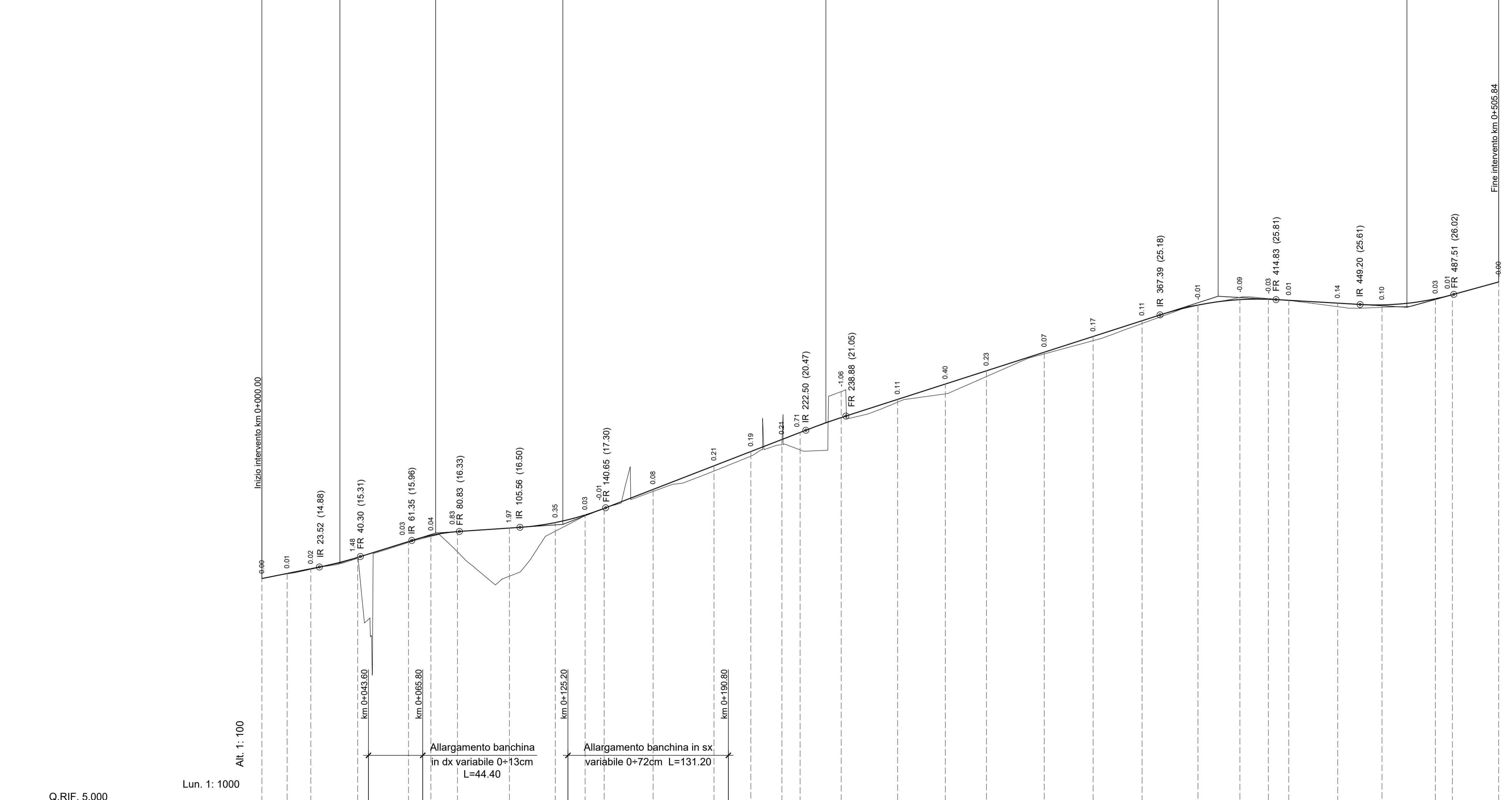
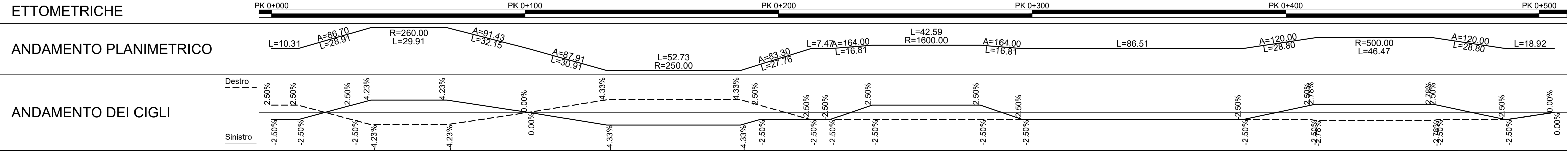


LIVELLETTA		D=0.637 L=31.912 P=1.997%	D=1.221 L=39.175 P=3.116%	D=0.354 L=52.016 P=0.681%	D=4.165 L=107.588 P=3.871%	D=5.158 L=160.420 P=3.216%	D=-0.448 L=77.245 P=-0.580%	D=1.032 L=37.487 P=2.752%
------------	--	---------------------------------	------------------------------	------------------------------	-------------------------------	-------------------------------	--------------------------------	------------------------------

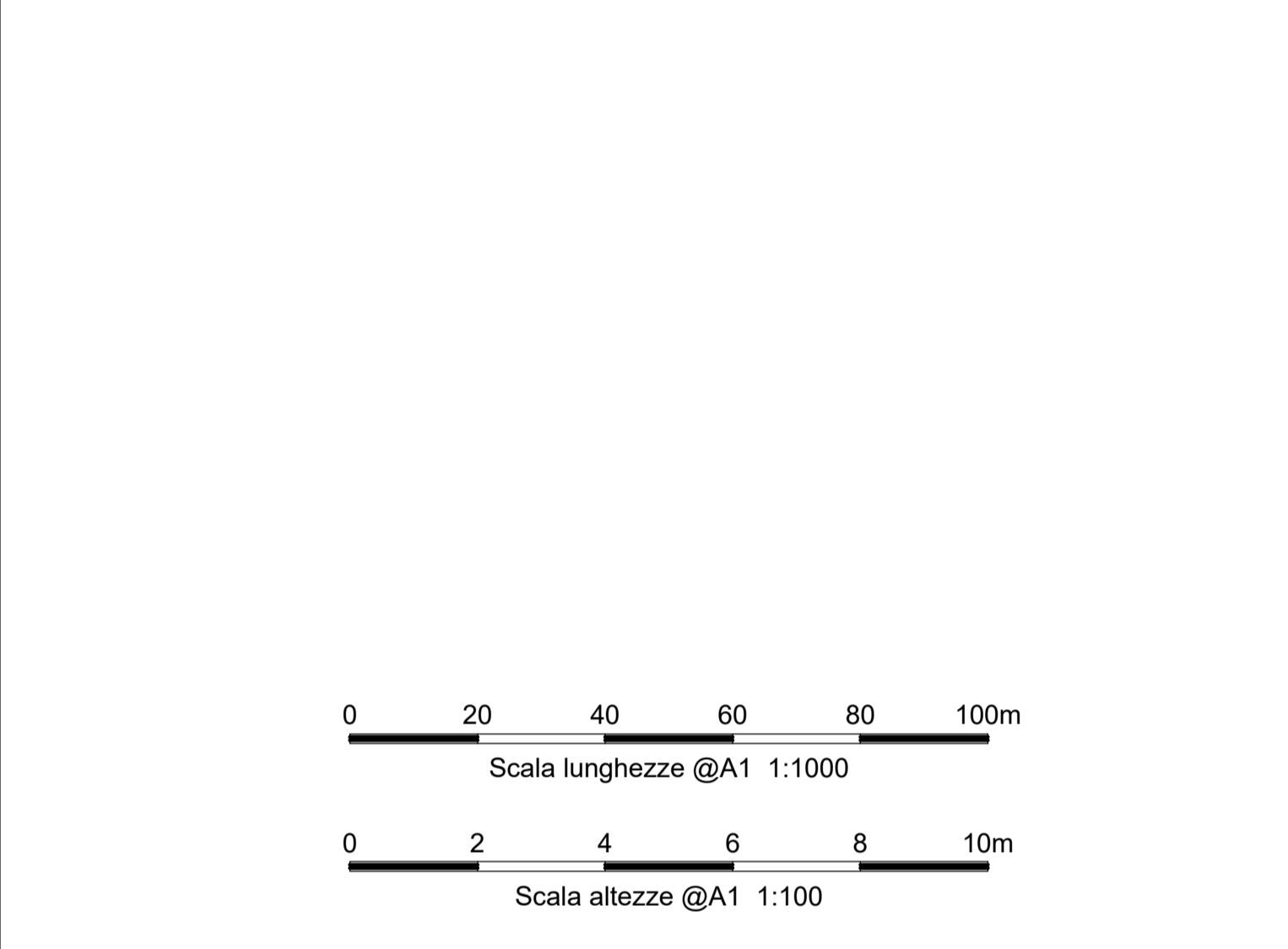
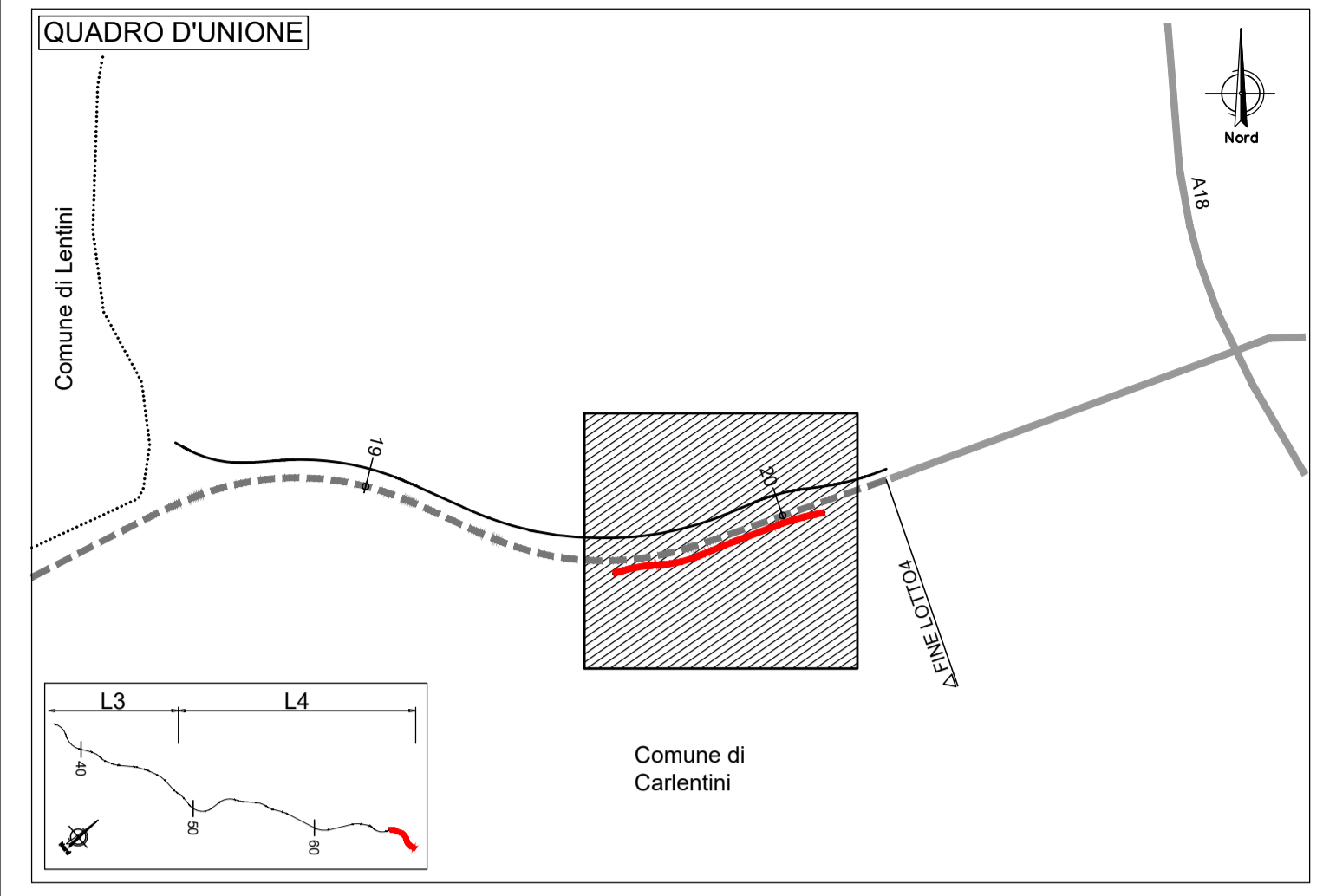
1	2	3	4	5	6	7	8
PROG 0.00 Q 14.41	PROG 31.91 Q 15.05	PROG 71.09 Q 16.27	PROG 123.10 Q 16.62	PROG 230.69 Q 20.78	PROG 391.11 Q 25.94	PROG 468.36 Q 25.50	PROG 505.84 Q 26.53
R = 1500.00 T1 = 8.39 T2 = 8.39 Fr = 0.02 Sv = 16.78 Dp = 1.1185%	R = 800.00 T1 = 9.74 T2 = 9.74 Fr = 0.06 Sv = 19.48 Dp = -2.4348%	R = 1100.00 T1 = 17.54 T2 = 17.56 Fr = 0.14 Sv = 35.09 Dp = 3.1897%	R = 2500.00 T1 = 8.20 T2 = 8.20 Fr = 0.01 Sv = 16.39 Dp = -0.6554%	R = 1250.00 T1 = 23.73 T2 = 23.72 Fr = 0.23 Sv = 47.44 Dp = -3.7951%	R = 1150.00 T1 = 19.16 T2 = 19.16 Fr = 0.16 Sv = 38.31 Dp = 3.3313%		



No. SEZIONI	1	2	3	4	5	6	7	8	9	10	11	12	13	14	15	16	17	18	19	20	21	22	23	24	25	26	27	28	29	30	31	32		
DISTANZE PROGRESSIVE	0.00	10.31	20.00	38.22	60.00	69.12	80.00	101.27	120.00	132.19	140.00	160.00	184.91	200.00	212.67	220.14	236.95	260.00	276.54	296.35	320.00	340.00	360.00	382.85	400.00	411.65	420.00	440.00	458.12	480.00	486.92	505.84		
DISTANZE PARZIALI		10.31	9.69	19.22	20.78	9.12	10.88	21.27	18.73	12.19	7.81	20.00	24.91	15.09	12.67	7.47	16.81	23.05	19.54	16.81	23.65	20.00	20.00	22.85	17.15	11.65	8.35	20.00	18.12	21.88	6.92	18.92		
QUOTE TERRENO	14.408	14.614	14.786	15.273	15.920	16.100	16.326	16.471	16.684	17.004	17.274	17.998	18.800	19.412	19.876	19.967	20.046	21.614	21.953	22.662	23.355	24.127	24.629	25.591	25.898	26.848	26.766	25.519	26.491	26.898	26.001	26.527		
QUOTE PROGETTO	14.408	14.614	14.786	15.273	15.920	16.100	16.326	16.471	16.684	17.004	17.274	17.998	18.800	19.412	19.876	19.967	20.046	21.614	21.953	22.662	23.355	24.127	24.629	25.591	25.898	26.848	26.766	25.519	26.491	26.898	26.001	26.527		
ETTOMETRICHE	PK 0+000			PK 0+100			PK 0+200			PK 0+300			PK 0+400			PK 0+500																		



DIAG. VELOCITA'	60 km/h
-----------------	---------



**Sanas**  
GRUPPO FS ITALIANE

Direzione Progettazione e Realizzazione Lavori

**ITINERARIO RAGUSA-CATANIA**  
Collegamento viario compreso tra lo Svincolo della S.S. 514 "di Chiaromonte" con la S.S. 115 e lo Svincolo della S.S. 194 "Ragusana"  
LOTTO 4 - Dallo svincolo n. 8 "Francofonte" (compreso) allo svincolo della "Ragusana"(escluso)

**PROGETTO ESECUTIVO** COD. PA898

PROGETTAZIONE: ATI SINTAGMA - GP INGEGNERIA - COOPROGETTI - GDG - ICARIA - OMNISERVICE

PROGETTISTA RESPONSABILE DELL'INTEGRAZIONE DELLE PRESTAZIONI  
SPECIALISTICHE:  
Dott. Ing. Nando Granieri  
Ordine degli Ingegneri della Prov. di Perugia n° A351

IL GRUPPO DI PROGETTAZIONE:  
MANDATARIA:  
**Sintagma**  
Dott. Ing. N. Granieri  
Dott. Ing. F. Durastanti  
Dott. Ing. V. Truffelli  
Dott. Arch. A. Bracchini  
Dott. Ing. L. Nanni

MANDANTI:  
**GP Ingegneria**  
Dott. Ing. G. Guaducci  
Dott. Ing. A. Sigonelli  
Dott. Geol. E. Mascarelli  
Dott. Ing. A. Bella  
Dott. Arch. E. A. E. Crimi  
Dott. Arch. M. Pirelli  
Dott. Arch. P. Ghiselli  
Dott. Ing. D. Pelle

COOPROGETTI:  
**GP Ingegneria**  
Dott. Ing. D. Caraccioli  
Dott. Ing. S. Saccoccia  
Dott. Ing. C. Consorti

ICARIA  
Dott. Ing. V. Rotesciani  
Dott. Ing. G. Pulli  
Dott. Ing. F. Macchioni

OMNISERVICE  
Dott. Ing. P. Agnello

IL RESPONSABILE DEL PROCEDIMENTO:  
Dott. Ing. Luigi Mugo

IL GEOLOGO:  
Dott. Geol. Giorgio Cerquiglioni  
Ordine dei Geologi della Regione Umbria n° 108

IL COORDINATORE PER LA SICUREZZA IN FASE DI PROGETTAZIONE:  
Dott. Ing. Filippo Pambianco  
Ordine degli Ingegneri della Provincia di Perugia n° A1373

VISTO IL RESPONSABILE DEL PROCEDIMENTO  
Dott. Ing. Luigi Mugo

**PROGETTO INFRASTRUTTURA**  
**VIABILITA' SECONDARIA sec. 124**  
Profilo longitudinale

CODICE PROGETTO	PROGETTO L04082 E 2101	NOME FILE	SO4PS42TRAFF01B	REVISIONE	B	SCALA:	1:1000/1:100
PROGETTO	LV. PROV. N. PROJ.	CODICE ELAB.	S04PS42TRAFF01	DATA	Nov 2021	REDDATTO	S.Scopetta
REVISIONE	B	DESCRIZIONE	Revisione a seguito di Rapporto di Verifica	VERIFICATO	F. Durastanti	APPROVATO	N. Granieri
REVISIONE	A	DESCRIZIONE	Emissione	VERIFICATO	S.Scopetta	APPROVATO	F. Durastanti
REVISIONE		DESCRIZIONE		VERIFICATO		APPROVATO	