SEZIONE N.: 13
DIST. PROG.: 184.91

B SCAVO	m²	1.59
D SCAVO FOSSO DX	m²	0.44
F RILEVATO	m²	0.41
H RILEVATO FOSSO DX	m²	0.02
I VEGETALE	m²	0.66
L USURA	m²	0.29
M BINDER	m²	0.36
N BASE	m²	0.58
O FONDAZIONE	m²	1.09
a INERBIMENTO	m	2.27

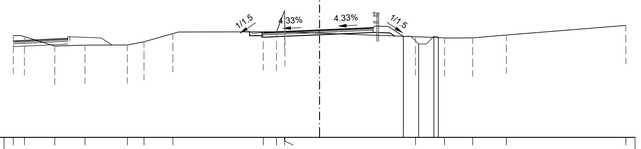

SCALA 1: 200

QT.RIF. 12

QUOTE TERRENO	18.65	18.57	17.96	18.02	18.03	18.24	18.77	18.89	18.88	20.25	19.15	18.56	18.49	18.49	18.68	19.31
QUOTE PROGETTO	18.59	18.09	18.59	18.51
DISTANZE PARZIALI PROGETTO	1.00	1.00	0.29
PROGRESSIVE PROGETTO	5.47	6.47	7.47	7.76

SEZIONE N.: 14
DIST. PROG.: 200.00

B SCAVO	m²	2.07
D SCAVO FOSSO DX	m²	0.43
H RILEVATO FOSSO DX	m²	0.03
I VEGETALE	m²	1.04
L USURA	m²	0.28
M BINDER	m²	0.34
N BASE	m²	0.56
O FONDAZIONE	m²	1.06
a INERBIMENTO	m	2.55

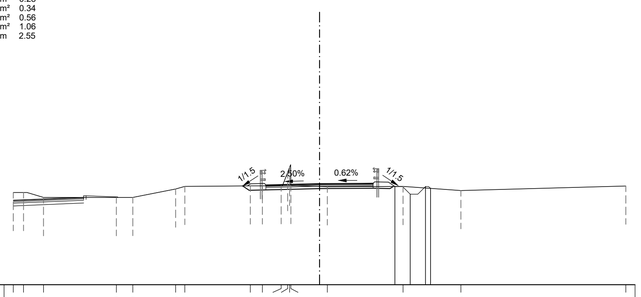

SCALA 1: 200

QT.RIF. 13

QUOTE TERRENO	19.02	19.02	18.70	18.70	18.70	19.25	19.42	19.45	19.46	19.47	20.32	20.67	19.48	19.39	19.42	19.15	19.44
QUOTE PROGETTO	19.41	18.91	18.41	19.29
DISTANZE PARZIALI PROGETTO	1.00	1.00	0.33
PROGRESSIVE PROGETTO	4.92	5.92	6.92	7.25

SEZIONE N.: 15
DIST. PROG.: 212.67

B SCAVO	m²	1.41
D SCAVO FOSSO DX	m²	0.39
H RILEVATO FOSSO DX	m²	0.05
I VEGETALE	m²	1.04
L USURA	m²	0.28
M BINDER	m²	0.36
N BASE	m²	0.56
O FONDAZIONE	m²	1.04
a INERBIMENTO	m	2.77

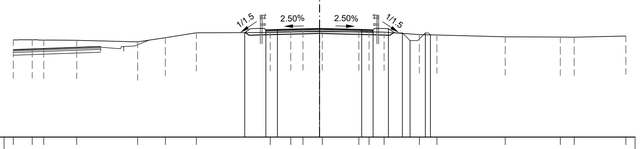

SCALA 1: 200

QT.RIF. 13

QUOTE TERRENO	19.35	19.35	19.33	19.32	19.22	19.49	19.81	19.82	19.86	19.88	19.88	19.87	19.87	19.85	19.69	19.67	19.54	19.53	19.52	19.60
QUOTE PROGETTO	19.82	20.00	20.02	20.09	20.02	20.00	20.08	19.80	19.30	19.00	19.67
DISTANZE PARZIALI PROGETTO	1.39	0.75	2.75	2.75	0.75	1.00	0.41	1.00	0.33
PROGRESSIVE PROGETTO	-4.89	-3.50	-2.75	0.00	2.75	3.50	4.50	5.41	5.91	6.00	7.24

SEZIONE N.: 16
DIST. PROG.: 220.14

A SCOTICO	m²	2.96
B SCAVO	m²	0.74
D SCAVO FOSSO DX	m²	0.46
E RIEMPIMENTO SCOTICO	m²	2.96
F RILEVATO	m²	2.18
H RILEVATO FOSSO DX	m²	0.00
I VEGETALE	m²	1.26
L USURA	m²	0.28
M BINDER	m²	0.34
N BASE	m²	0.56
O FONDAZIONE	m²	1.06
a INERBIMENTO	m	3.78

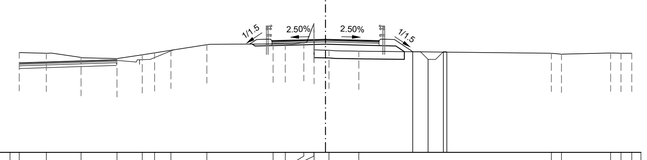

SCALA 1: 200

QT.RIF. 13

QUOTE TERRENO	19.51	19.47	19.19	19.12	19.37	19.49	19.66	20.02	20.07	20.08	20.16	21.42	19.97	19.66	19.61	19.47	19.41	19.49	19.46	19.47
QUOTE PROGETTO	19.57	19.07	19.57	19.54
DISTANZE PARZIALI PROGETTO	1.00	1.00	0.22
PROGRESSIVE PROGETTO	5.70	6.70	7.70	7.92

SEZIONE N.: 17
DIST. PROG.: 236.95

A SCOTICO	m²	4.69
B SCAVO	m²	0.71
D SCAVO FOSSO DX	m²	0.47
E RIEMPIMENTO SCOTICO	m²	4.69
F RILEVATO	m²	5.07
H RILEVATO FOSSO DX	m²	0.01
I VEGETALE	m²	1.69
L USURA	m²	0.28
M BINDER	m²	0.35
N BASE	m²	0.56
O FONDAZIONE	m²	1.05
a INERBIMENTO	m	5.24

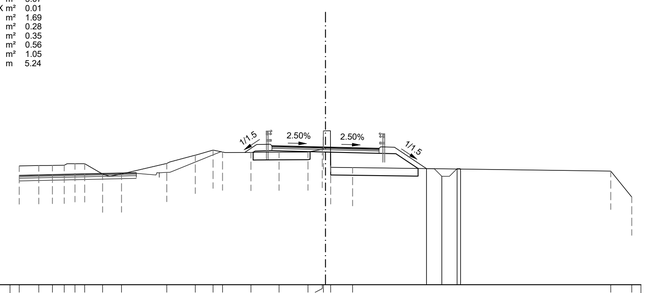

SCALA 1: 200

QT.RIF. 12

QUOTE TERRENO	19.76	19.78	19.79	19.80	19.90	19.90	19.23	19.23	19.92	20.46	20.79	20.87	20.64	20.65	20.87	20.84	20.77	19.65	19.41	17.73
QUOTE PROGETTO	19.58	19.08	19.58	19.55
DISTANZE PARZIALI PROGETTO	1.00	1.00	0.23
PROGRESSIVE PROGETTO	6.59	7.59	8.59	8.82

SEZIONE N.: 18
DIST. PROG.: 260.00

A SCOTICO	m²	2.26
B SCAVO	m²	1.92
E RIEMPIMENTO SCOTICO	m²	2.26
F RILEVATO	m²	5.23
I VEGETALE	m²	1.79
L USURA	m²	0.28
M BINDER	m²	0.34
N BASE	m²	0.56
O FONDAZIONE	m²	1.06
a INERBIMENTO	m	5.64

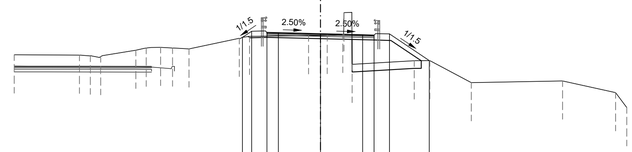

SCALA 1: 200

QT.RIF. 11

QUOTE TERRENO	20.36	20.33	20.28	20.24	20.06	20.79	20.84	20.80	20.74	21.43	21.56	21.61	21.62	21.69	21.73	19.73	19.97	19.98	18.54	18.65	17.89	16.91
QUOTE PROGETTO	21.50	21.89	21.81	21.80	21.73	21.66	21.64	21.72	19.98
DISTANZE PARZIALI PROGETTO	0.93	1.00	0.75	2.75	2.75	0.75	1.00	2.60
PROGRESSIVE PROGETTO	-5.09	-4.50	-3.50	-2.75	0.00	2.75	3.50	4.50	7.10

QUADRO D'UNIONE

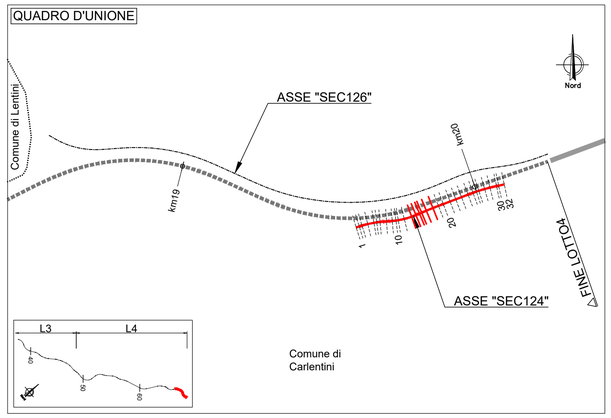

0 4 8 12 16 20m
Scala @A1 1:200

Sanas
GRUPPO FS ITALIANE

Direzione Progettazione e Realizzazione Lavori

ITINERARIO RAGUSA-CATANIA

Collegamento viario compreso tra lo Svincolo della S.S. 514 "di Chiaramonte" con la S.S. 115 e lo Svincolo della S.S. 194 "Ragusana"

LOTTO 4 - Dallo svincolo n. 8 "Francofonte" (compreso) allo svincolo della "Ragusana"(escluso)

PROGETTO ESECUTIVO — COD. PA898

PROGETTAZIONE: ATI SINTAGMA - GP INGEGNERIA - COOPROGETTI -GDG - ICARIA - OMNISERVICE

PROGETTISTA RESPONSABILE DELL'INTEGRAZIONE DELLE PRESTAZIONI SPECIALISTICHE:
Dott. Ing. Nando Granieri
Ordine degli Ingegneri della Prov. di Perugia n° A351

IL GEOLOGO:
Dott. Geol. Giorgio Cerquiglini
Ordine dei Geologi della Regione Umbria n° 108

IL COORDINATORE PER LA SICUREZZA IN FASE DI PROGETTAZIONE:
Dott. Ing. Filippo Pambianco
Ordine degli Ingegneri della Provincia di Perugia n° A1373

VISTO IL RESPONSABILE DEL PROCEDIMENTO
Dott. Ing. Luigi Mupo

IL GRUPPO DI PROGETTAZIONE:

MANDATARIA:
Sintagma — Dott. Ing. N.Granieri, Dott. Ing. F.Durastanti, Dott. Ing. V.Truffini, Dott. Arch. A.Bracchini, Dott. Ing. L.Nani, Dott. Ing. M.Abram, Dott. Ing. F.Pambianco, Dott. Ing. M.Brignoli Botta, Dott. Ing. L.Gagliardini, Dott. Geol. G.Cerquiglini

MANDANTI:
GP Ingegneria — Dott. Ing. G.Guiducci, Dott. Ing. A.Signorelli, Dott. Ing. E.Moscatelli, Dott. Ing. A.Bela, Dott. Ing. G.Parente
Cooprogetti — Dott. Arch. E.A.E.Crimi, Dott. Ing. M.Panfili, Dott. Arch. P.Ghirelli, Dott. Ing. D.Pelle, Dott. Ing. L.Ragnacci, Dott. Arch. A.Strati, Archeol. M.G.Liseno
Geotechnical Design Group — Dott. Ing. D.Carlaccini, Dott. Ing. S.Sacconi, Dott. Ing. C.Consorti, Dott. Ing. F.Aloe, Dott. Ing. A.Salvemini
Icaria società di ingegneria — Dott. Ing. V.Rotisciani, Dott. Ing. G.Pulli, Dott. Ing. F.Macchioni, Dott. Ing. G.Verini Supplizi, Dott. Ing. V.Piunno, Geom. C.Sugaroni
Omniservice — Dott. Ing. P.Agnello

IL RESPONSABILE DI PROGETTO:
Ordine degli Ingegneri della Provincia di Terni — Ingegnere Fabrizio Durastanti — A 844

PROGETTO INFRASTRUTTURA
VIABILITA' SECONDARIA sec. 124
Sezioni trasversali - Tav. 3 di 6

CODICE PROGETTO	NOME FILE	REVISIONE	SCALA:
PROGETTO L0408Z — LIV. PROG. E — N. PROG. 2101	S04PS42TRASZ03 — CODICE ELAB. S04PS42TRASZ03	B	1:200

REV.	DESCRIZIONE	DATA	REDATTO	VERIFICATO	APPROVATO
B	Revisione a seguito di Rapporto di Verifica	Nov 2021	S.Scopetta	F. Durastanti	N.Granieri
A	Emissione	Giu 2021	S.Scopetta	F. Durastanti	N.Granieri