SEZIONI TRASVERSALI
Scala 1:200

PROFILO Sec 127
SEZIONE 1
PROGRESSIVA 0.00

u USURA m 5.50

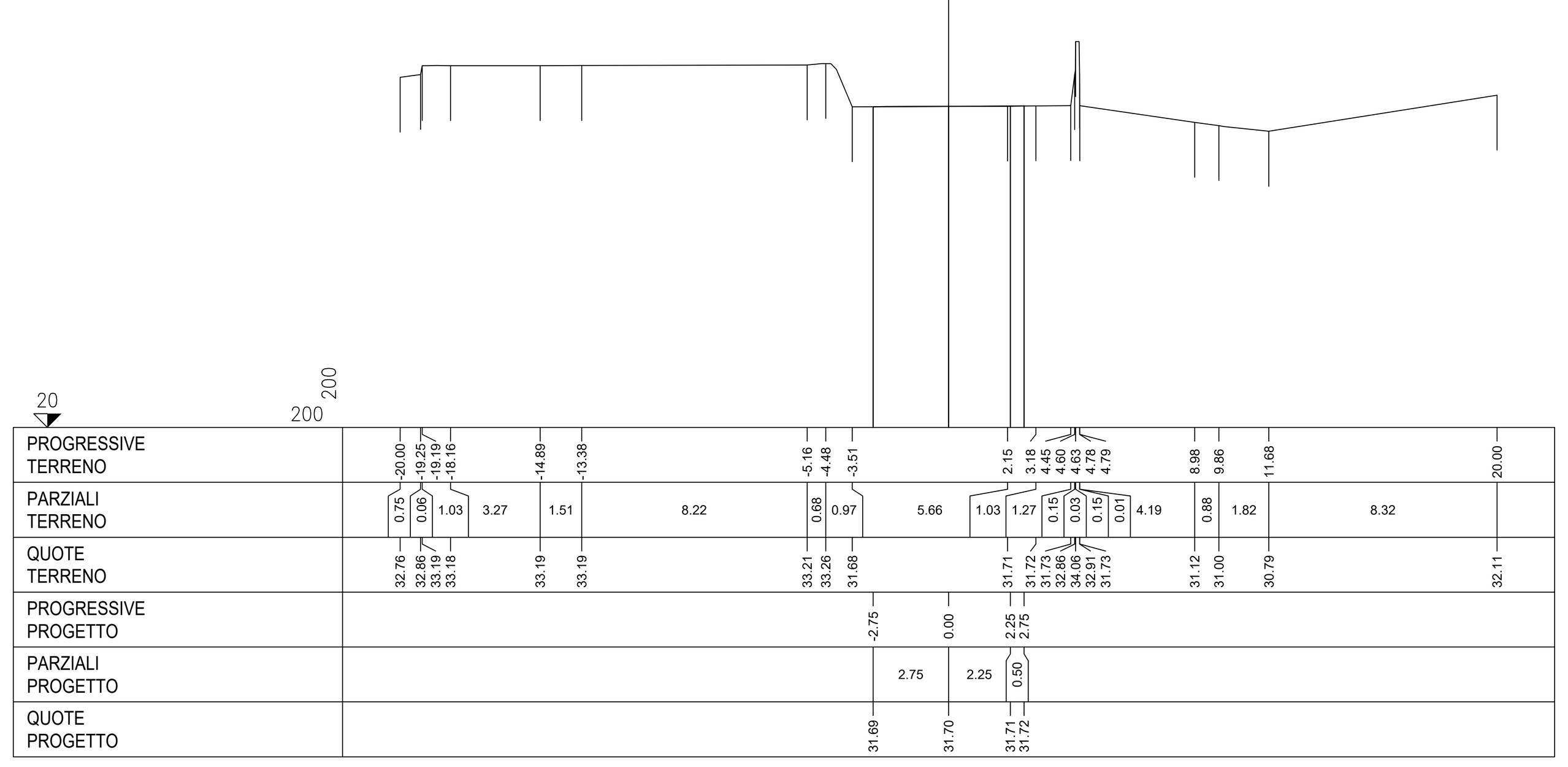

PROFILO Sec 127
SEZIONE 2
PROGRESSIVA 25.07

S	STERRO	m²	2.55
b	SCOTICO	m	7.03
ba	BASE	m	5.91
bi	BINDER	m	5.83
st	MISTO STABILIZZATO	m	6.07
u	USURA	m	5.54
v	VEGETALE	m	1.33

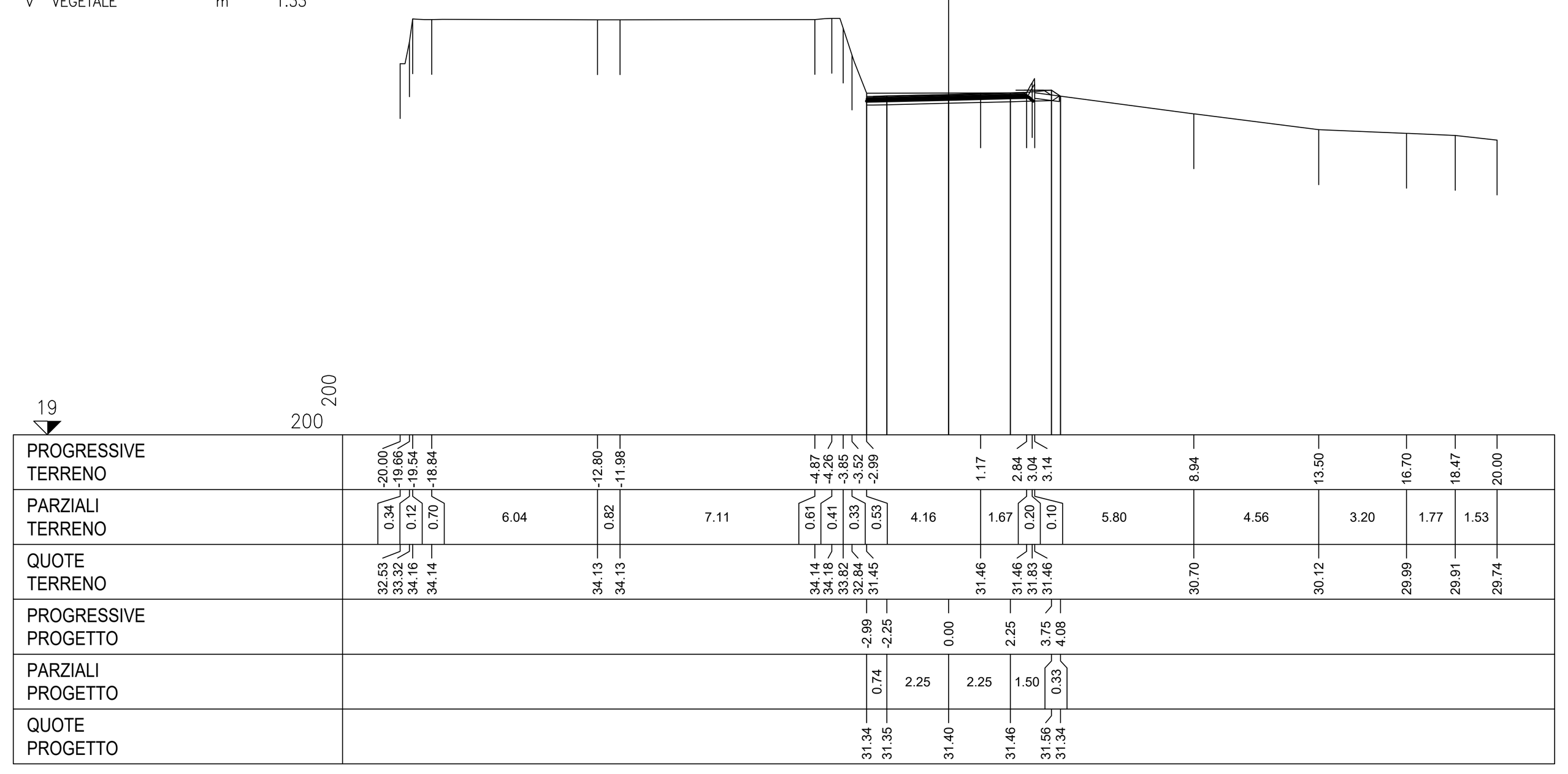

PROFILO Sec 127
SEZIONE 3
PROGRESSIVA 45.07

S	STERRO	m²	2.87
b	SCOTICO	m	7.22
ba	BASE	m	5.50
bi	BINDER	m	5.50
st	MISTO STABILIZZATO	m	5.50
u	USURA	m	5.50

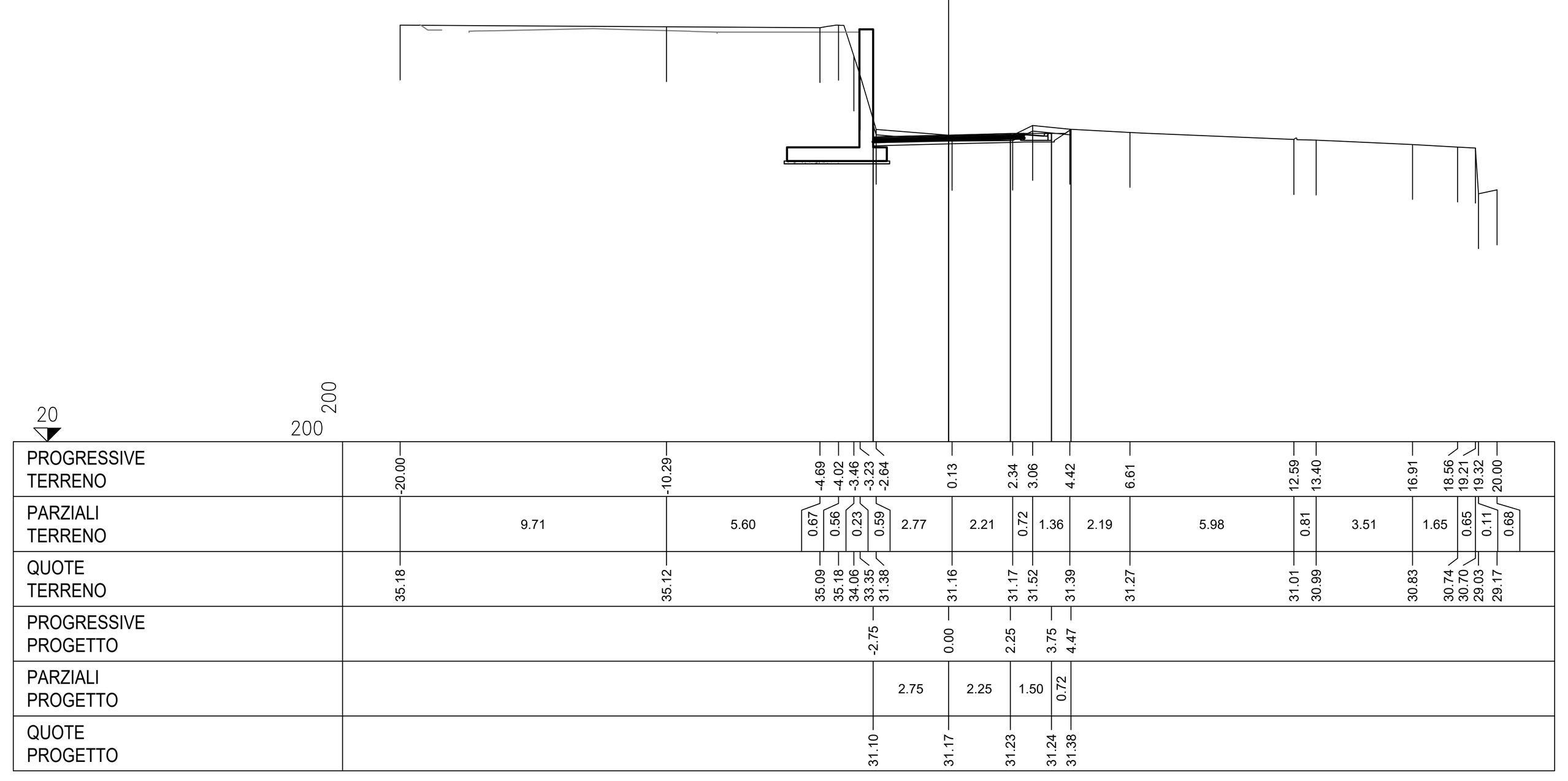

PROFILO Sec 127
SEZIONE 4
PROGRESSIVA 65.07

S	STERRO	m²	6.03
b	SCOTICO	m	7.35
ba	BASE	m	5.50
bi	BINDER	m	5.50
st	MISTO STABILIZZATO	m	5.50
u	USURA	m	5.50

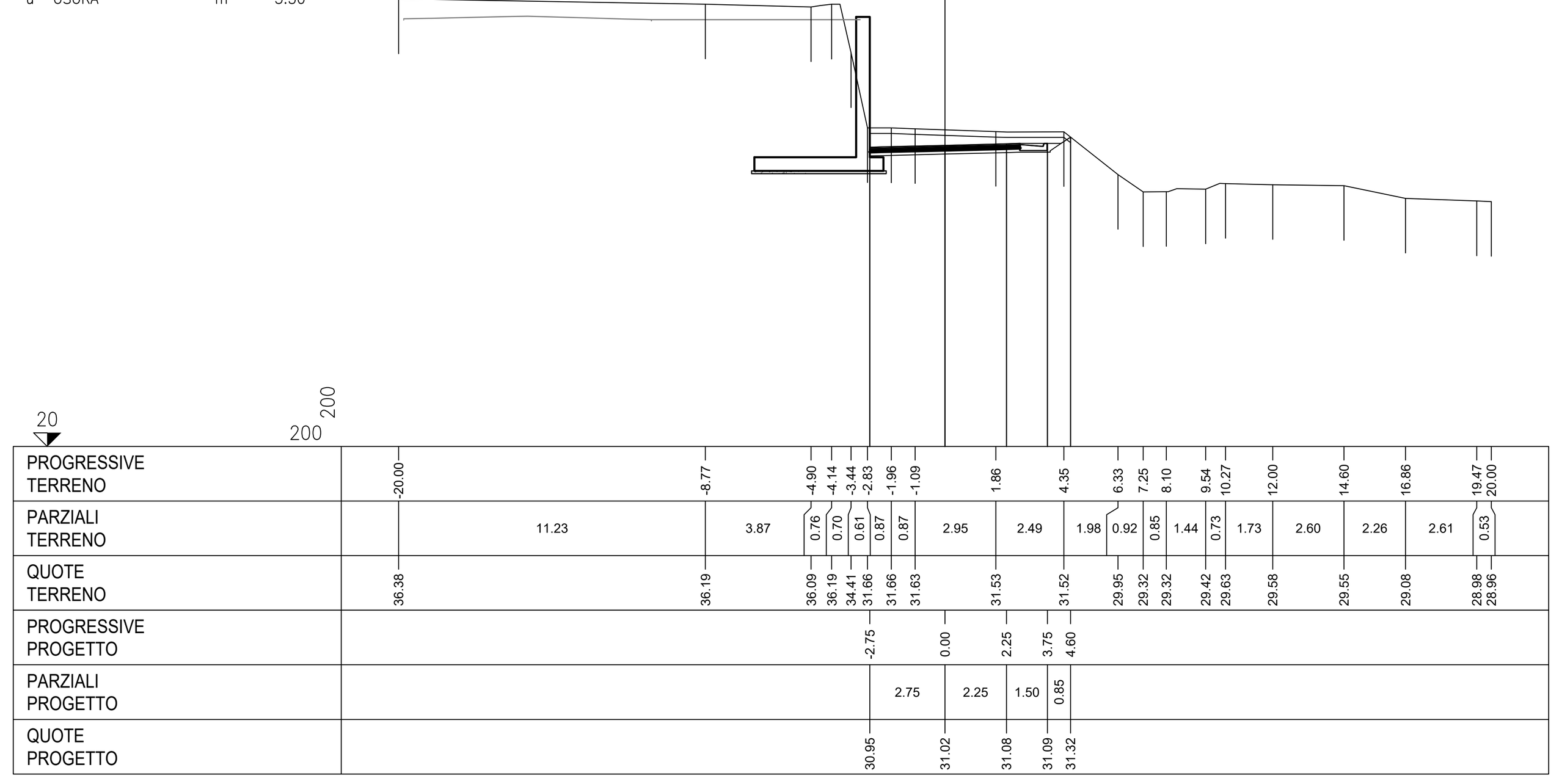

PROFILO Sec 127
SEZIONE 5
PROGRESSIVA 85.07

S	STERRO	m²	8.71
b	SCOTICO	m	7.25
ba	BASE	m	5.50
bi	BINDER	m	5.50
st	MISTO STABILIZZATO	m	5.50
u	USURA	m	5.50

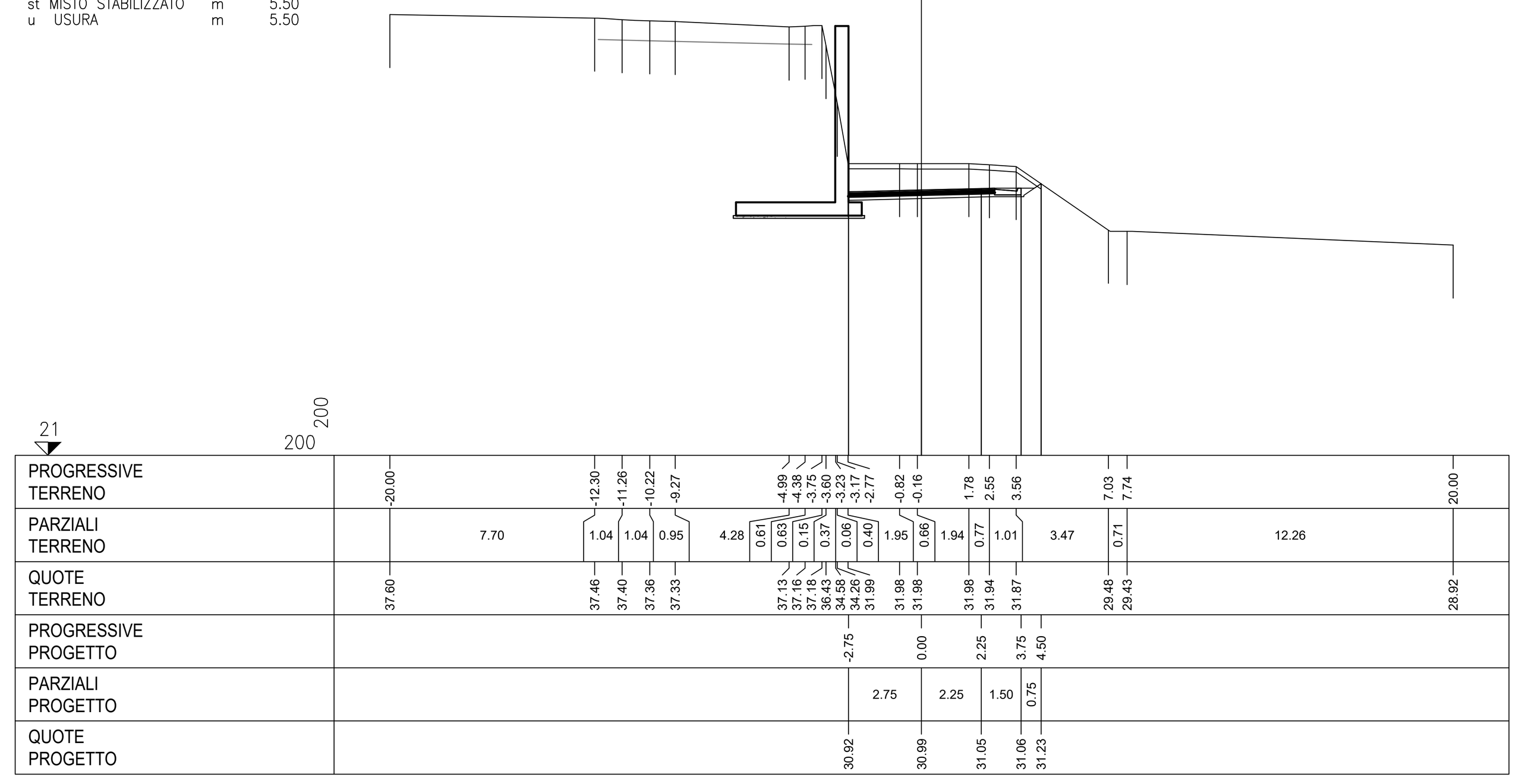

PROFILO Sec 127
SEZIONE 6
PROGRESSIVA 105.07

S	STERRO	m²	53.13
b	SCOTICO	m	17.72
ba	BASE	m	5.50
bi	BINDER	m	5.50
st	MISTO STABILIZZATO	m	5.50
u	USURA	m	5.50

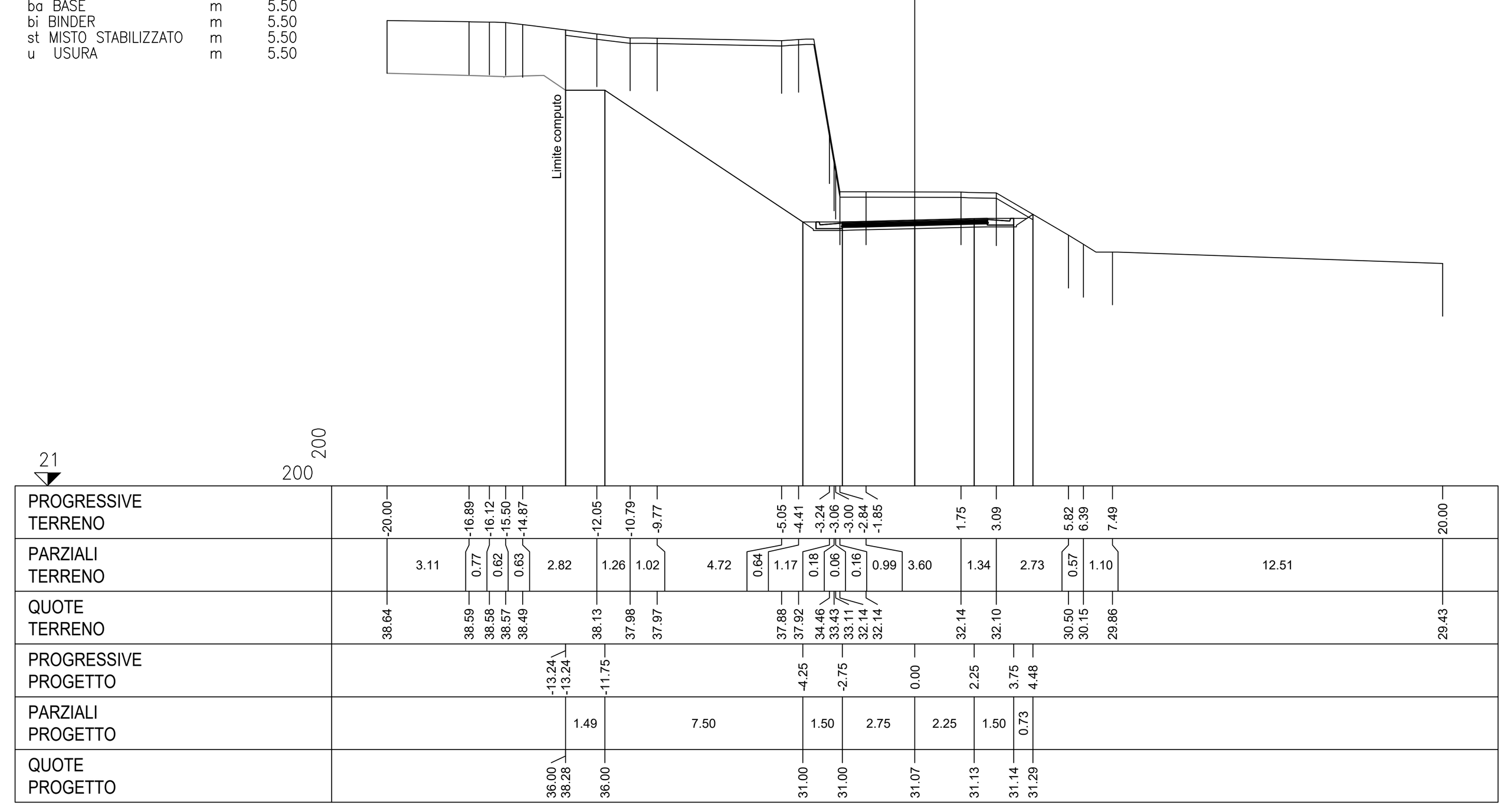

PROFILO Sec 127
SEZIONE 7
PROGRESSIVA 125.07

S	STERRO	m²	52.39
b	SCOTICO	m	18.00
ba	BASE	m	5.50
bi	BINDER	m	5.50
st	MISTO STABILIZZATO	m	5.50
u	USURA	m	5.50

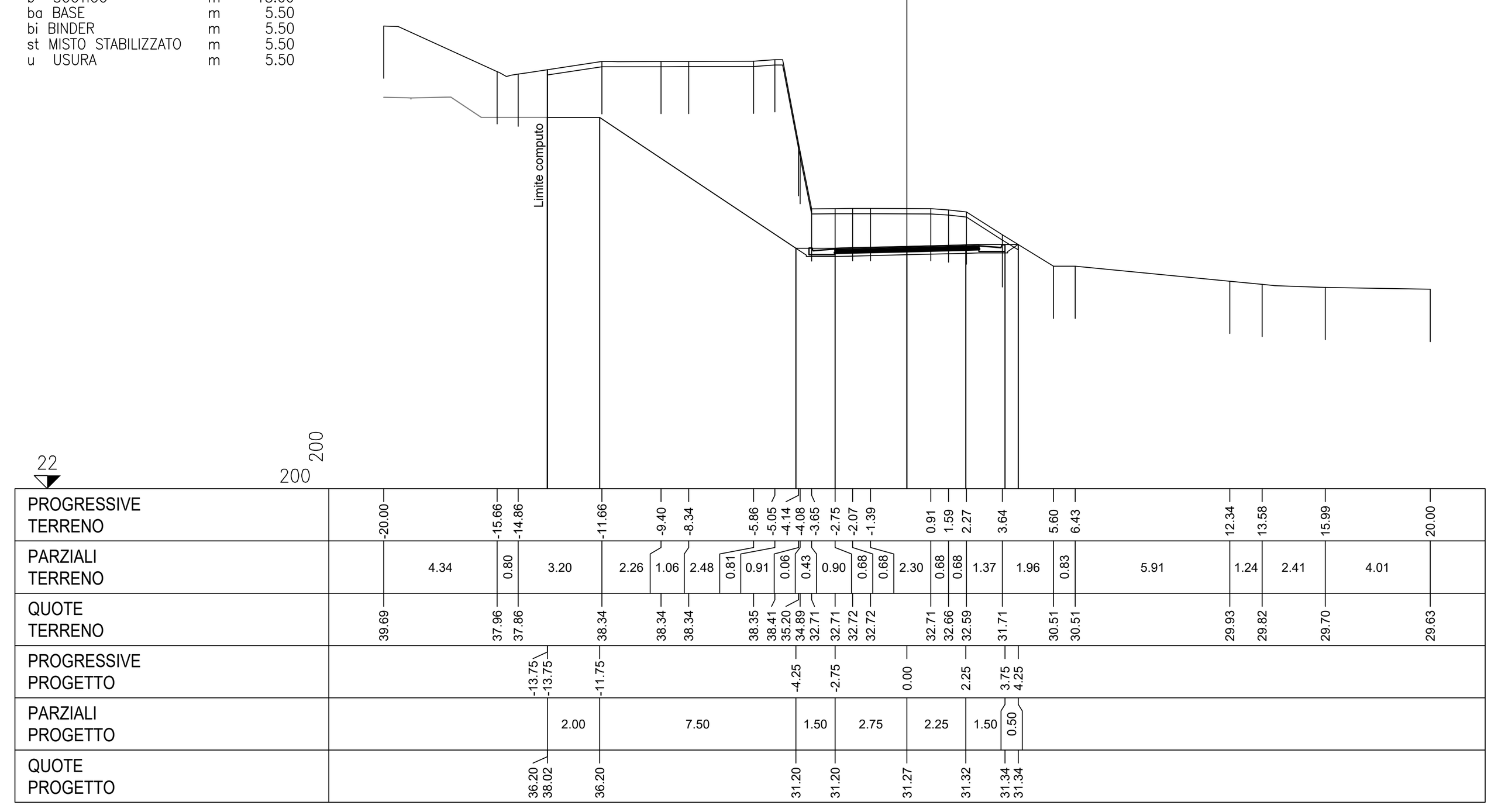

PROFILO Sec 127
SEZIONE 8
PROGRESSIVA 145.07

S	STERRO	m²	40.07
R	RIPORTO	m²	0.27
a	BONIFICA	m	1.50
b	SCOTICO	m	18.66
ba	BASE	m	5.50
bi	BINDER	m	5.50
st	MISTO STABILIZZATO	m	5.50
u	USURA	m	5.50

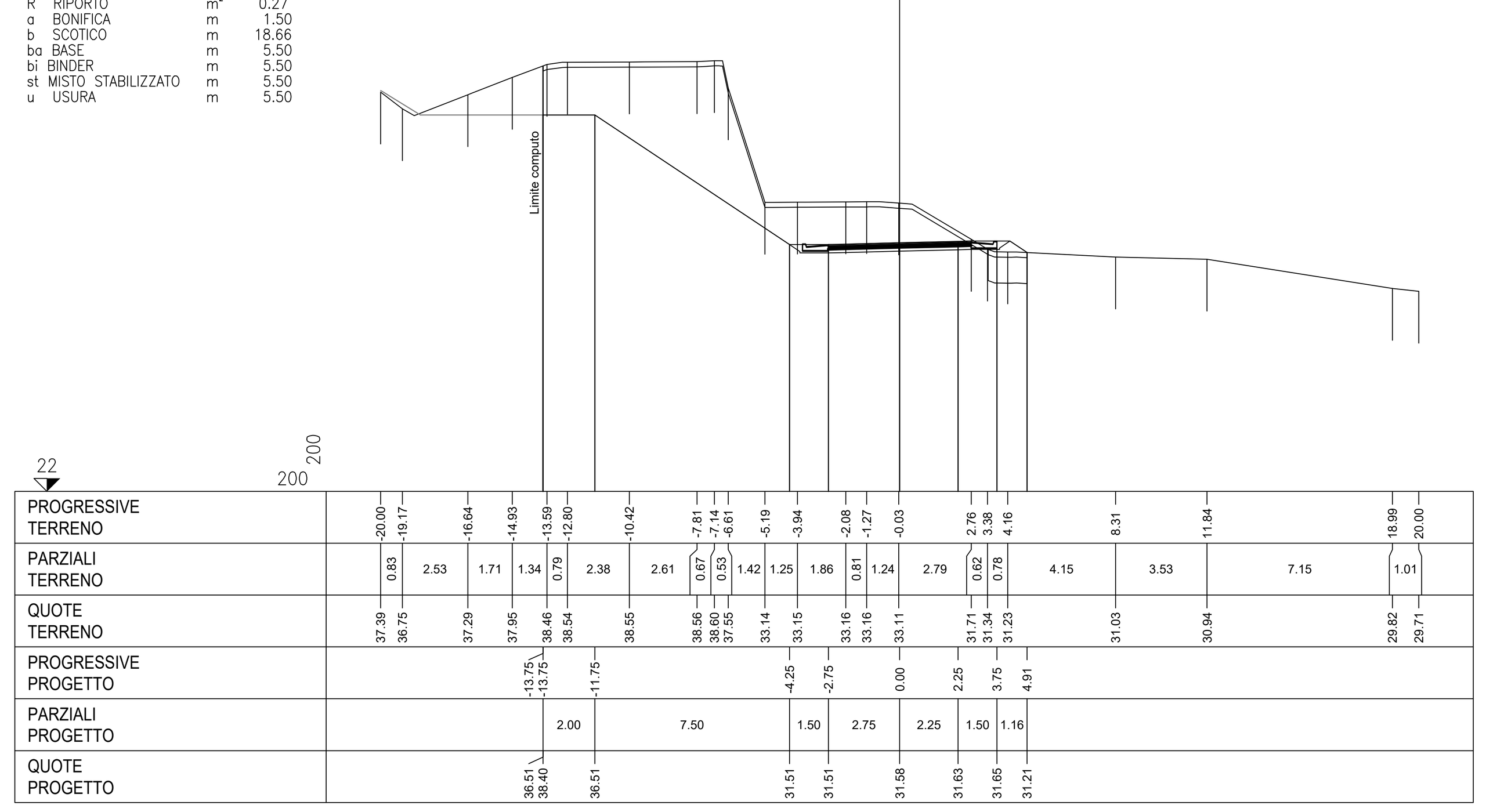

PROFILO Sec 127
SEZIONE 9
PROGRESSIVA 165.07

S	STERRO	m²	5.74
R	RIPORTO	m²	0.02
b	SCOTICO	m	7.20
ba	BASE	m	5.50
bi	BINDER	m	5.50
st	MISTO STABILIZZATO	m	5.50
u	USURA	m	5.50

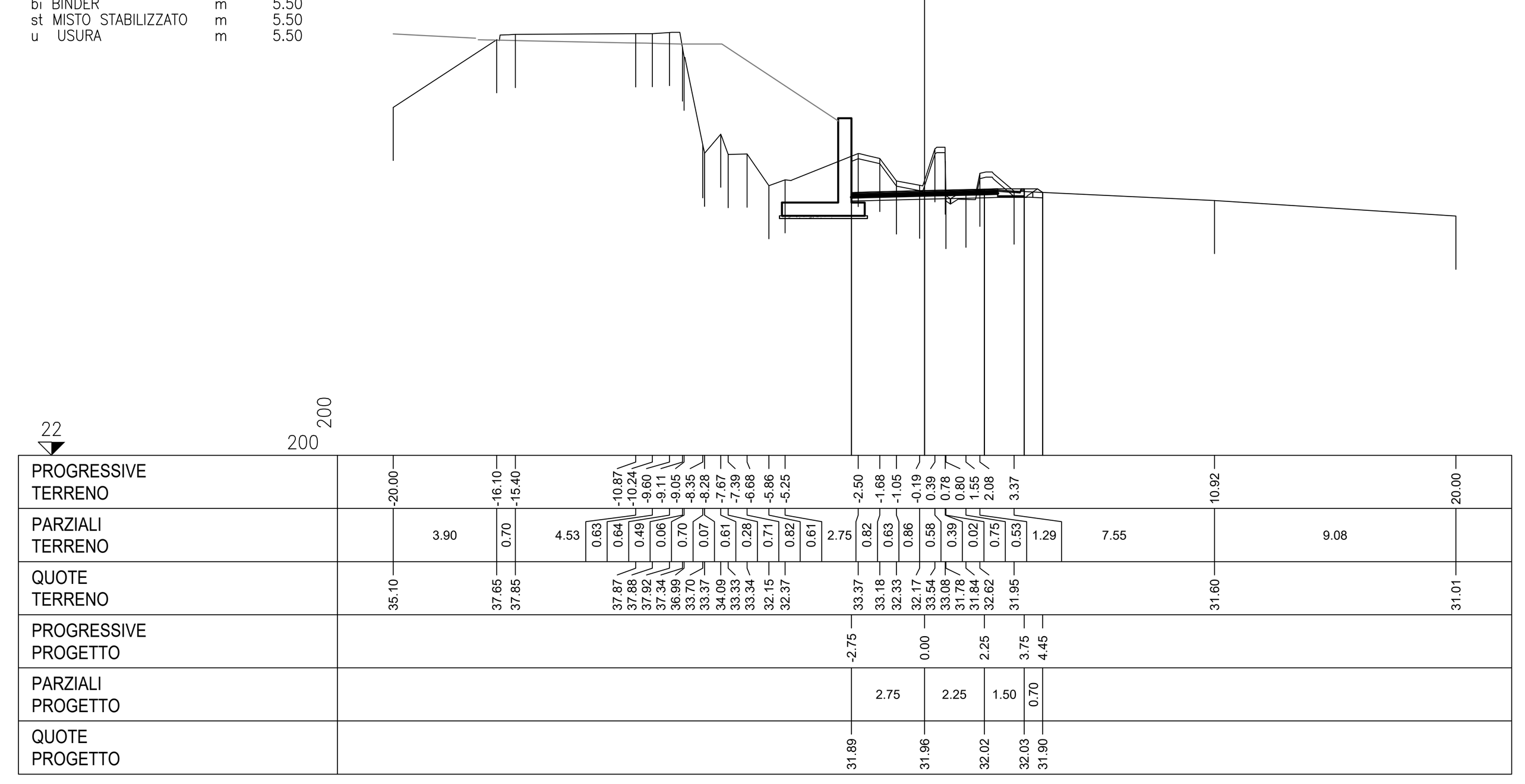

PROFILO Sec 127
SEZIONE 10
PROGRESSIVA 185.07

S	STERRO	m²	5.87
b	SCOTICO	m	7.33
ba	BASE	m	5.50
bi	BINDER	m	5.50
st	MISTO STABILIZZATO	m	5.50
u	USURA	m	5.50

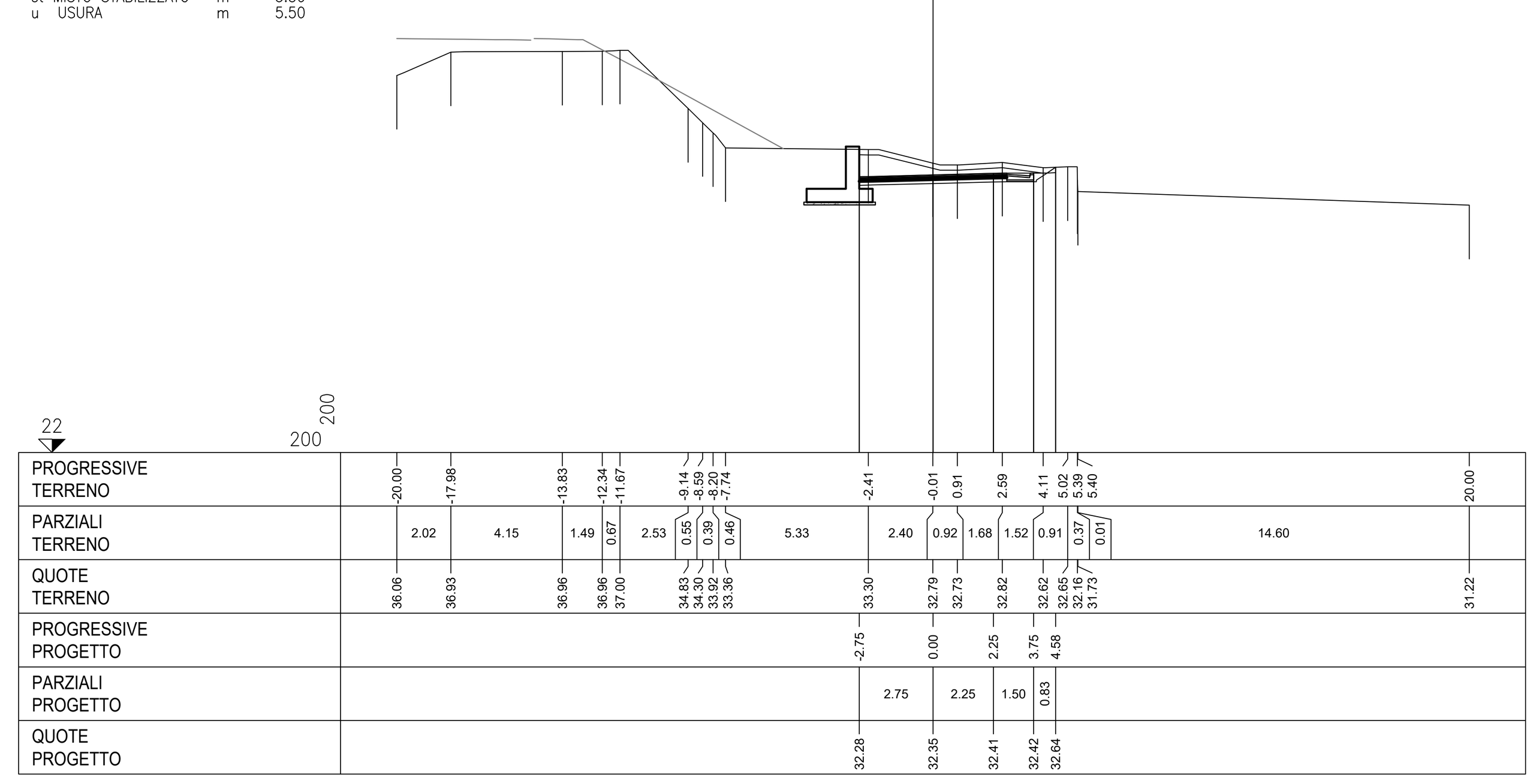

PROFILO Sec 127
SEZIONE 11
PROGRESSIVA 205.07

S	STERRO	m²	5.52
b	SCOTICO	m	9.76
ba	BASE	m	5.50
bi	BINDER	m	5.50
st	MISTO STABILIZZATO	m	5.50
u	USURA	m	5.50

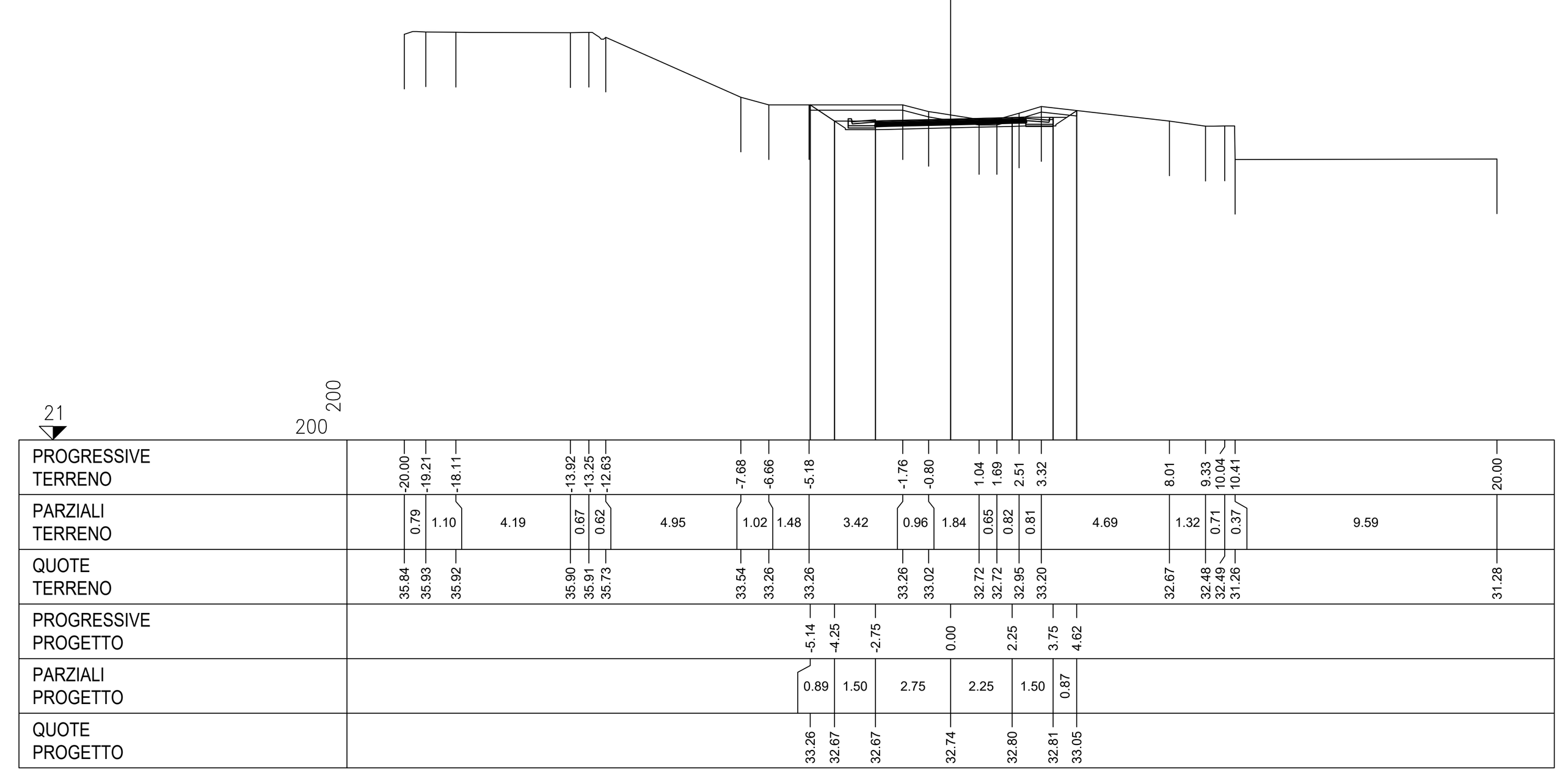

PROFILO Sec 127
SEZIONE 12
PROGRESSIVA 225.07

S	STERRO	m²	2.91
R	RIPORTO	m²	0.16
a	BONIFICA	m	1.40
b	SCOTICO	m	8.82
ba	BASE	m	5.67
bi	BINDER	m	5.59
st	MISTO STABILIZZATO	m	5.83
u	USURA	m	5.54
v	VEGETALE	m	1.08

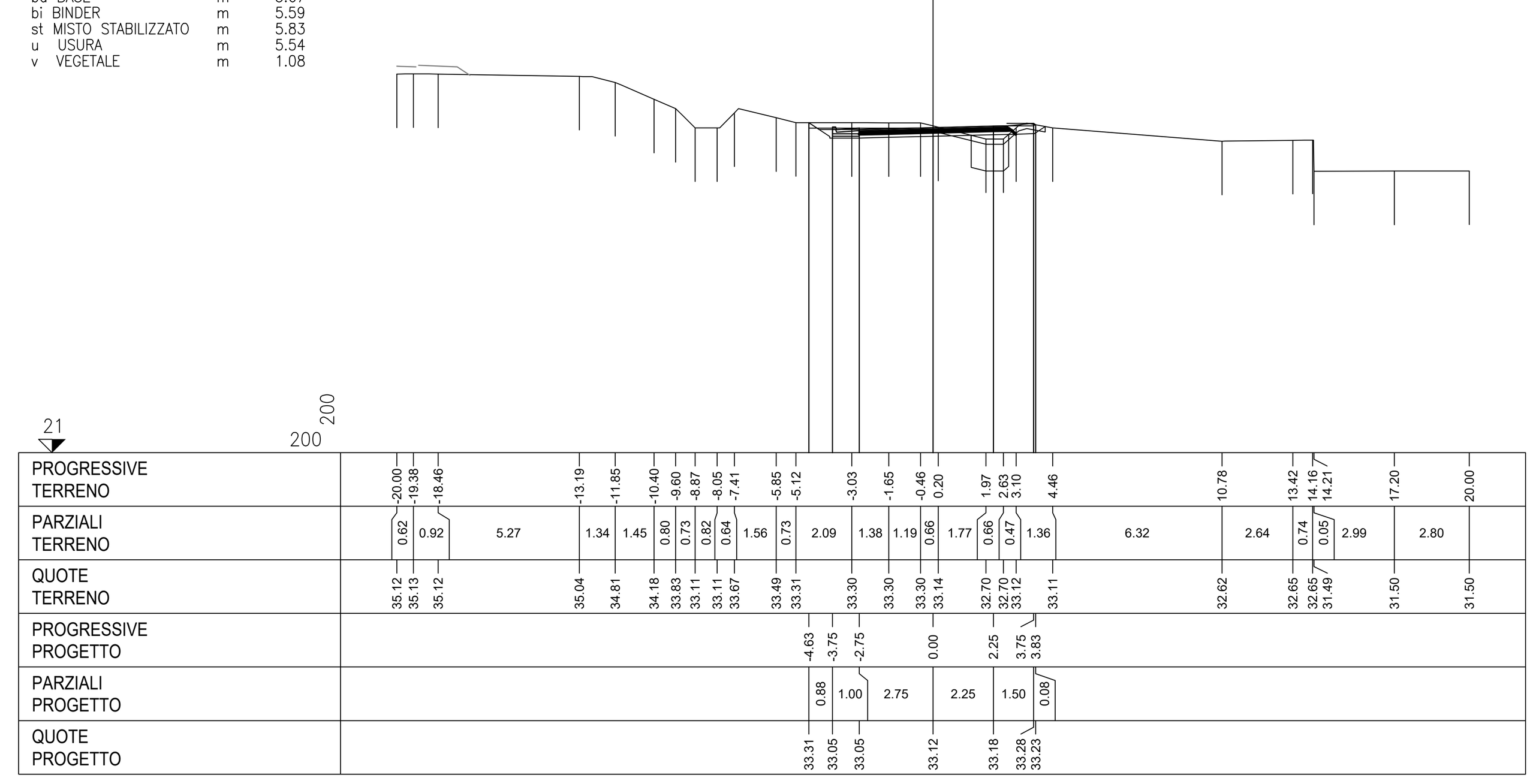

QUADRO D'UNIONE - INDIVIDUAZIONE LOTTO 4
KEYPLAN - INDIVIDUAZIONE SEC_127

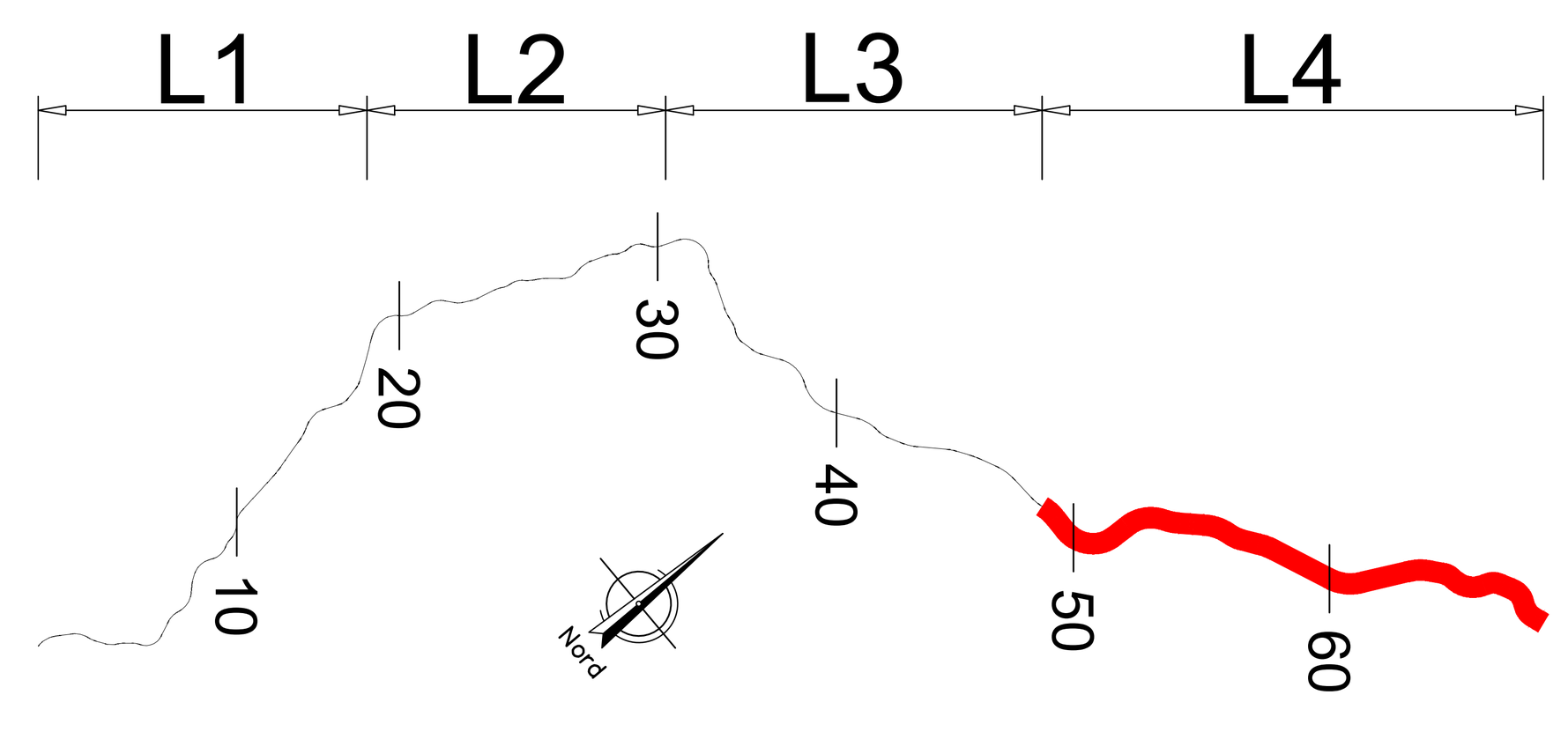

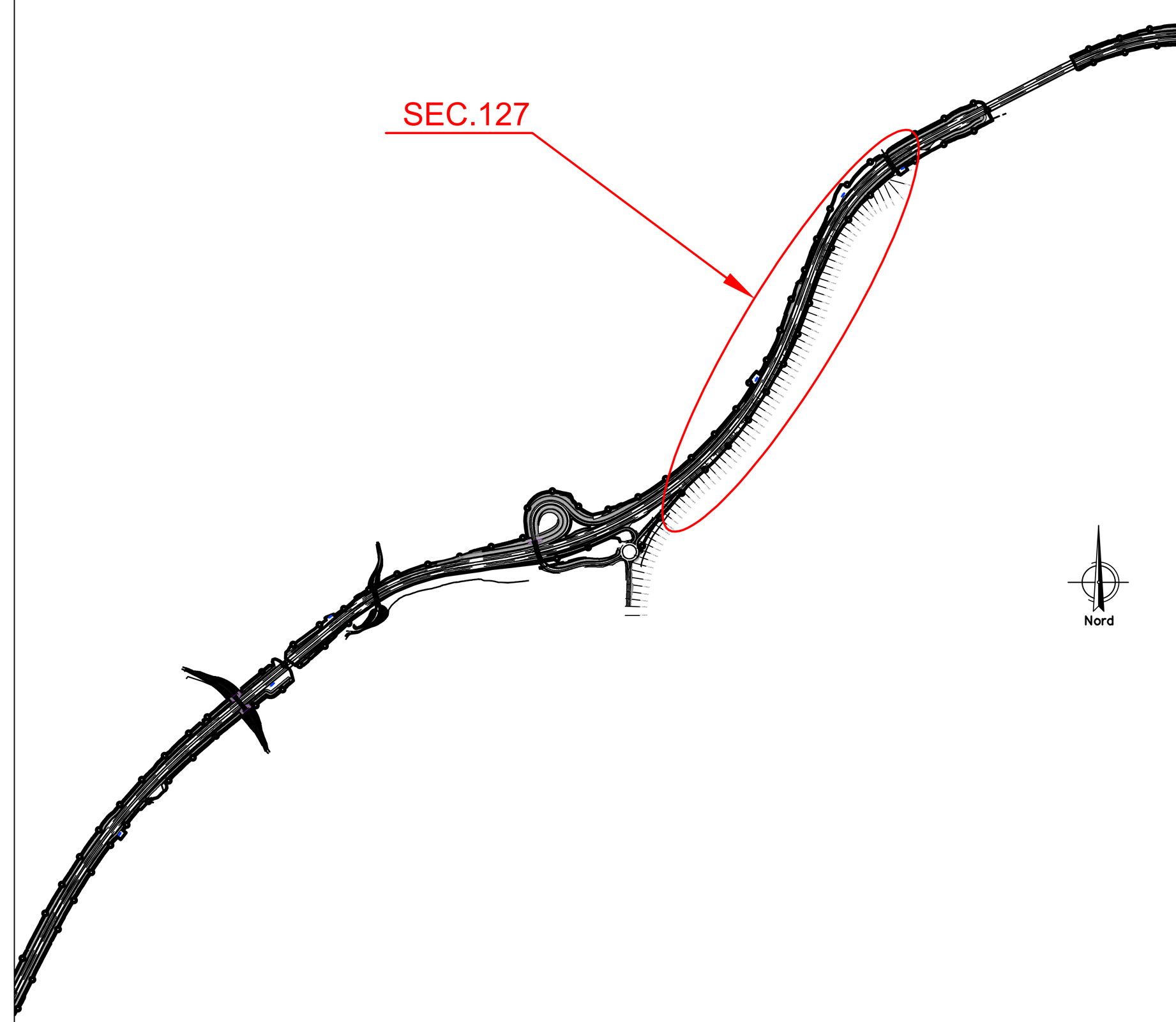

anas
GRUPPO FS ITALIANE

Direzione Progettazione e Realizzazione Lavori

ITINERARIO RAGUSA-CATANIA

Collegamento viario compreso tra lo Svincolo della S.S. 514 "di Chiaramonte" con la S.S. 115 e lo Svincolo della S.S. 194 "Ragusana"

LOTTO 4 - Dallo svincolo n. 8 "Francofonte" (compreso) allo svincolo della "Ragusana"(escluso)

PROGETTO ESECUTIVO — COD. PA898

PROGETTAZIONE: ATI SINTAGMA - GP INGEGNERIA - COOPROGETTI -GDG - ICARIA - OMNISERVICE

PROGETTISTA RESPONSABILE DELL'INTEGRAZIONE DELLE PRESTAZIONI SPECIALISTICHE:
Dott. Ing. Nando Granieri
Ordine degli Ingegneri della Prov. di Perugia n° A351

IL GEOLOGO:
Dott. Geol. Giorgio Cerquiglini
Ordine dei Geologi della Regione Umbria n° 108

IL COORDINATORE PER LA SICUREZZA IN FASE DI PROGETTAZIONE:
Dott. Ing. Filippo Pambianco
Ordine degli Ingegneri della Provincia di Perugia n° A1373

VISTO IL RESPONSABILE DEL PROCEDIMENTO
Dott. Ing. Luigi Mupo

IL GRUPPO DI PROGETTAZIONE:
MANDATARIA: Sintagma — Dott. Ing. N.Granieri, Dott. Ing. F.Durastanti, Dott. Ing. V.Truffini, Dott. Arch. A.Bracchini, Dott. Ing. L.Nani, Dott. Ing. M.Abram, Dott. Ing. F.Pambianco, Dott. Ing. M.Briganti Botta, Dott. Ing. L.Gagliardini, Dott. Geol. G.Cerquiglini

MANDANTI:
GP Ingegneria — Dott. Ing. G.Guiducci, Dott. Ing. A.Signorelli, Dott. Ing. E.Moscatelli, Dott. Ing. A.Belà, Dott. Ing. G.Lucibello, Dott. Arch. G.Guastella, Dott. Geol. M.Leonardi, Dott. Ing. G.Parente
Cooprogetti — Dott. Arch. E.A.E.Crimi, Dott. Ing. M.Panfili, Dott. Arch. P.Ghirelli, Dott. Ing. D.Pelle, Dott. Ing. L.Ragnacci, Dott. Arch. A.Strati, Archeol. M.G.Liseno
Geotechnical Design Group — Dott. Ing. D.Carlaccini, Dott. Ing. S.Sacconi, Dott. Ing. C.Consorti, Dott. Ing. F.Aloe, Dott. Ing. A.Salvemini
ICARIA società di ingegneria — Dott. Ing. V.Rotisciani, Dott. Ing. G.Pulli, Dott. Ing. F.Macchioni, Dott. Ing. G.Verini Supplizi, Dott. Ing. V.Piunno, Geom. C.Sugaroni
Omniservice — Dott. Ing. P.Agnello

IL RESPONSABILE DI PROGETTO:

PROGETTO INFRASTRUTTURA
VIABILITA' SECONDARIA sec. 123 e 127
Sezioni trasversali - Tav. 1 di 7

CODICE PROGETTO	NOME FILE	REVISIONE	SCALA:
PROGETTO L0408Z — LIV. PROG. E — N. PROG. 2101	S04PS45TRASZ01B — CODICE ELAB. S04PS45TRASZ01	B	1:200

REV.	DESCRIZIONE	DATA	REDATTO	VERIFICATO	APPROVATO
B	Revisione a seguito di Rapporto di Verifica	Nov 2021	S.Scopetta	F. Durastanti	N.Granieri
A	Emissione	Giu 2021	S.Scopetta	F. Durastanti	N.Granieri