SEZIONI TRASVERSALI

Scala 1:200

PROFILO Sec 127 – SEZIONE 25 – PROGRESSIVA 485.07

S	STERRO	m²	6.50
b	SCOTICO	m	11.41
ba	BASE	m	5.67
bi	BINDER	m	5.59
st	MISTO STABILIZZATO	m	5.83
u	USURA	m	5.54
v	VEGETALE	m	1.31

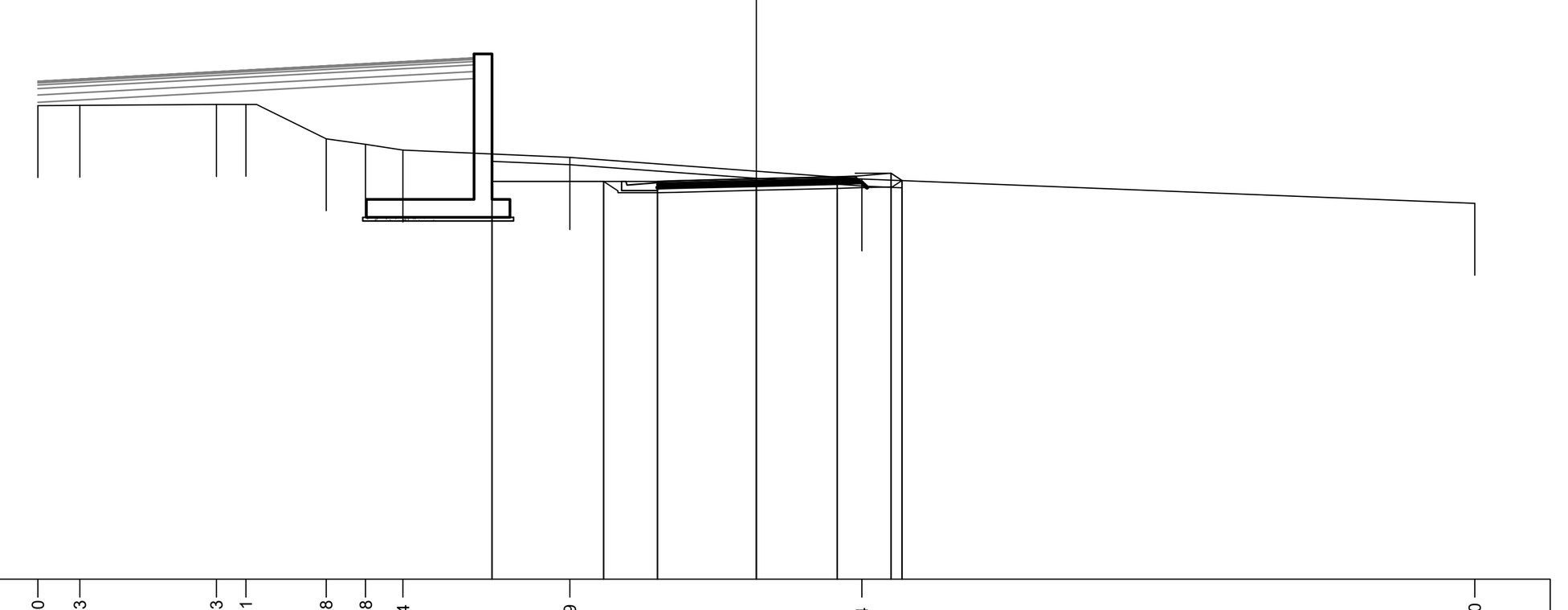

18 / 200 / 200

PROGRESSIVE TERRENO	-20.00 -18.83 -15.03 -14.21 -11.98 -10.88 -9.84 -5.19 2.94 20.00
PARZIALI TERRENO	1.17 3.80 0.82 2.23 1.10 1.04 4.65 8.13 17.06
QUOTE TERRENO	31.17 31.18 31.20 31.20 30.25 30.09 29.94 29.73 29.13 28.46
PROGRESSIVE PROGETTO	-7.36 -4.25 -2.75 0.00 2.25 3.75 4.06
PARZIALI PROGETTO	3.11 1.50 2.75 2.25 1.50 0.31
QUOTE PROGETTO	29.07 29.07 29.07 29.14 29.19 29.29 29.09

PROFILO Sec 127 – SEZIONE 26 – PROGRESSIVA 505.07

S	STERRO	m²	4.03
b	SCOTICO	m	11.35
ba	BASE	m	5.67
bi	BINDER	m	5.59
st	MISTO STABILIZZATO	m	5.83
u	USURA	m	5.54
v	VEGETALE	m	1.48

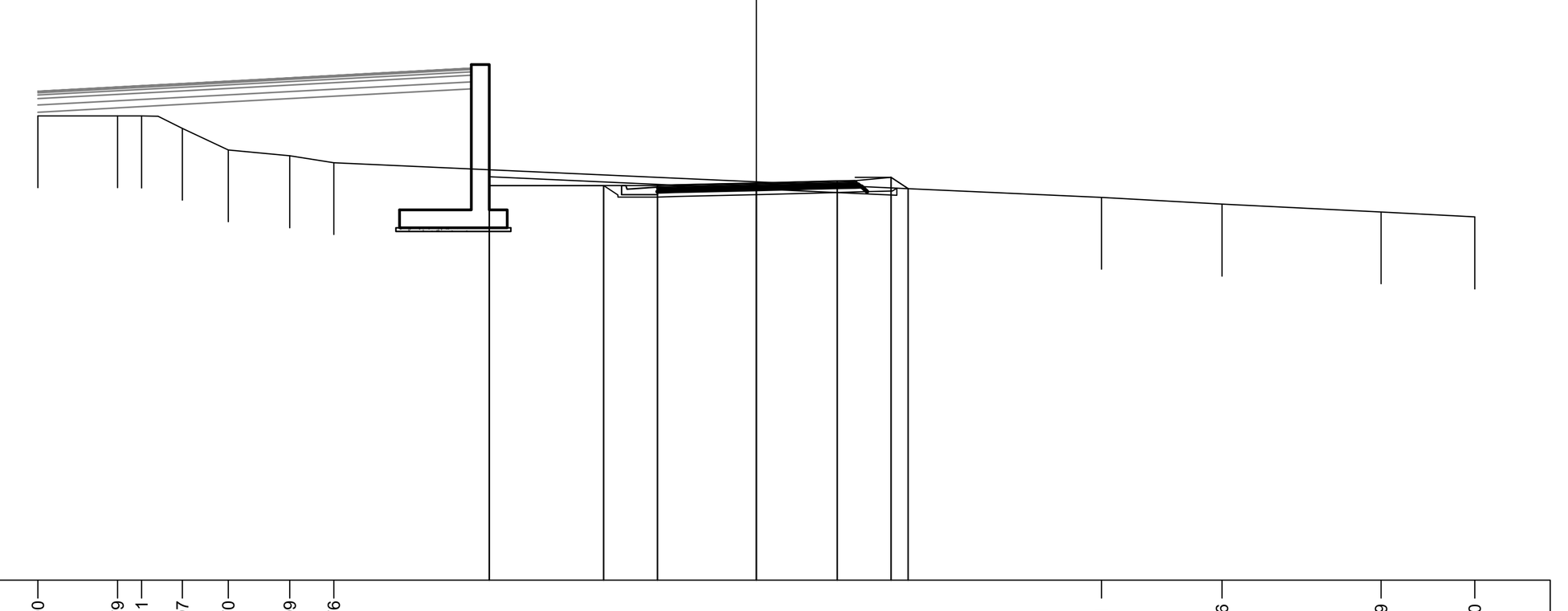

18 / 200 / 200

PROGRESSIVE TERRENO	-20.00 -17.79 -17.11 -15.97 -14.70 -12.99 -11.76 9.61 12.96 17.39 20.00
PARZIALI TERRENO	2.21 0.68 1.14 1.27 1.71 1.23 21.37 3.35 4.43 2.61
QUOTE TERRENO	30.93 30.93 30.93 30.59 29.98 29.82 29.63 28.66 28.47 28.25 28.12
PROGRESSIVE PROGETTO	-7.44 -4.25 -2.75 0.00 2.25 3.75 4.23
PARZIALI PROGETTO	3.19 1.50 2.75 2.25 1.50 0.48
QUOTE PROGETTO	28.99 28.99 28.99 29.06 29.12 29.22 28.90

PROFILO Sec 127 – SEZIONE 27 – PROGRESSIVA 525.07

S	STERRO	m²	0.37
R	RIPORTO	m²	1.10
FD	FOSSO DX	m²	0.14
a	BONIFICA	m	5.54
b	SCOTICO	m	8.68
ba	BASE	m	5.84
bi	BINDER	m	5.68
st	MISTO STABILIZZATO	m	6.16
u	USURA	m	5.58
v	VEGETALE	m	3.59

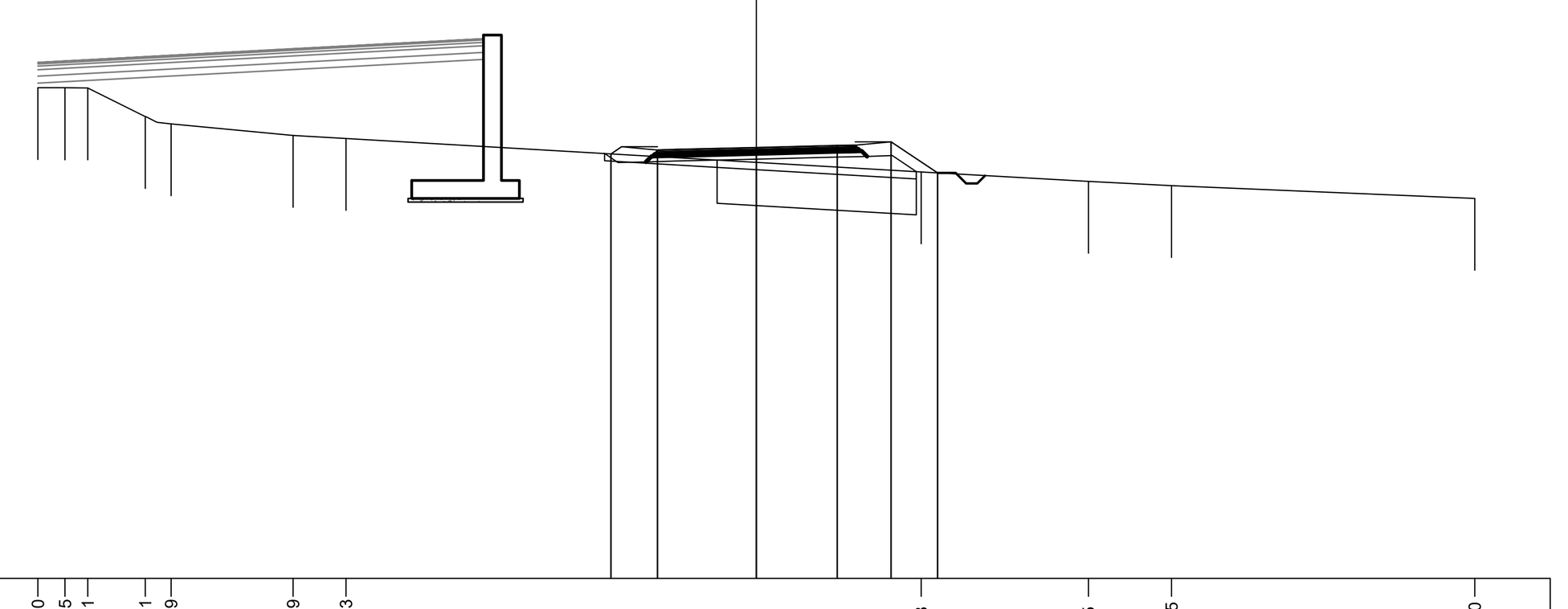

17 / 200 / 200

PROGRESSIVE TERRENO	-20.00 -19.25 -18.61 -17.01 -16.29 -12.89 -11.43 4.58 9.25 11.55 20.00
PARZIALI TERRENO	0.75 0.64 1.60 0.72 3.40 1.46 16.01 4.67 2.30 8.45
QUOTE TERRENO	30.65 30.65 30.65 29.85 29.65 29.32 29.24 28.31 28.05 27.93 27.58
PROGRESSIVE PROGETTO	-4.05 -2.75 0.00 2.25 3.75 5.04
PARZIALI PROGETTO	1.30 2.75 2.25 1.50 1.29
QUOTE PROGETTO	28.81 28.92 28.99 29.04 29.15 28.28

PROFILO Sec 127 – SEZIONE 28 – PROGRESSIVA 545.07

S	STERRO	m²	0.10
R	RIPORTO	m²	1.60
FD	FOSSO DX	m²	0.14
a	BONIFICA	m	6.84
b	SCOTICO	m	8.59
ba	BASE	m	5.84
bi	BINDER	m	5.68
st	MISTO STABILIZZATO	m	6.16
u	USURA	m	5.58
v	VEGETALE	m	3.83

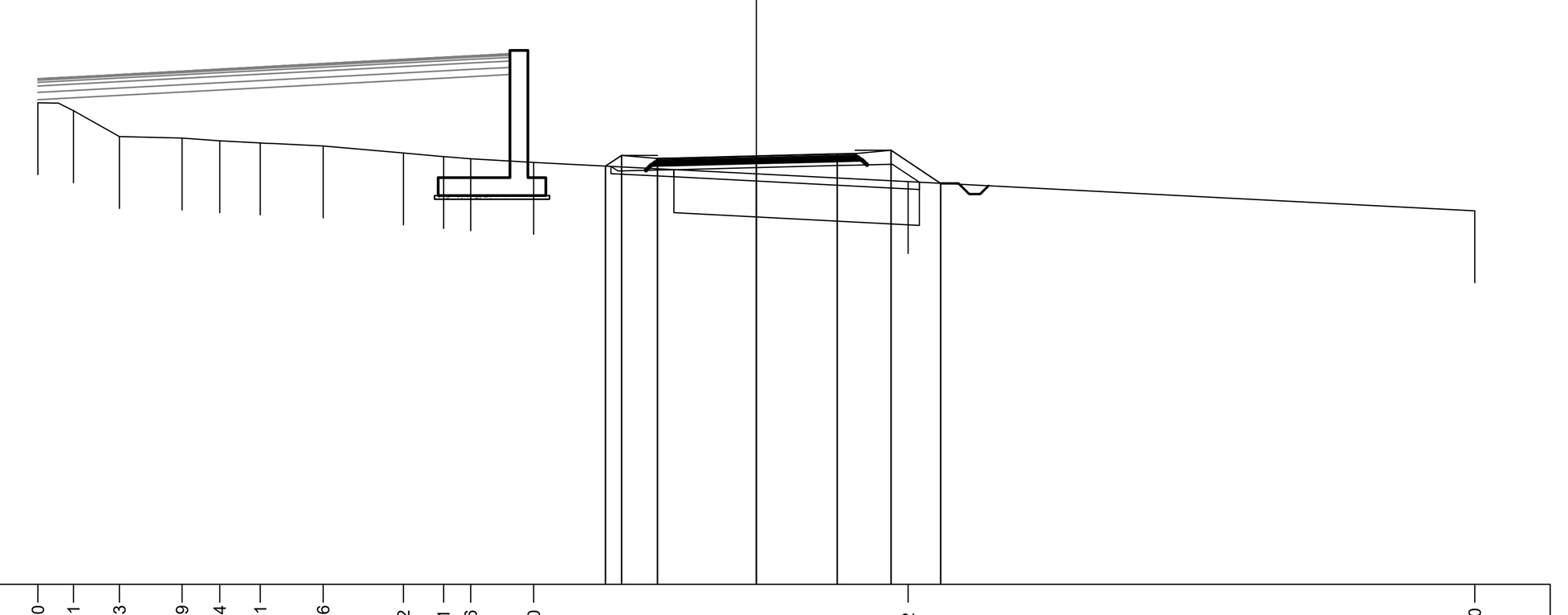

17 / 200 / 200

PROGRESSIVE TERRENO	-20.00 -19.01 -17.73 -15.99 -14.94 -13.81 -12.06 -9.82 -8.71 -7.96 -6.20 4.22 20.00
PARZIALI TERRENO	0.99 1.28 1.74 1.05 1.13 1.75 2.24 1.11 0.75 1.76 10.42 15.78
QUOTE TERRENO	30.39 30.17 29.46 29.41 29.34 29.28 29.19 29.00 28.90 28.83 28.74 28.20 27.39
PROGRESSIVE PROGETTO	-4.20 -3.75 -2.75 0.00 2.25 3.75 5.13
PARZIALI PROGETTO	0.45 1.00 2.75 2.25 1.50 1.38
QUOTE PROGETTO	28.63 28.93 28.84 28.91 28.97 29.07 28.15

PROFILO Sec 127 – SEZIONE 29 – PROGRESSIVA 565.07

S	STERRO	m²	2.50
R	RIPORTO	m²	0.58
FD	FOSSO DX	m²	0.14
a	BONIFICA	m	2.60
b	SCOTICO	m	10.27
ba	BASE	m	5.67
bi	BINDER	m	5.59
st	MISTO STABILIZZATO	m	5.83
u	USURA	m	5.54
v	VEGETALE	m	2.41

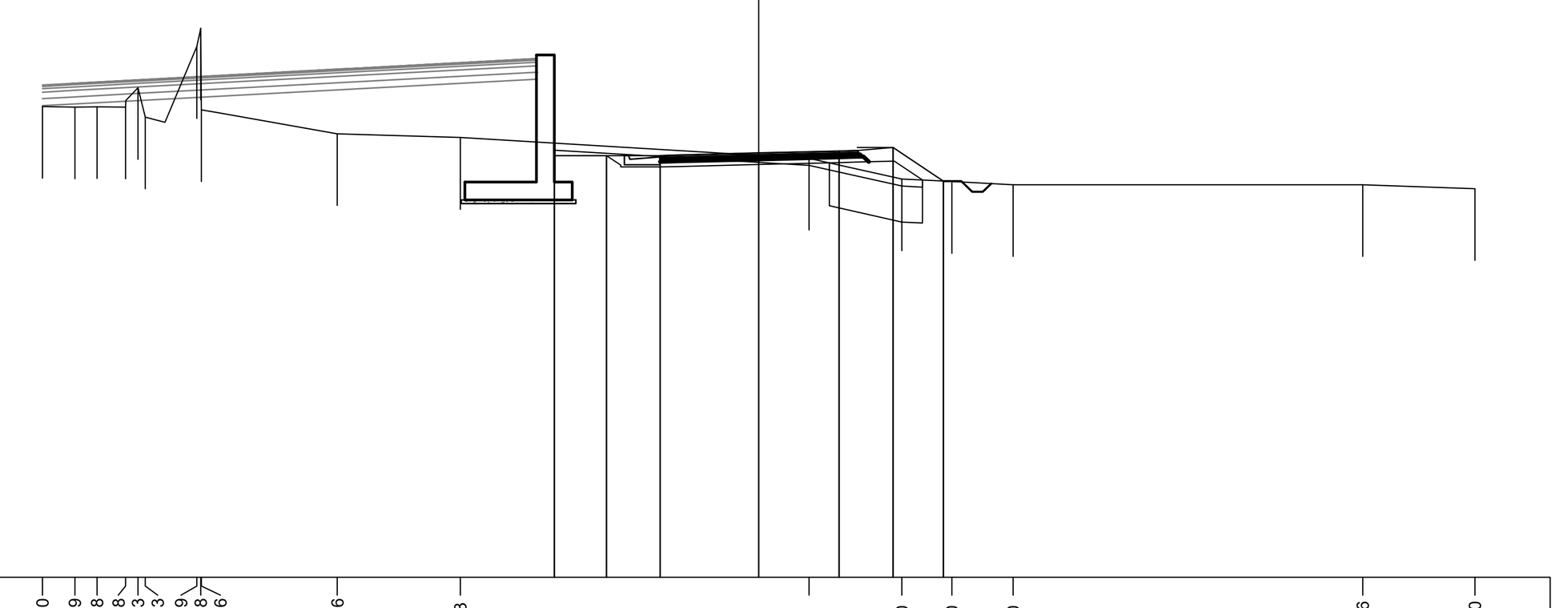

17 / 200 / 200

PROGRESSIVE TERRENO	-20.00 -19.09 -18.48 -17.68 -17.33 -17.13 -15.69 -15.58 -15.56 -11.76 -8.33 1.41 4.00 5.40 7.10 16.86 20.00
PARZIALI TERRENO	0.91 0.61 0.80 0.35 0.20 1.44 0.11 0.02 3.80 3.43 9.74 2.59 1.40 1.70 9.76 3.14
QUOTE TERRENO	30.14 30.12 30.13 30.12 30.66 29.84 31.81 32.32 30.04 29.38 29.27 28.69 28.12 28.04 27.96 27.96 27.84
PROGRESSIVE PROGETTO	-5.70 -4.25 -2.75 0.00 2.25 3.75 5.16
PARZIALI PROGETTO	1.45 1.50 2.75 2.25 1.50 1.41
QUOTE PROGETTO	28.77 28.77 28.77 28.84 28.89 29.00 28.06

PROFILO Sec 127 – SEZIONE 30 – PROGRESSIVA 585.07

S	STERRO	m²	0.54
R	RIPORTO	m²	0.81
FD	FOSSO DX	m²	0.14
a	BONIFICA	m	4.77
b	SCOTICO	m	8.65
ba	BASE	m	5.84
bi	BINDER	m	5.68
st	MISTO STABILIZZATO	m	6.16
u	USURA	m	5.58
v	VEGETALE	m	3.39

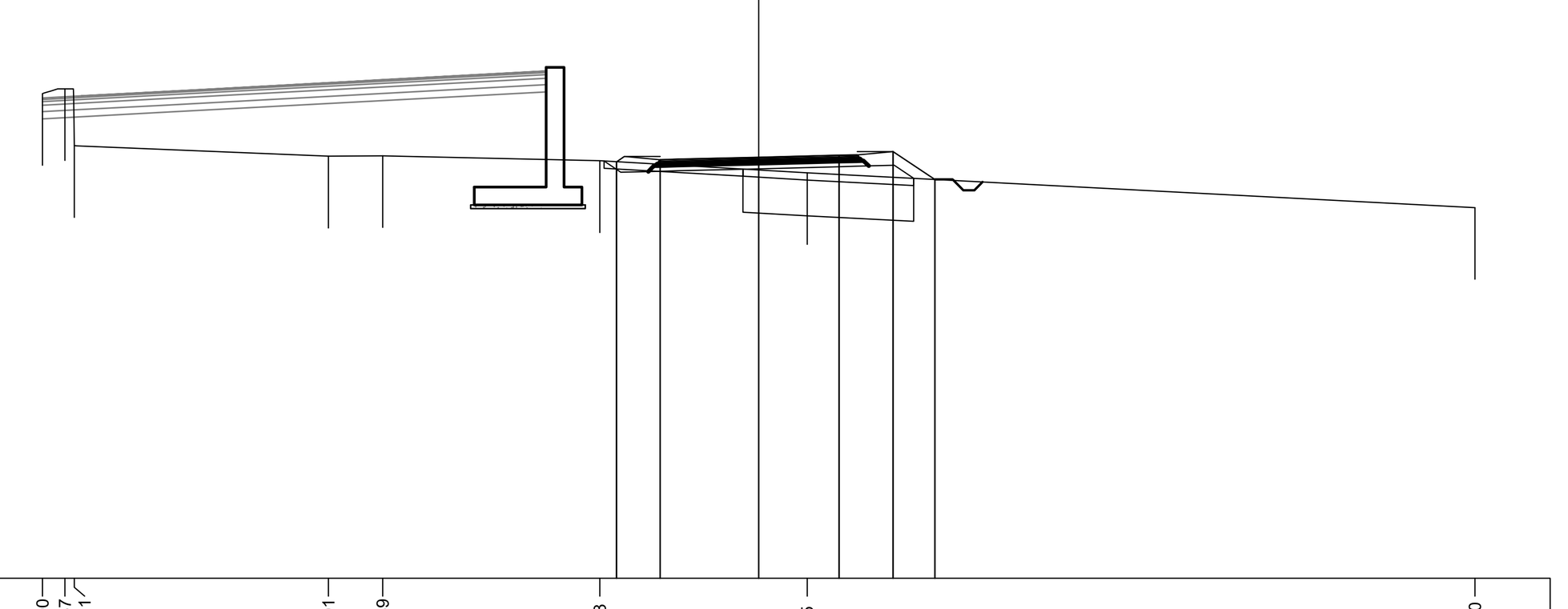

17 / 200 / 200

PROGRESSIVE TERRENO	-20.00 -19.37 -19.11 -12.01 -10.49 -4.43 1.35 20.00
PARZIALI TERRENO	0.63 0.26 7.10 1.52 6.06 5.78 18.65
QUOTE TERRENO	30.54 30.68 29.09 28.79 28.81 28.66 28.33 27.36
PROGRESSIVE PROGETTO	-3.97 -2.75 0.00 2.25 3.75 4.92
PARZIALI PROGETTO	1.22 2.75 2.25 1.50 1.17
QUOTE PROGETTO	28.64 28.69 28.76 28.82 28.92 28.14

PROFILO Sec 127 – SEZIONE 31 – PROGRESSIVA 605.07

R	RIPORTO	m²	2.53
FD	FOSSO DX	m²	0.15
a	BONIFICA	m	8.43
b	SCOTICO	m	8.65
ba	BASE	m	5.84
bi	BINDER	m	5.68
st	MISTO STABILIZZATO	m	6.16
u	USURA	m	5.58
v	VEGETALE	m	4.20

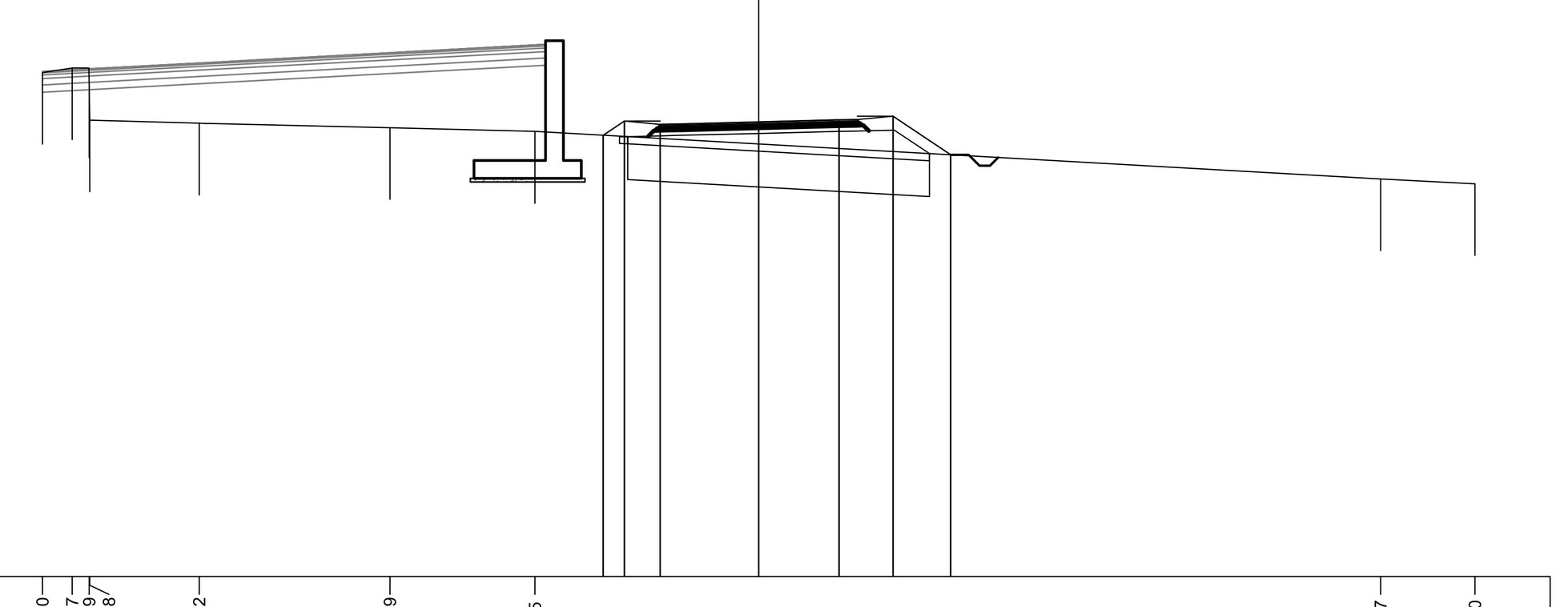

16 / 200 / 200

PROGRESSIVE TERRENO	-20.00 -19.17 -18.69 -18.68 -15.62 -10.29 -6.25 17.37 20.00
PARZIALI TERRENO	0.83 0.48 0.01 3.06 5.33 4.04 23.62 2.63
QUOTE TERRENO	30.07 30.20 29.70 28.74 28.65 28.53 28.42 27.10 26.96
PROGRESSIVE PROGETTO	-4.34 -3.75 -2.75 0.00 2.25 3.75 5.36
PARZIALI PROGETTO	0.59 1.00 2.75 2.25 1.50 1.61
QUOTE PROGETTO	28.32 28.71 28.62 28.69 28.75 28.85 27.77

PROFILO Sec 127 – SEZIONE 32 – PROGRESSIVA 625.07

S	STERRO	m²	0.32
R	RIPORTO	m²	0.72
FD	FOSSO DX	m²	0.15
a	BONIFICA	m	4.50
b	SCOTICO	m	8.34
ba	BASE	m	5.84
bi	BINDER	m	5.68
st	MISTO STABILIZZATO	m	6.16
u	USURA	m	5.58
v	VEGETALE	m	3.55

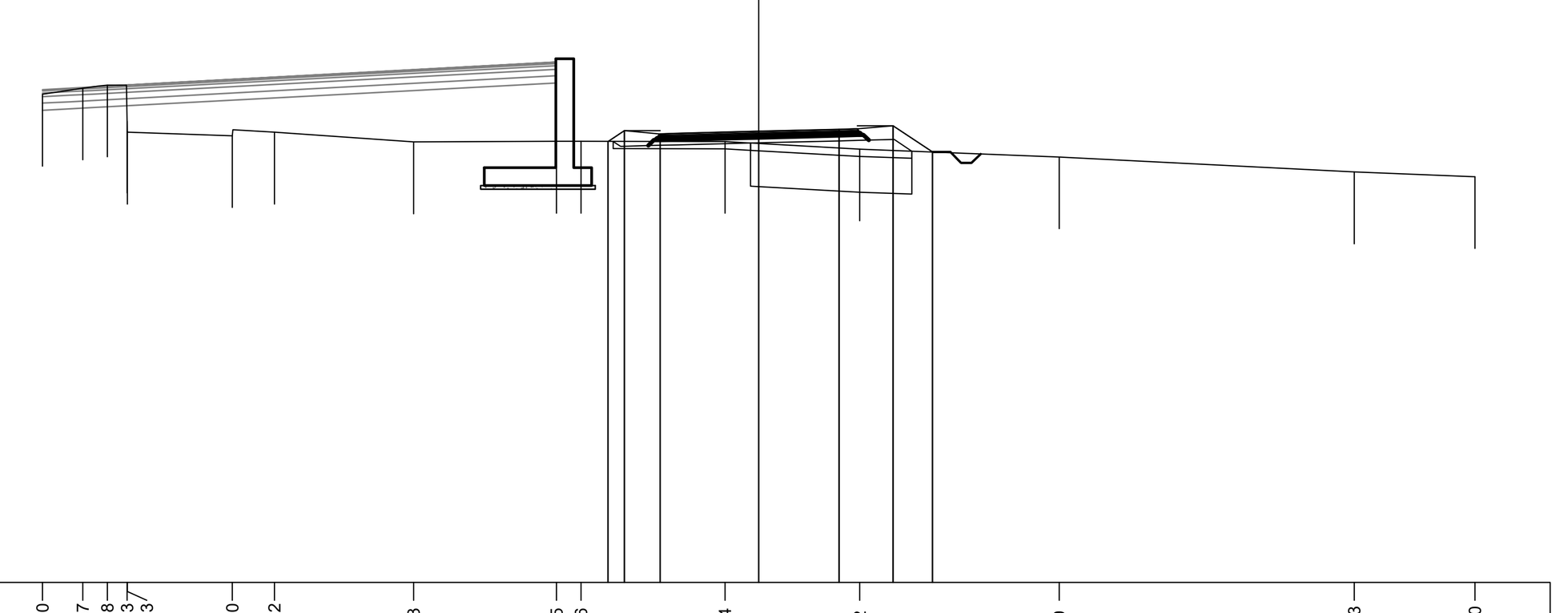

16 / 200 / 200

PROGRESSIVE TERRENO	-20.00 -18.87 -18.18 -17.63 -17.63 -14.70 -13.52 -9.63 -5.65 -4.96 -0.94 2.82 8.39 16.63 20.00
PARZIALI TERRENO	1.13 0.69 0.55 2.93 1.18 3.89 3.98 0.69 4.02 3.76 5.57 8.24 3.37
QUOTE TERRENO	29.62 29.79 29.88 28.87 28.56 28.47 28.56 28.29 28.31 28.31 28.30 28.09 27.87 27.45 27.32
PROGRESSIVE PROGETTO	-4.20 -3.75 -2.75 0.00 2.25 3.75 4.85
PARZIALI PROGETTO	0.45 1.00 2.75 2.25 1.50 1.10
QUOTE PROGETTO	28.31 28.61 28.52 28.59 28.64 28.75 28.01

PROFILO Sec 127 – SEZIONE 33 – PROGRESSIVA 645.07

S	STERRO	m²	3.01
FD	FOSSO DX	m²	0.19
b	SCOTICO	m	9.58
ba	BASE	m	5.67
bi	BINDER	m	5.59
st	MISTO STABILIZZATO	m	5.83
u	USURA	m	5.54
v	VEGETALE	m	1.21

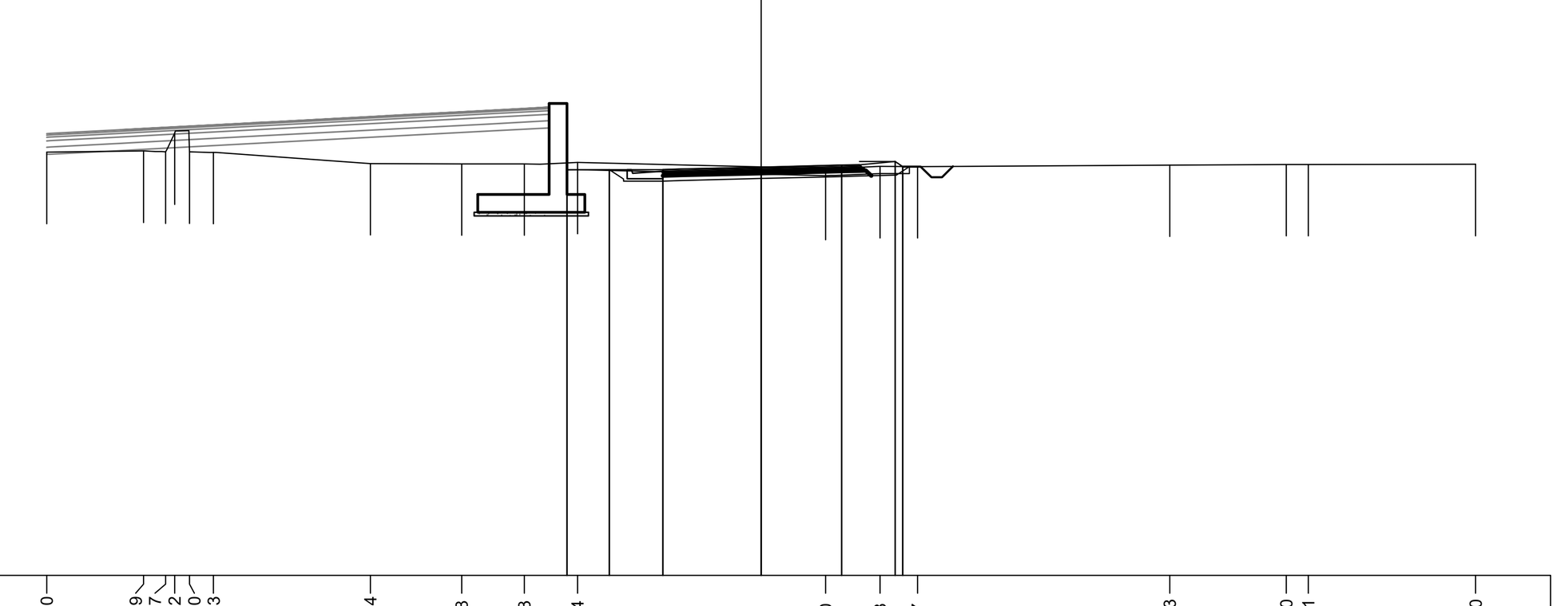

17 / 200 / 200

PROGRESSIVE TERRENO	-20.00 -17.29 -16.67 -16.42 -16.00 -15.33 -10.94 -8.38 -6.63 -5.14 1.80 3.33 4.37 11.43 14.70 15.31 20.00
PARZIALI TERRENO	2.71 0.62 0.25 0.42 0.67 4.39 2.56 1.75 1.49 6.94 1.53 1.04 7.06 3.27 0.61 4.69
QUOTE TERRENO	28.85 28.88 28.86 29.39 28.85 28.84 28.53 28.52 28.52 28.56 28.39 28.45 28.45 28.49 28.50 28.50 28.51
PROGRESSIVE PROGETTO	-5.43 -4.25 -2.75 0.00 2.25 3.75 3.96
PARZIALI PROGETTO	1.18 1.50 2.75 2.25 1.50 0.21
QUOTE PROGETTO	28.36 28.36 28.36 28.43 28.49 28.59 28.45

PROFILO Sec 127 – SEZIONE 34 – PROGRESSIVA 665.07

S	STERRO	m²	2.23
FD	FOSSO DX	m²	0.15
b	SCOTICO	m	8.37
ba	BASE	m	5.67
bi	BINDER	m	5.59
st	MISTO STABILIZZATO	m	5.83
u	USURA	m	5.54
v	VEGETALE	m	1.33

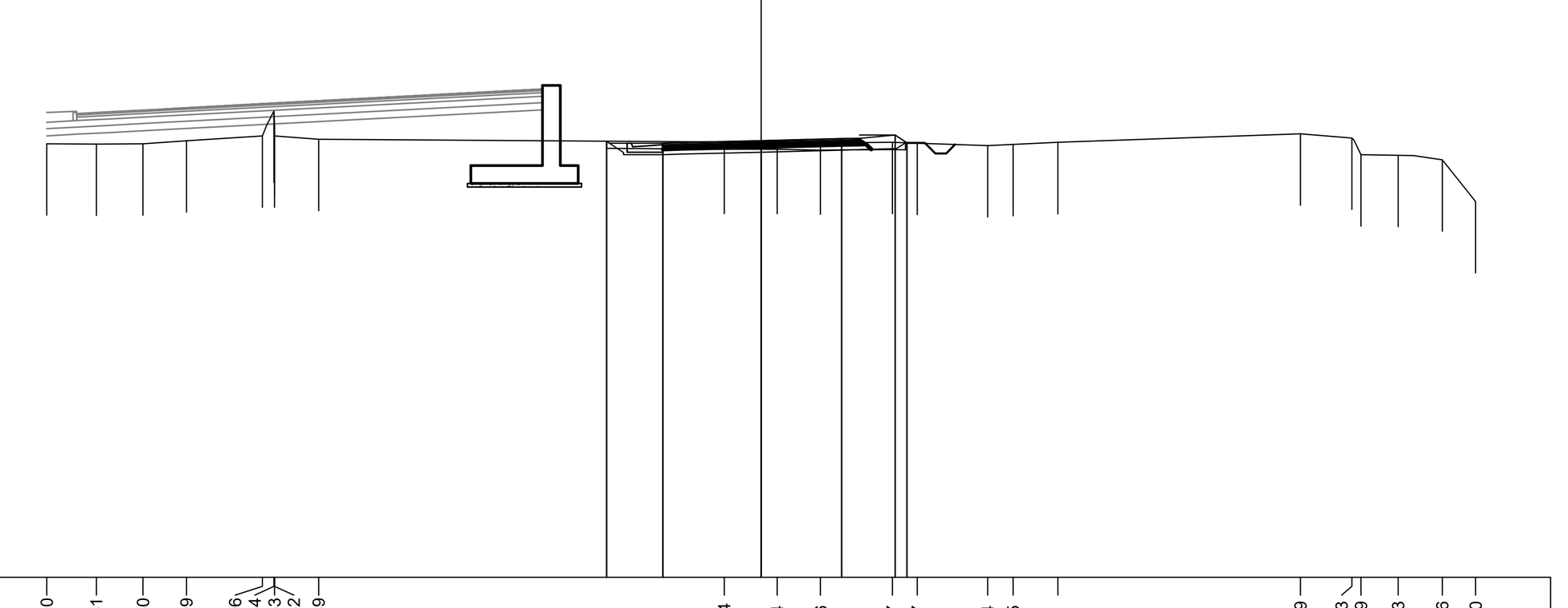

16 / 200 / 200

PROGRESSIVE TERRENO	-20.00 -18.61 -17.30 -16.09 -13.96 -13.64 -13.63 -13.62 -12.39 -1.04 0.44 1.66 3.67 4.37 6.34 7.05 8.31 15.09 16.53 16.79 17.83 19.06 20.00
PARZIALI TERRENO	1.39 1.31 1.21 2.13 0.32 0.01 0.01 1.23 11.35 1.48 1.22 2.01 0.70 1.97 0.71 1.26 6.78 1.44 0.26 1.04 1.23 0.94
QUOTE TERRENO	28.13 28.12 28.14 28.22 28.36 29.05 28.67 28.36 28.26 28.18 28.18 28.16 28.18 28.15 28.08 28.12 28.17 28.41 28.30 27.83 27.81 27.68 26.52
PROGRESSIVE PROGETTO	-4.33 -2.75 0.00 2.25 3.75 4.08
PARZIALI PROGETTO	1.58 2.75 2.25 1.50 0.33
QUOTE PROGETTO	28.20 28.15 28.22 28.28 28.38 28.16

PROFILO Sec 127 – SEZIONE 35 – PROGRESSIVA 685.07

S	STERRO	m²	0.14
R	RIPORTO	m²	0.87
FD	FOSSO DX	m²	0.12
a	BONIFICA	m	6.35
b	SCOTICO	m	8.21
ba	BASE	m	5.84
bi	BINDER	m	5.68
st	MISTO STABILIZZATO	m	6.16
u	USURA	m	5.58
v	VEGETALE	m	3.23

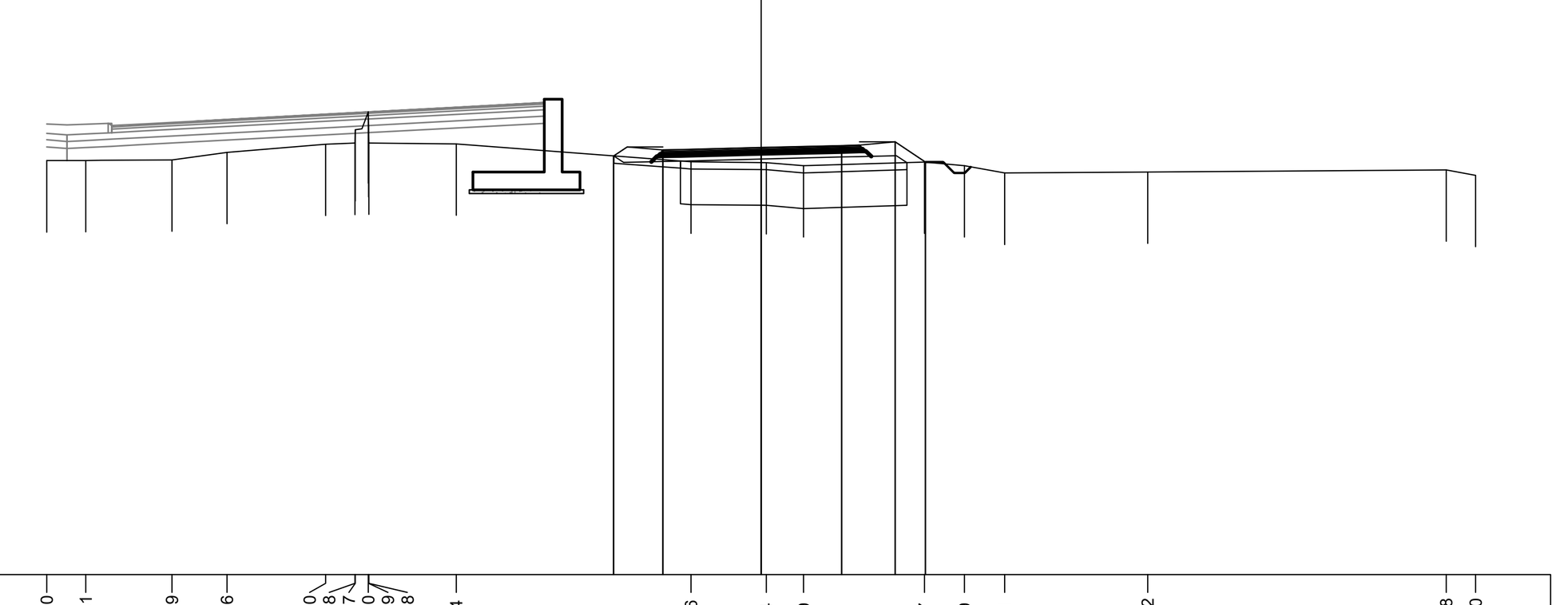

16 / 200 / 200

PROGRESSIVE TERRENO	-20.00 -18.91 -16.49 -14.96 -12.20 -11.38 -11.37 -11.00 -10.99 -10.98 -8.54 -1.96 0.14 1.19 4.57 5.69 6.81 10.82 19.18 20.00
PARZIALI TERRENO	1.09 2.42 1.53 2.76 0.82 0.01 0.37 0.01 0.01 2.44 6.58 2.10 1.05 3.38 1.12 1.12 4.01 8.36 0.82
QUOTE TERRENO	27.59 27.60 27.61 27.82 28.05 28.08 28.46 28.96 28.58 28.08 28.06 27.56 27.54 27.45 27.55 27.45 27.25 27.27 27.33 27.18
PROGRESSIVE PROGETTO	-4.13 -2.75 0.00 2.25 3.75 4.60
PARZIALI PROGETTO	1.38 2.75 2.25 1.50 0.85
QUOTE PROGETTO	27.72 27.89 27.96 28.01 28.12 27.55

PROFILO Sec 127 – SEZIONE 36 – PROGRESSIVA 705.07

S	STERRO	m²	1.43
FD	FOSSO DX	m²	0.18
b	SCOTICO	m	8.18
ba	BASE	m	5.84
bi	BINDER	m	5.68
st	MISTO STABILIZZATO	m	6.16
u	USURA	m	5.58
v	VEGETALE	m	2.69

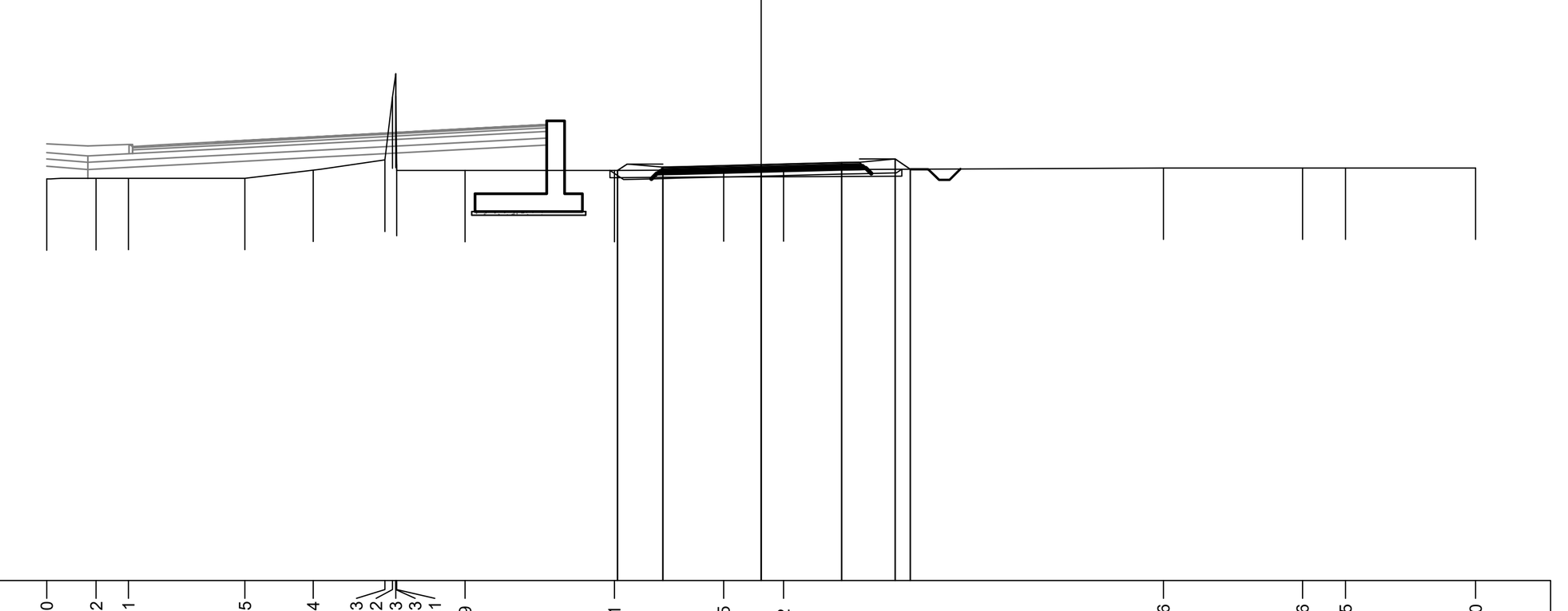

16 / 200 / 200

PROGRESSIVE TERRENO	-20.00 -18.62 -17.71 -14.45 -12.54 -10.53 -10.32 -10.23 -10.23 -10.21 -8.29 -4.11 -1.05 0.62 11.26 15.16 16.35 20.00
PARZIALI TERRENO	1.38 0.91 3.26 1.91 2.01 0.21 0.09 0.02 1.92 4.18 3.06 1.67 10.64 3.90 1.19 3.65
QUOTE TERRENO	27.24 27.26 27.26 27.26 27.49 27.78 29.54 30.19 29.56 27.65 27.48 27.48 27.50 27.50 27.55 27.55 27.55 27.55
PROGRESSIVE PROGETTO	-4.02 -2.75 0.00 2.25 3.75 4.17
PARZIALI PROGETTO	1.27 2.75 2.25 1.50 0.42
QUOTE PROGETTO	27.48 27.57 27.64 27.70 27.80 27.52

QUADRO D'UNIONE - INDIVIDUAZIONE LOTTO 4
KEYPLAN - INDIVIDUAZIONE SEC_127

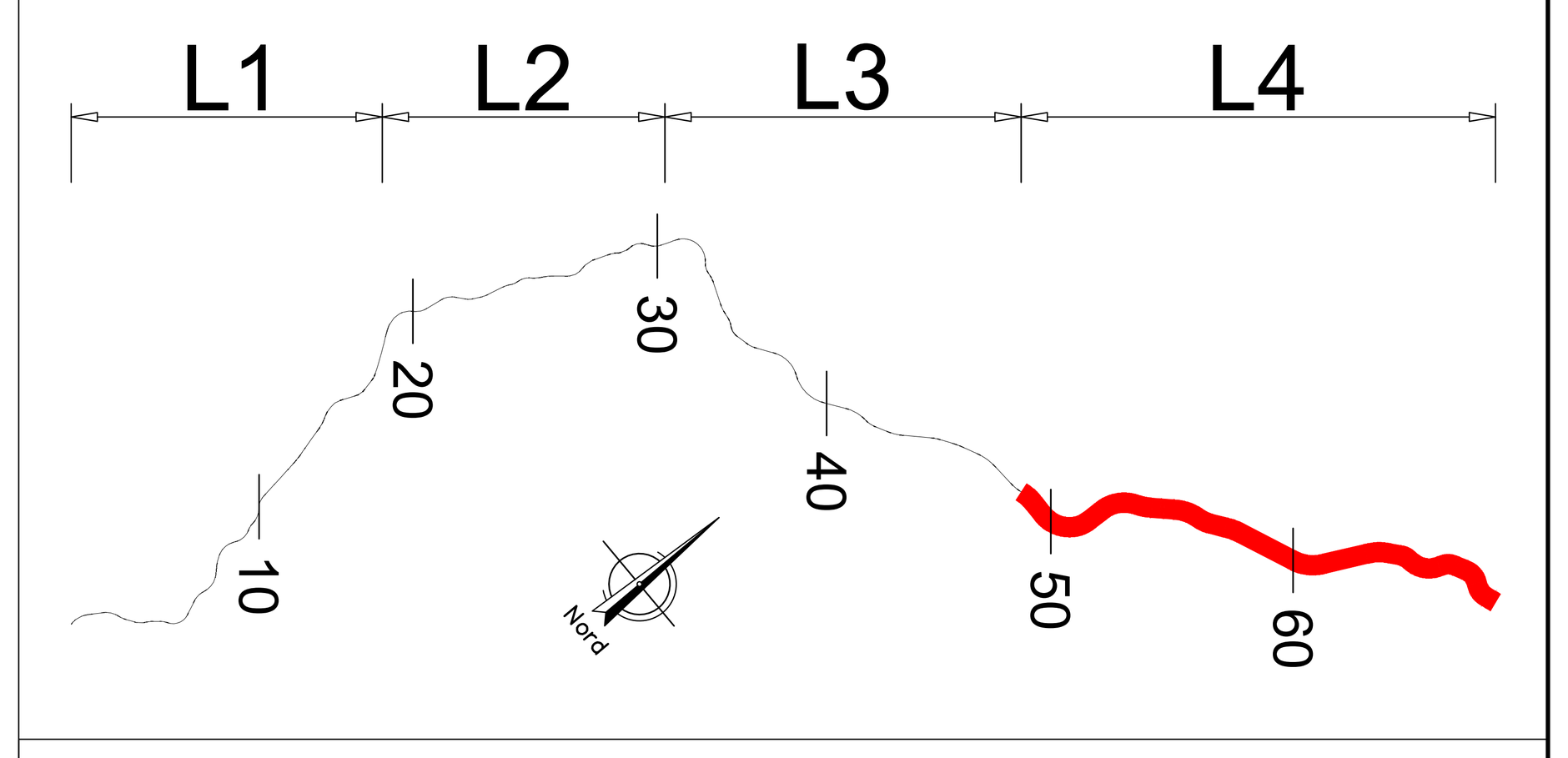

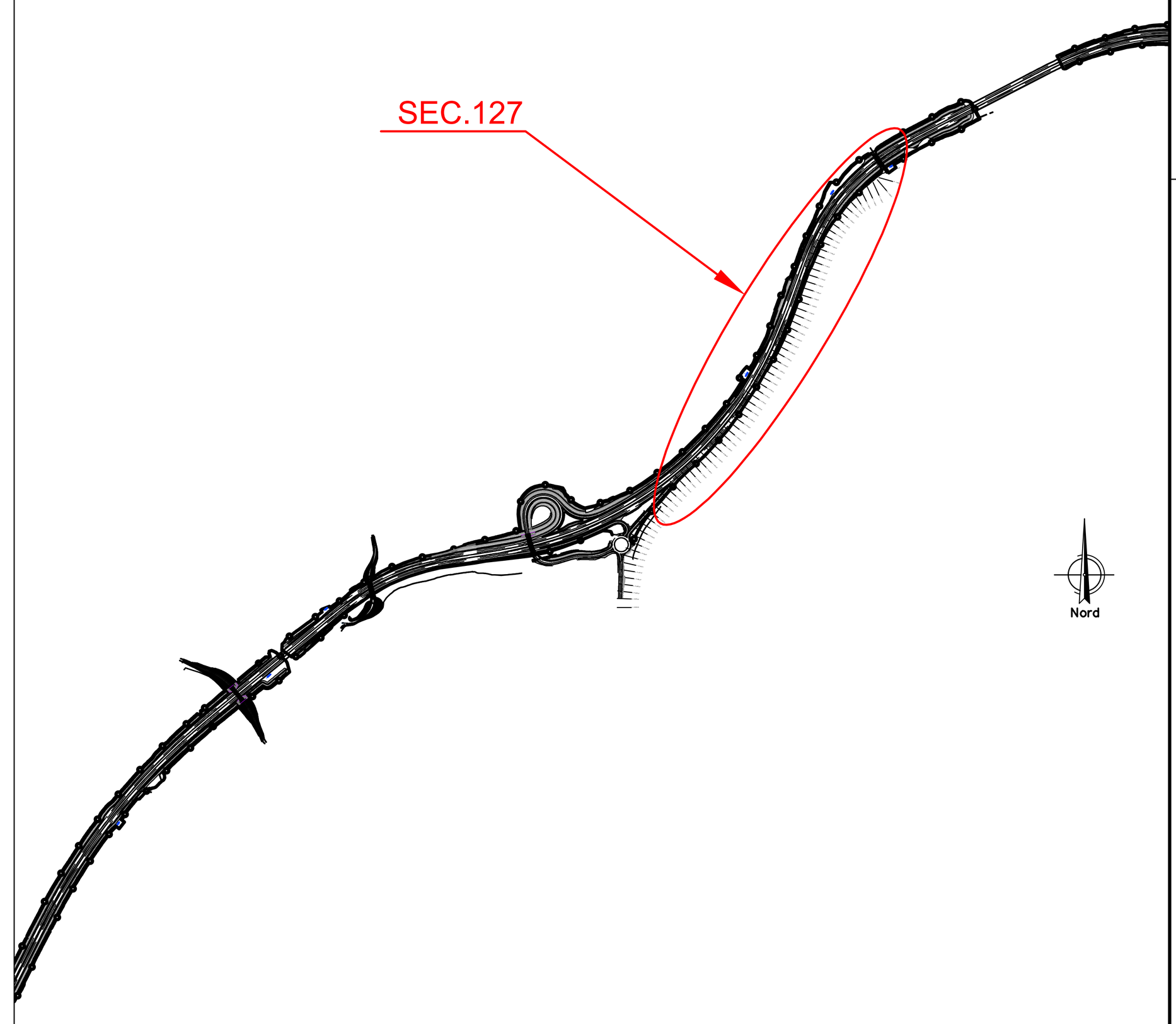

anas GRUPPO FS ITALIANE

Direzione Progettazione e Realizzazione Lavori

ITINERARIO RAGUSA-CATANIA

Collegamento viario compreso tra lo Svincolo della S.S. 514 "di Chiaramonte" con la S.S. 115 e lo Svincolo della S.S. 194 "Ragusana"

LOTTO 4 - Dallo svincolo n. 8 "Francofonte" (compreso) allo svincolo della "Ragusana"(escluso)

PROGETTO ESECUTIVO — COD. PA898

PROGETTAZIONE: ATI SINTAGMA - GP INGEGNERIA - COOPROGETTI -GDG - ICARIA - OMNISERVICE

PROGETTISTA RESPONSABILE DELL'INTEGRAZIONE DELLE PRESTAZIONI SPECIALISTICHE:
Dott. Ing. Nando Granieri
Ordine degli Ingegneri della Prov. di Perugia n° A351

(Timbro: INGEGNERI DELLA PROVINCIA DI PERUGIA – Sezione A – A351 – DOTTORE INGEGNERE NANDO GRANIERI – SETTORE CIVILE E AMBIENTALE – SETTORE INDUSTRIALE – SETTORE DELL'INFORMAZIONE)

IL GEOLOGO:
Dott. Geol. Giorgio Cerquiglini
Ordine dei Geologi della Regione Umbria n° 108

IL COORDINATORE PER LA SICUREZZA IN FASE DI PROGETTAZIONE:
Dott. Ing. Filippo Pambianco
Ordine degli Ingegneri della Provincia di Perugia n° A1373

VISTO IL RESPONSABILE DEL PROCEDIMENTO
Dott. Ing. Luigi Mupo

IL GRUPPO DI PROGETTAZIONE:

MANDATARIA: Sintagma — Dott. Ing. N.Granieri, Dott. Ing. F.Durastanti, Dott. Ing. V.Truffini, Dott. Arch. A.Bracchini, Dott. Ing. L.Nani, Dott. Ing. M.Abram, Dott. Ing. F.Pambianco, Dott. Ing. M.Briganti Botta, Dott. Ing. L.Gagliardini, Dott. Geol. G.Cerquiglini

MANDANTI:
GP Ingegneria — Dott. Ing. G.Guiducci, Dott. Ing. A.Signorelli, Dott. Ing. E.Moscatelli, Dott. Ing. A.Belà, Dott. Ing. G.Lucibello, Dott. Arch. G.Guastella, Dott. Geol. M.Leonardi, Dott. Ing. G.Parente
Cooprogetti — Dott. Arch. E.A.E.Crimi, Dott. Ing. M.Panfili, Dott. Arch. P.Ghirelli, Dott. Ing. D.Pelle, Dott. Ing. L.Ragnacci, Dott. Arch. A.Strati, Archeol. M.G.Liseno
Geotechnical Design Group — Dott. Ing. D.Carlaccini, Dott. Ing. S.Sacconi, Dott. Ing. C.Consorti, Dott. Ing. F.Aloe, Dott. Ing. A.Salvemini
Icaria società di ingegneria — Dott. Ing. V.Rotisciani, Dott. Ing. G.Pulli, Dott. Ing. F.Macchioni, Dott. Ing. G.Verini Supplizi, Dott. Ing. V.Piunno, Geom. C.Sugaroni
Omniservice — Dott. Ing. P.Agnello

IL RESPONSABILE DI PROGETTO:
(Timbro: ORDINE degli INGEGNERI – INGEGNERE Federico DURASTANTI – A 844 – Provincia di TERNI)

PROGETTO INFRASTRUTTURA
VIABILITA' SECONDARIA sec. 123 e 127
Sezioni trasversali - Tav. 3 di 7

CODICE PROGETTO			NOME FILE		REVISIONE	SCALA:
PROGETTO	LIV. PROG.	N. PROG.	S04PS45TRASZ03B			
LO408Z	E	2101	CODICE ELAB.	S04PS45TRASZ03	B	1:200

REV.	DESCRIZIONE	DATA	REDATTO	VERIFICATO	APPROVATO
B	Revisione a seguito di Rapporto di Verifica	Nov 2021	S.Scopetta	F. Durastanti	N.Granieri
A	Emissione	Giu 2021	S.Scopetta	F. Durastanti	N.Granieri