PROFILO SEC_104TER
SEZIONE 25
PROGRESSIVA 480.00

S	STERRO	m^2	0.88
FD	FOSSO DX	m^2	1.16
a	BONIFICA	m	6.81
b	SCOTICO	m	6.81
ba	BASE	m	4.34
bi	BINDER	m	4.18
st	MISTO STABILIZZATO	m	4.66
u	USURA	m	4.08
v	VEGETALE	m	2.81

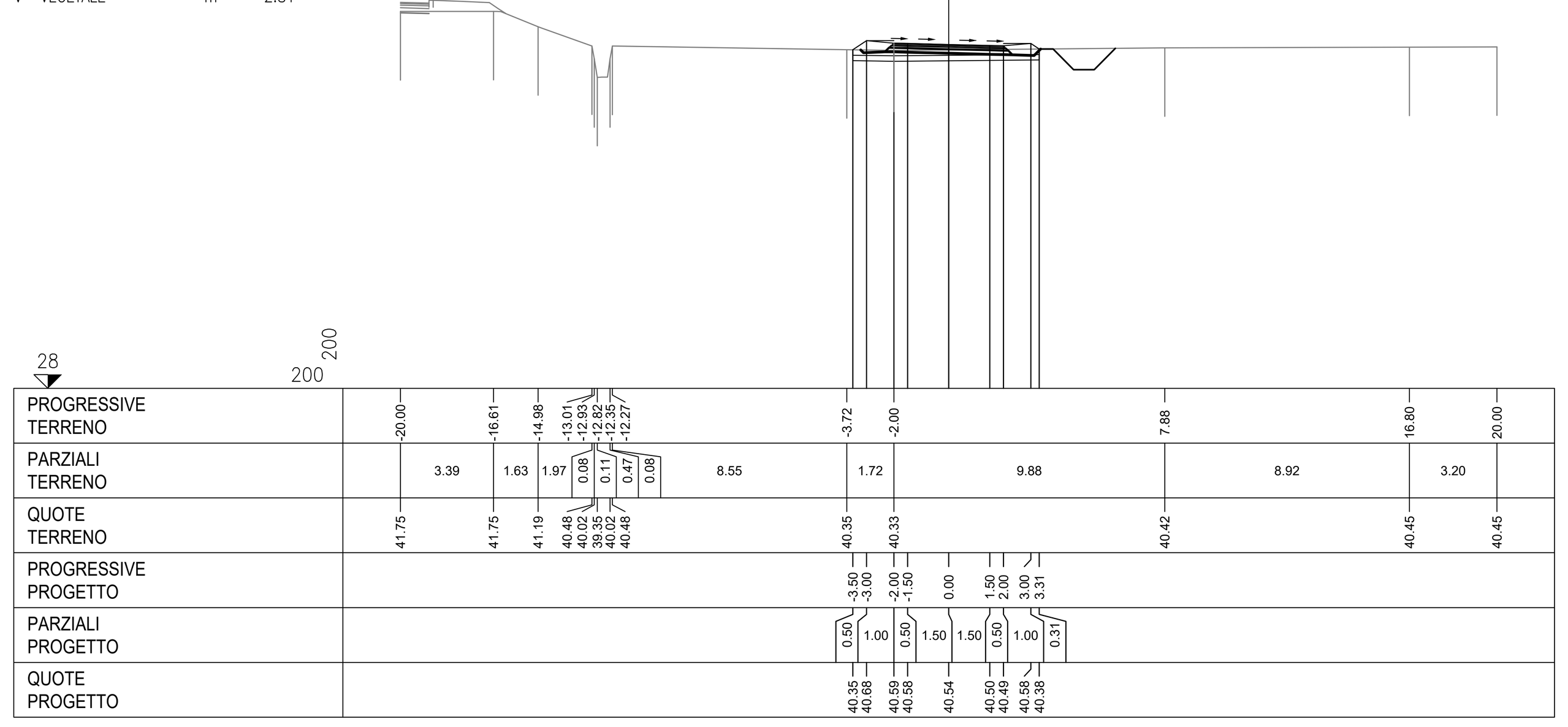

PROFILO SEC_104TER
SEZIONE 26
PROGRESSIVA 500.00

S	STERRO	m^2	0.83
FD	FOSSO DX	m^2	1.14
a	BONIFICA	m	6.85
b	SCOTICO	m	6.85
ba	BASE	m	4.34
bi	BINDER	m	4.18
st	MISTO STABILIZZATO	m	4.66
u	USURA	m	4.08
v	VEGETALE	m	2.85

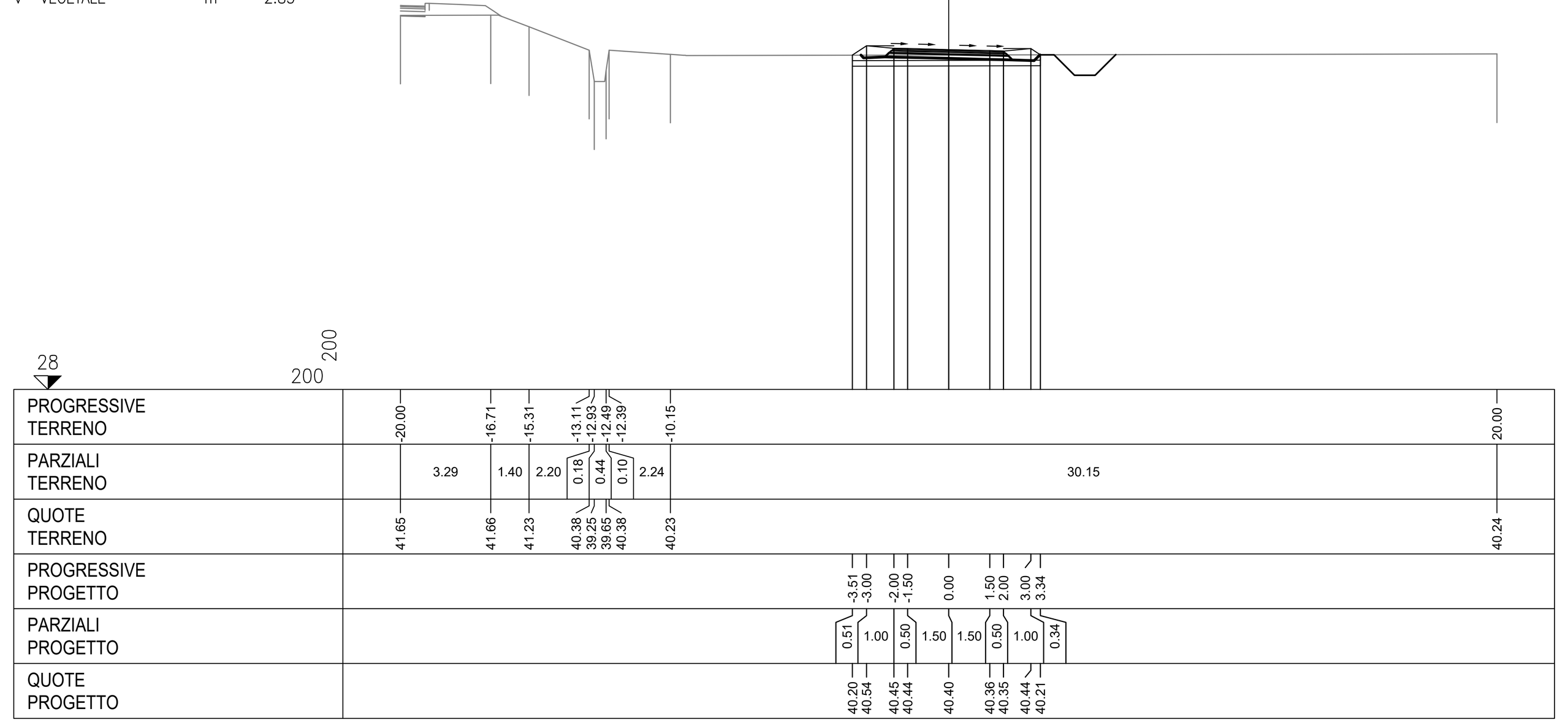

PROFILO SEC_104TER
SEZIONE 27
PROGRESSIVA 520.00

S	STERRO	m^2	1.97
FD	FOSSO DX	m^2	1.12
a	BONIFICA	m	6.77
b	SCOTICO	m	6.77
ba	BASE	m	4.17
bi	BINDER	m	4.09
st	MISTO STABILIZZATO	m	4.33
u	USURA	m	4.04
v	VEGETALE	m	1.24

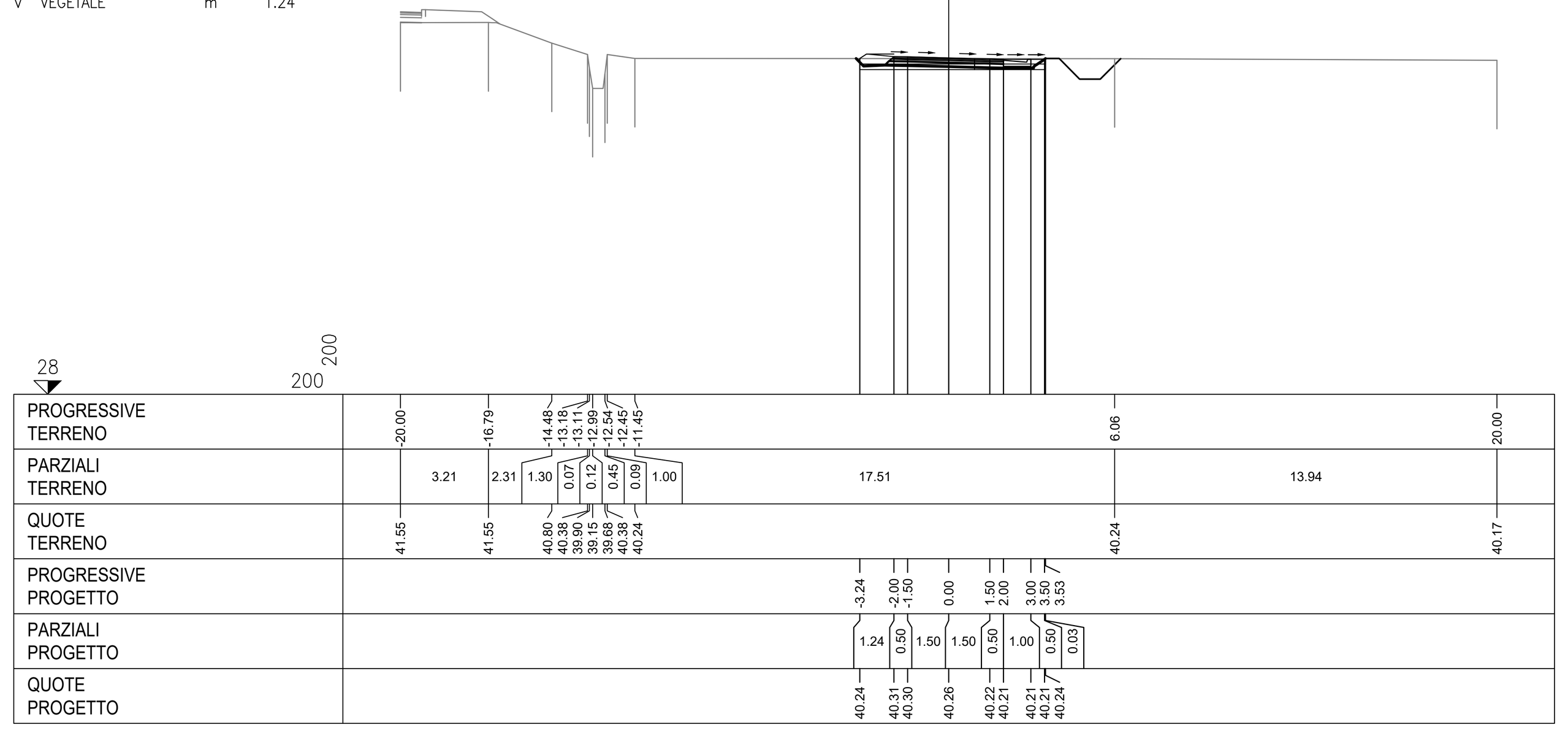

PROFILO SEC_104TER
SEZIONE 28
PROGRESSIVA 540.00

S	STERRO	m^2	1.13
FD	FOSSO DX	m^2	1.12
a	BONIFICA	m	6.71
b	SCOTICO	m	6.71
ba	BASE	m	4.34
bi	BINDER	m	4.18
st	MISTO STABILIZZATO	m	4.66
u	USURA	m	4.08
v	VEGETALE	m	2.71

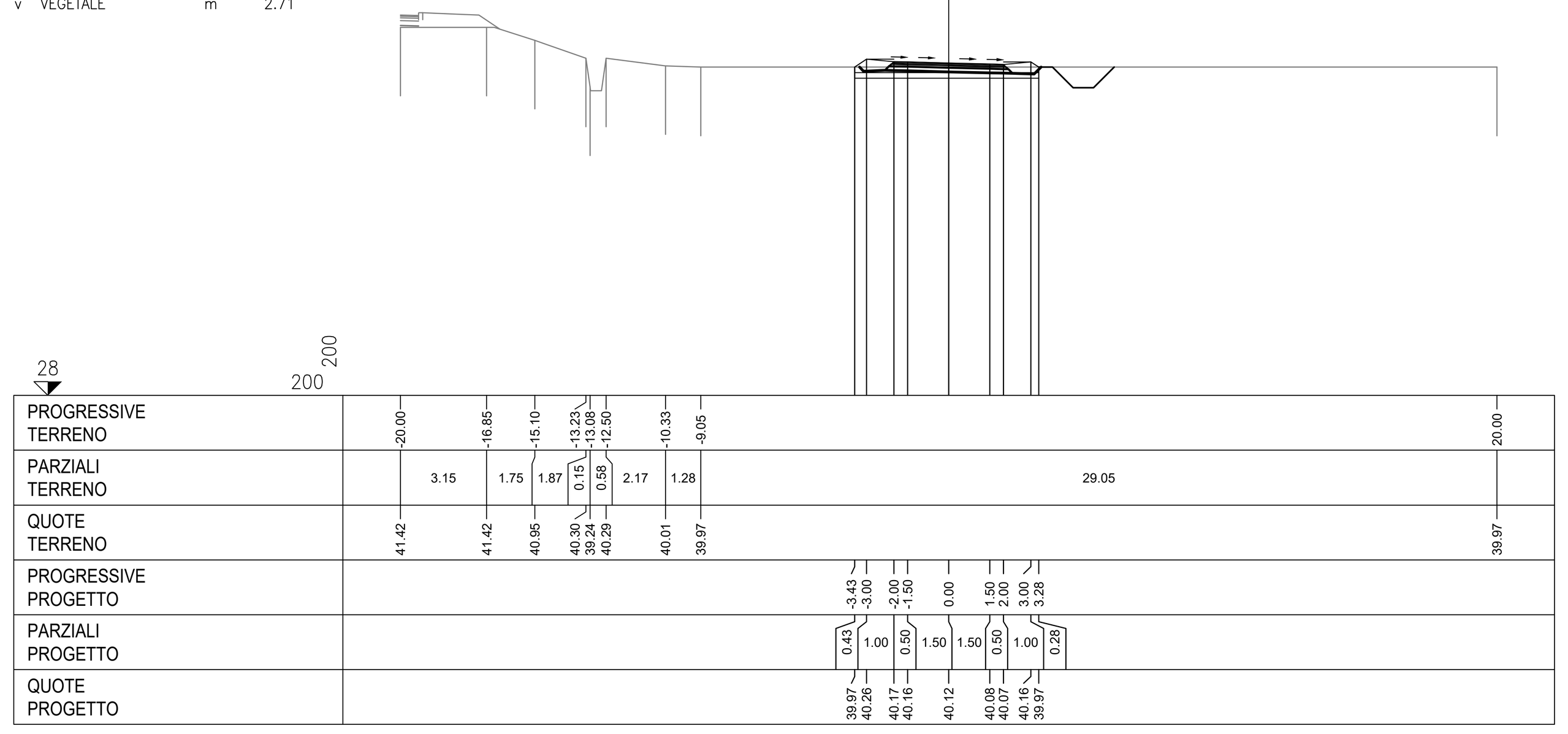

PROFILO SEC_104TER
SEZIONE 29
PROGRESSIVA 560.00

S	STERRO	m^2	0.24
R	RIPORTO	m^2	0.03
FD	FOSSO DX	m^2	1.14
a	BONIFICA	m	7.12
b	SCOTICO	m	7.12
ba	BASE	m	4.34
bi	BINDER	m	4.18
st	MISTO STABILIZZATO	m	4.66
u	USURA	m	4.08
v	VEGETALE	m	3.12

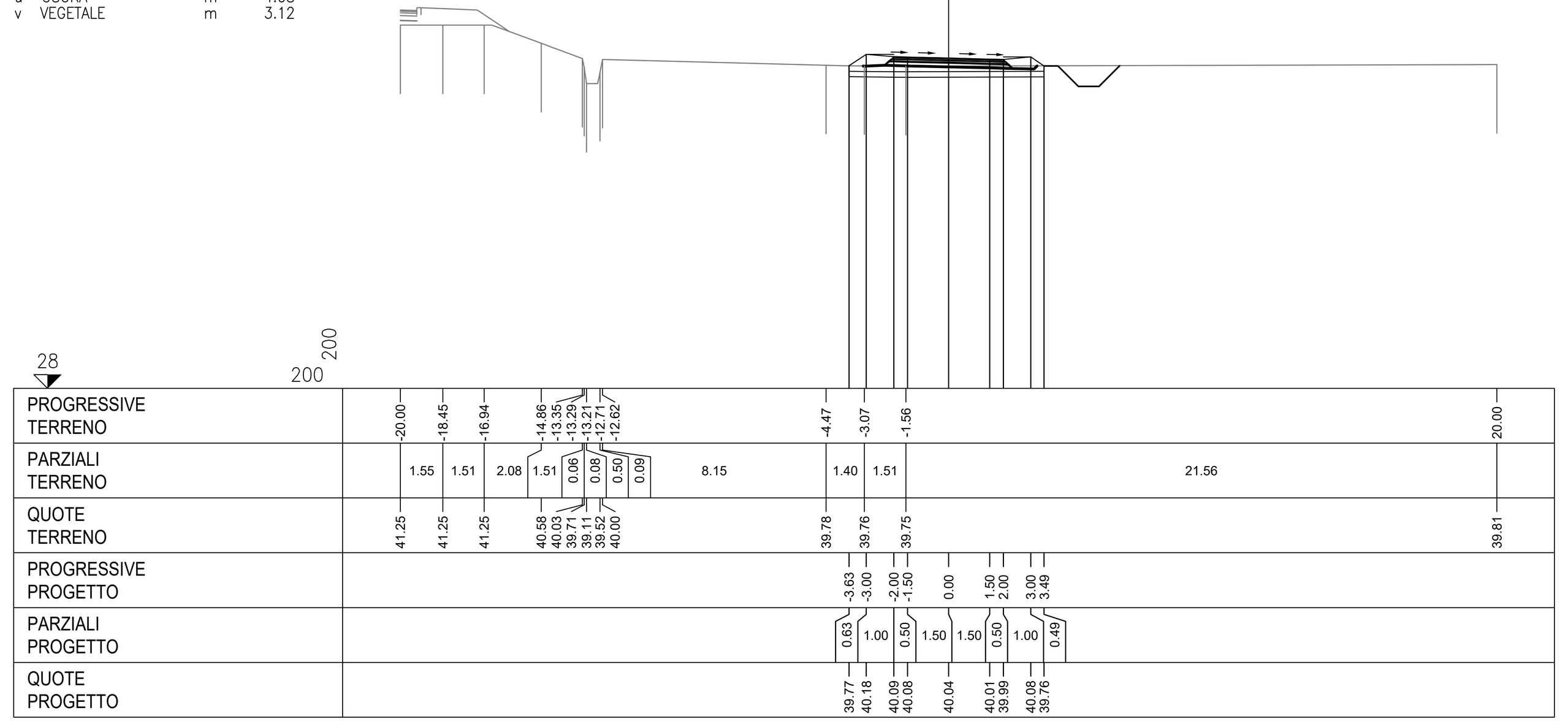

PROFILO SEC_104TER
SEZIONE 30
PROGRESSIVA 580.00

R	RIPORTO	m^2	5.15
FD	FOSSO DX	m^2	1.10
a	BONIFICA	m	9.38
b	SCOTICO	m	9.38
ba	BASE	m	4.34
bi	BINDER	m	4.18
st	MISTO STABILIZZATO	m	4.66
u	USURA	m	4.08
v	VEGETALE	m	5.38

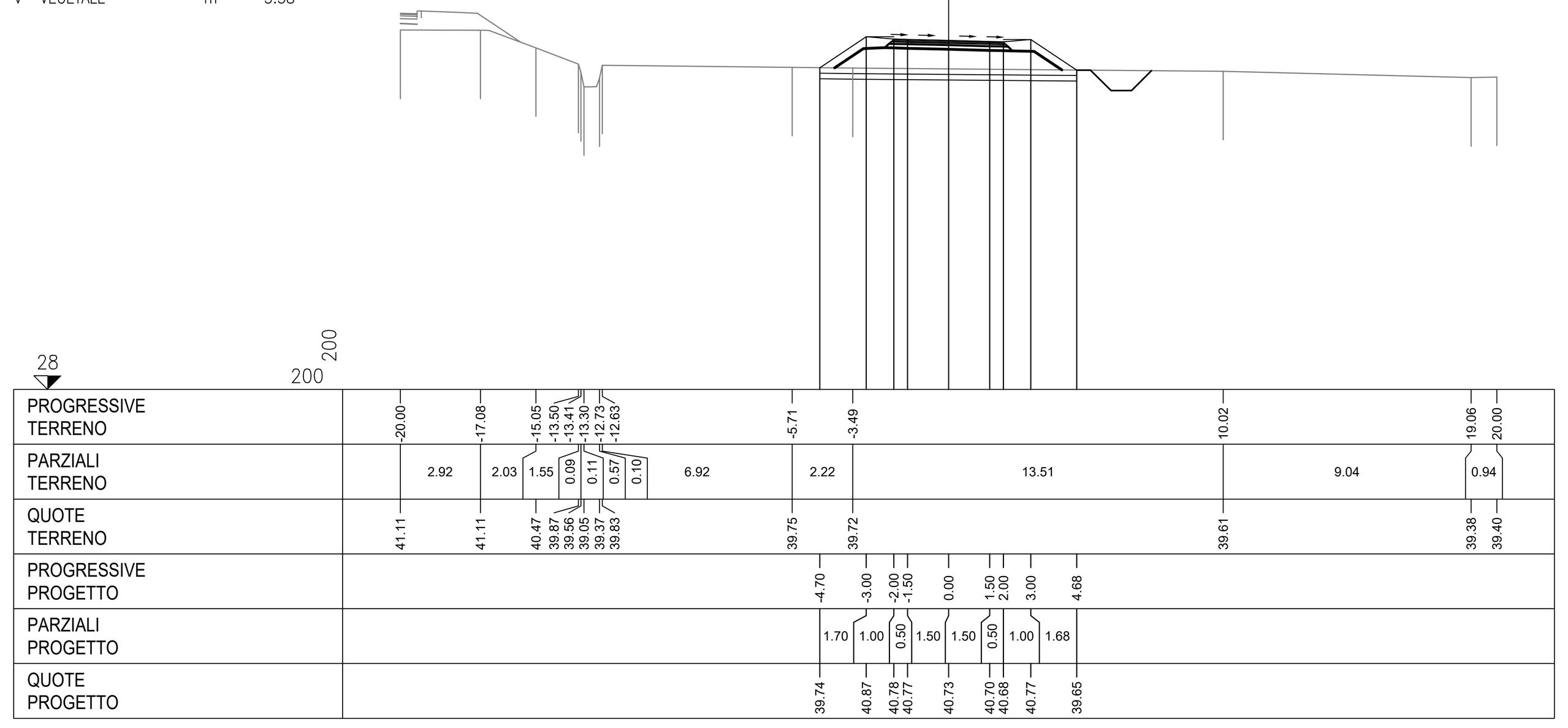

PROFILO SEC_104TER
SEZIONE 31
PROGRESSIVA 600.00

R	RIPORTO	m^2	15.56
FD	FOSSO DX	m^2	1.12
a	BONIFICA	m	14.05
b	SCOTICO	m	14.05
ba	BASE	m	4.34
bi	BINDER	m	4.18
st	MISTO STABILIZZATO	m	4.66
u	USURA	m	4.08
v	VEGETALE	m	10.05

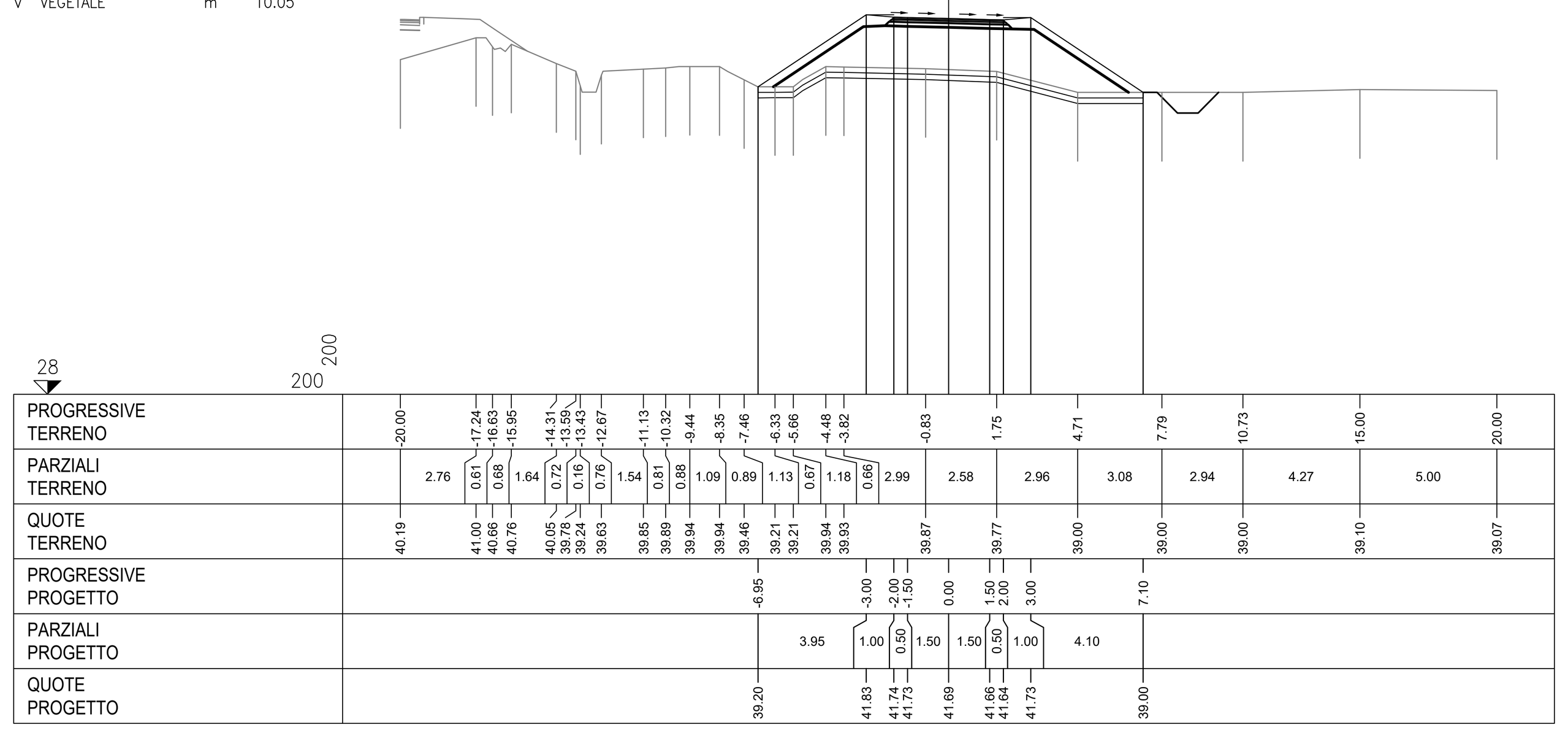

PROFILO SEC_104TER
SEZIONE 32
PROGRESSIVA 620.00

R	RIPORTO	m^2	10.50
FD	FOSSO DX	m^2	1.54
a	BONIFICA	m	10.41
b	SCOTICO	m	10.41
ba	BASE	m	4.34
bi	BINDER	m	4.18
st	MISTO STABILIZZATO	m	4.66
u	USURA	m	4.08
v	VEGETALE	m	6.41

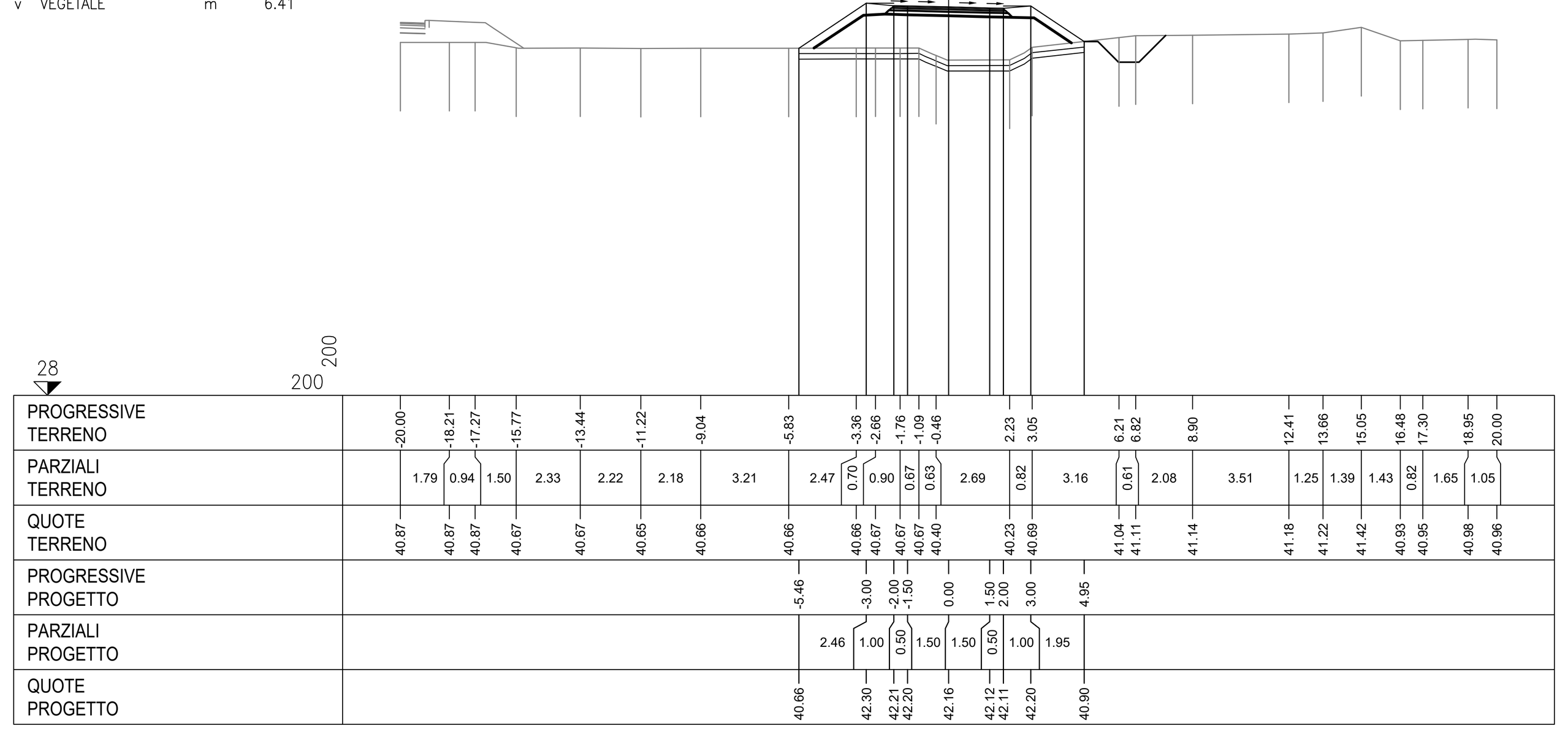

PROFILO SEC_104TER
SEZIONE 33
PROGRESSIVA 640.00

R	RIPORTO	m^2	4.22
FD	FOSSO DX	m^2	0.93
a	BONIFICA	m	9.11
b	SCOTICO	m	9.11
ba	BASE	m	4.34
bi	BINDER	m	4.18
st	MISTO STABILIZZATO	m	4.66
u	USURA	m	4.08
v	VEGETALE	m	5.11

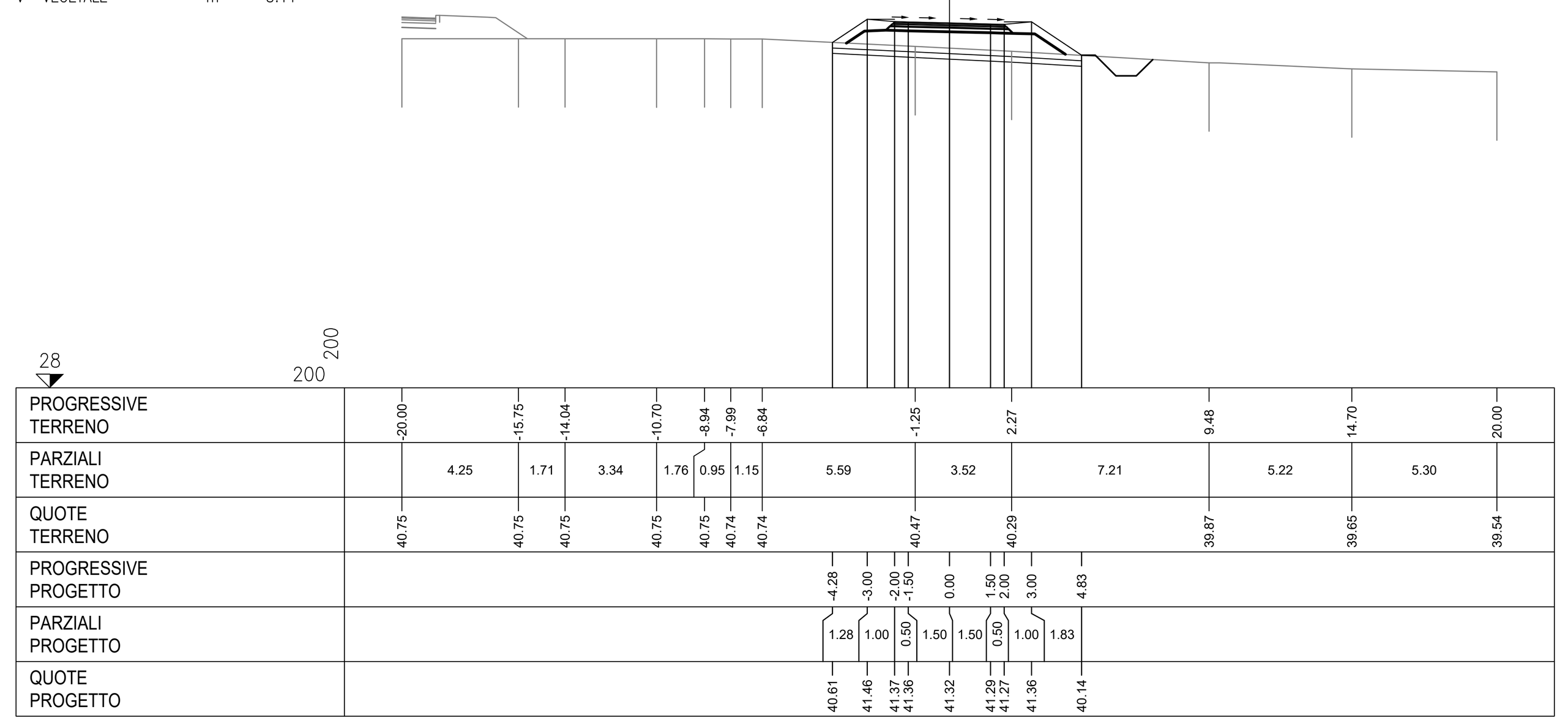

PROFILO SEC_104TER
SEZIONE 34
PROGRESSIVA 660.00

S	STERRO	m^2	0.02
R	RIPORTO	m^2	0.44
FD	FOSSO DX	m^2	0.63
a	BONIFICA	m	8.31
b	SCOTICO	m	8.31
ba	BASE	m	4.34
bi	BINDER	m	4.18
st	MISTO STABILIZZATO	m	4.66
u	USURA	m	4.08
v	VEGETALE	m	4.31

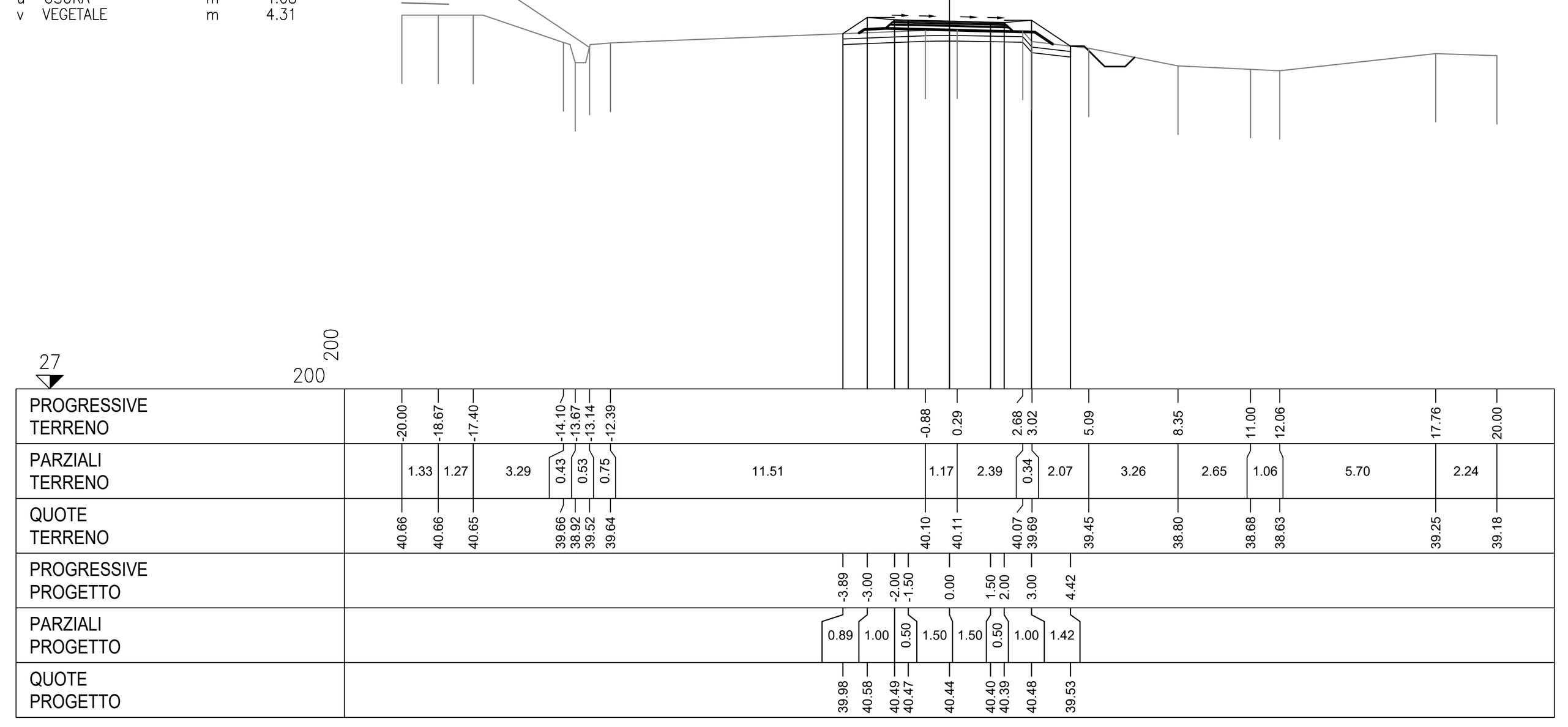

PROFILO SEC_104TER
SEZIONE 35
PROGRESSIVA 680.00

S	STERRO	m^2	1.11
FD	FOSSO DX	m^2	1.12
a	BONIFICA	m	6.71
b	SCOTICO	m	6.71
ba	BASE	m	4.34
bi	BINDER	m	4.18
st	MISTO STABILIZZATO	m	4.66
u	USURA	m	4.08
v	VEGETALE	m	2.71

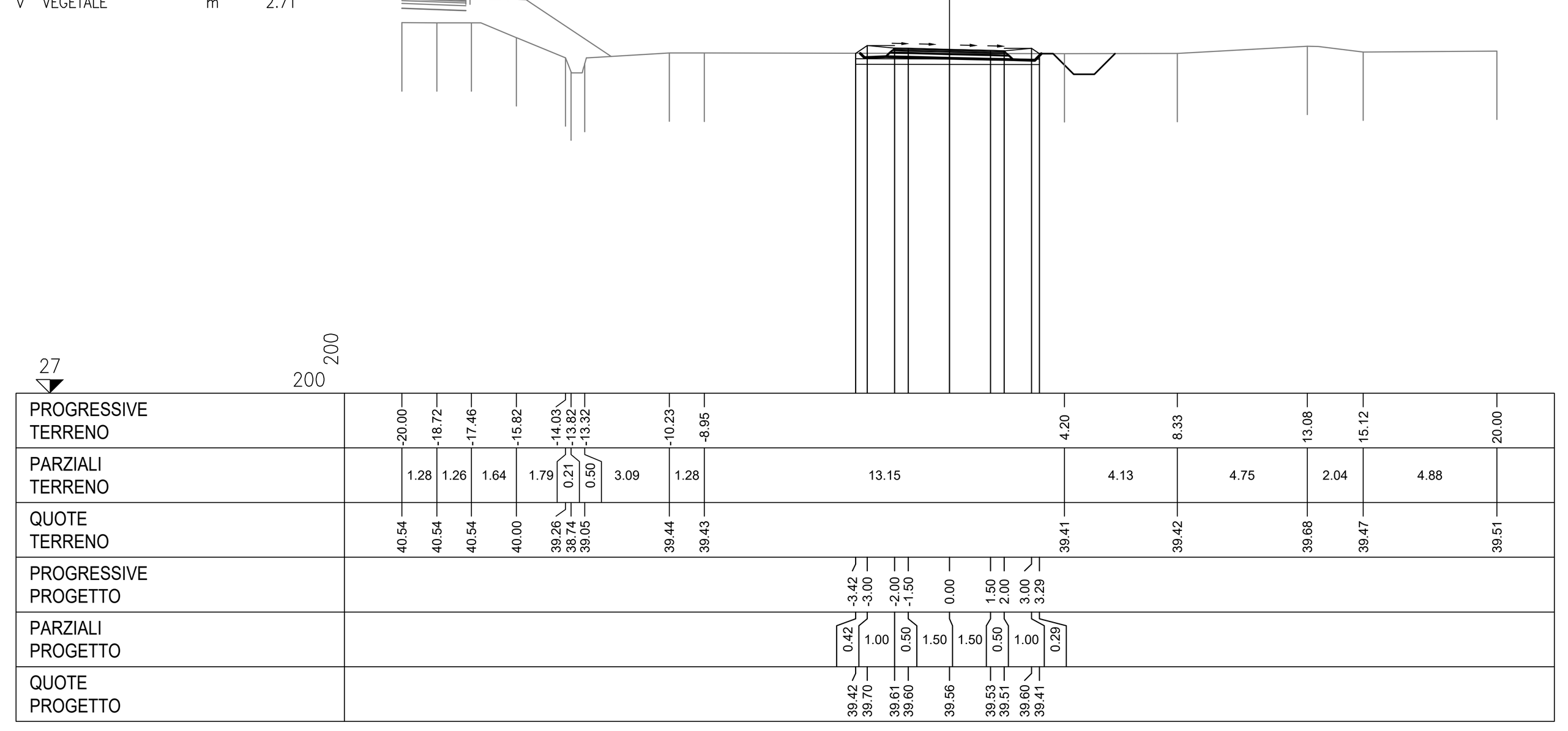

PROFILO SEC_104TER
SEZIONE 36
PROGRESSIVA 700.00

S	STERRO	m^2	1.78
FD	FOSSO DX	m^2	1.15
a	BONIFICA	m	6.82
b	SCOTICO	m	6.82
ba	BASE	m	4.17
bi	BINDER	m	4.09
st	MISTO STABILIZZATO	m	4.33
u	USURA	m	4.04
v	VEGETALE	m	1.30

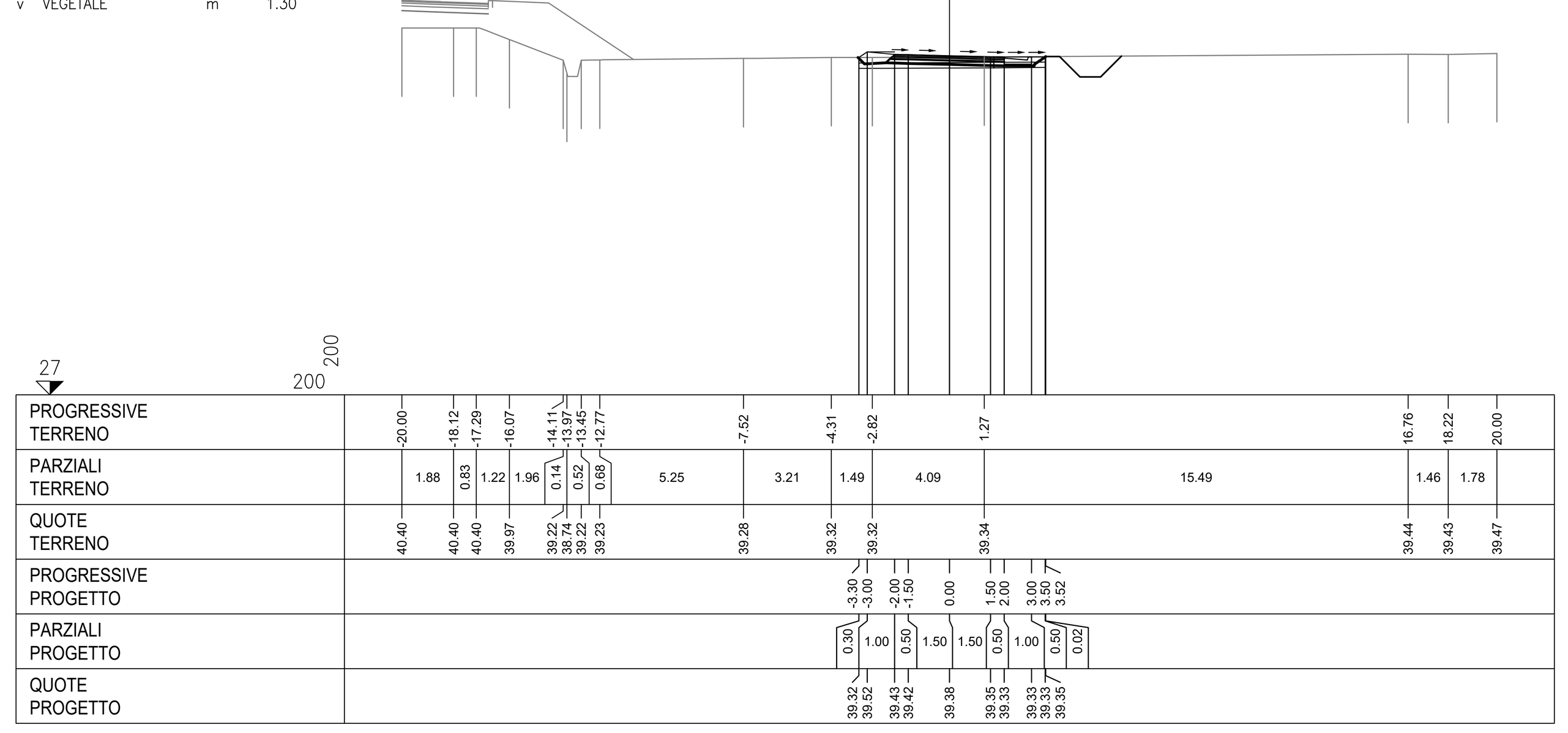

anas
GRUPPO FS ITALIANE

Direzione Progettazione e Realizzazione Lavori

ITINERARIO RAGUSA-CATANIA

Collegamento viario compreso tra lo Svincolo della S.S. 514 "di Chiaramonte" con la S.S. 115 e lo Svincolo della S.S. 194 "Ragusana"

LOTTO 4 - Dallo svincolo n. 8 "Francofonte" (compreso) allo svincolo della "Ragusana"(escluso)

PROGETTO ESECUTIVO — COD. PA898

PROGETTAZIONE: ATI SINTAGMA - GP INGEGNERIA - COOPROGETTI -GDG - ICARIA - OMNISERVICE

PROGETTISTA RESPONSABILE DELL'INTEGRAZIONE DELLE PRESTAZIONI SPECIALISTICHE:
Dott. Ing. Nando Granieri
Ordine degli Ingegneri della Prov. di Perugia n° A351

(Timbro: INGEGNERI DELLA PROVINCIA DI PERUGIA — Sezione A — A351 — DOTTORE INGEGNERE NANDO GRANIERI — SETTORE CIVILE E AMBIENTALE — SETTORE INDUSTRIALE — SETTORE DELL'INFORMAZIONE)

IL GEOLOGO:
Dott. Geol. Giorgio Cerquiglini
Ordine dei Geologi della Regione Umbria n° 108

IL COORDINATORE PER LA SICUREZZA IN FASE DI PROGETTAZIONE:
Dott. Ing. Filippo Pambianco
Ordine degli Ingegneri della Provincia di Perugia n° A1373

VISTO IL RESPONSABILE DEL PROCEDIMENTO
Dott. Ing. Luigi Mupo

IL GRUPPO DI PROGETTAZIONE:

MANDATARIA: Sintagma
Dott. Ing. N.Granieri — Dott. Ing. F.Durastanti — Dott. Ing. V.Truffini — Dott. Arch. A.Bracchini — Dott. Ing. L.Nani — Dott. Ing. M.Abram — Dott. Ing. F.Pambianco — Dott. Ing. M.Briganti Botta — Dott. Ing. L.Gagliardini — Dott. Geol. G.Cerquiglini

MANDANTI:
GP Ingegneria: Dott. Ing. G.Guiducci — Dott. Ing. A.Signorelli — Dott. Ing. E.Moscatelli — Dott. Ing. A.Belà — Dott. Ing. G.Lucibello — Dott. Arch. G.Guastella — Dott. Geol. M.Leonardi — Dott. Ing. G.Parente
Cooprogetti: Dott. Arch. E.A.E.Crimi — Dott. Ing. M.Panfili — Dott. Arch. P.Ghirelli — Dott. Ing. D.Pelle — Dott. Ing. L.Ragnacci — Dott. Arch. A.Strati — Archeol. M.G.Liseno
Geotechnical Design Group: Dott. Ing. D.Carlaccini — Dott. Ing. S.Sacconi — Dott. Ing. C.Consorti — Dott. Ing. F.Aloe — Dott. Ing. A.Salvemini
ICARIA società di ingegneria: Dott. Ing. V.Rotisciani — Dott. Ing. G.Pulli — Dott. Ing. F.Macchioni — Dott. Ing. G.Verini Supplizi — Dott. Ing. V.Piunno — Geom. C.Sugaroni
Omniservice: Dott. Ing. P.Agnello

IL RESPONSABILE DI PROGETTO:
(Timbro: ORDINE degli INGEGNERI — INGEGNERE — Federico DURASTANTI — A 844 — Provincia di TERNI)

PROGETTO INFRASTRUTTURA
VIABILITA' SECONDARIA sec. 104 ter
Sezioni trasversali - Tav. 3 di 5

CODICE PROGETTO (PROGETTO / LIV. PROG. / N. PROG.)	NOME FILE	REVISIONE	SCALA:
LO408Z / E / 2101	S04PS48TRASZ03B — CODICE ELAB. S04PS48TRASZ03	B	1:200

REV.	DESCRIZIONE	DATA	REDATTO	VERIFICATO	APPROVATO
B	Revisione a seguito di Rapporto di Verifica	Nov 2021	S.Scopetta	F. Durastanti	N.Granieri
A	Emissione	Giu 2021	S.Scopetta	F. Durastanti	N.Granieri