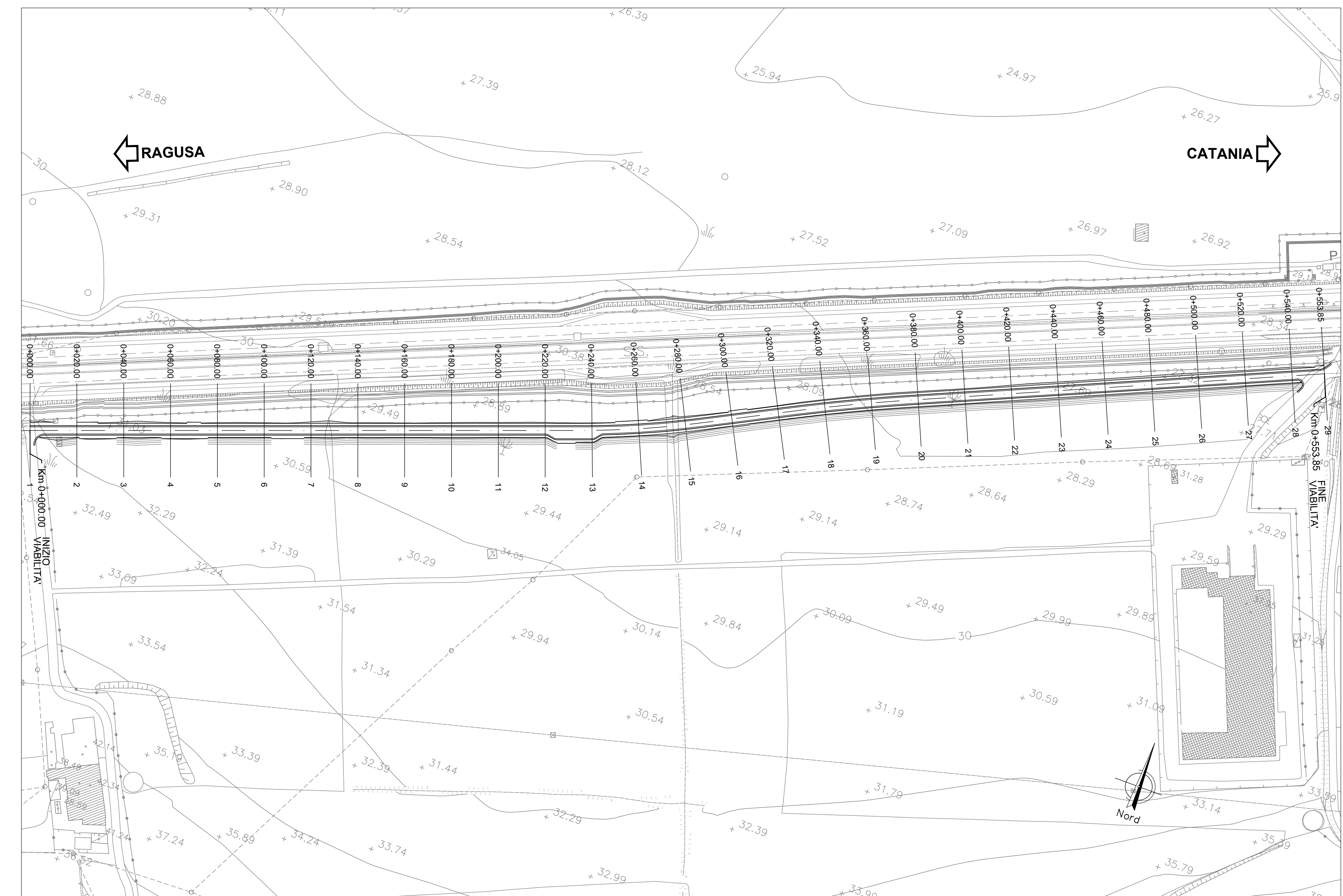
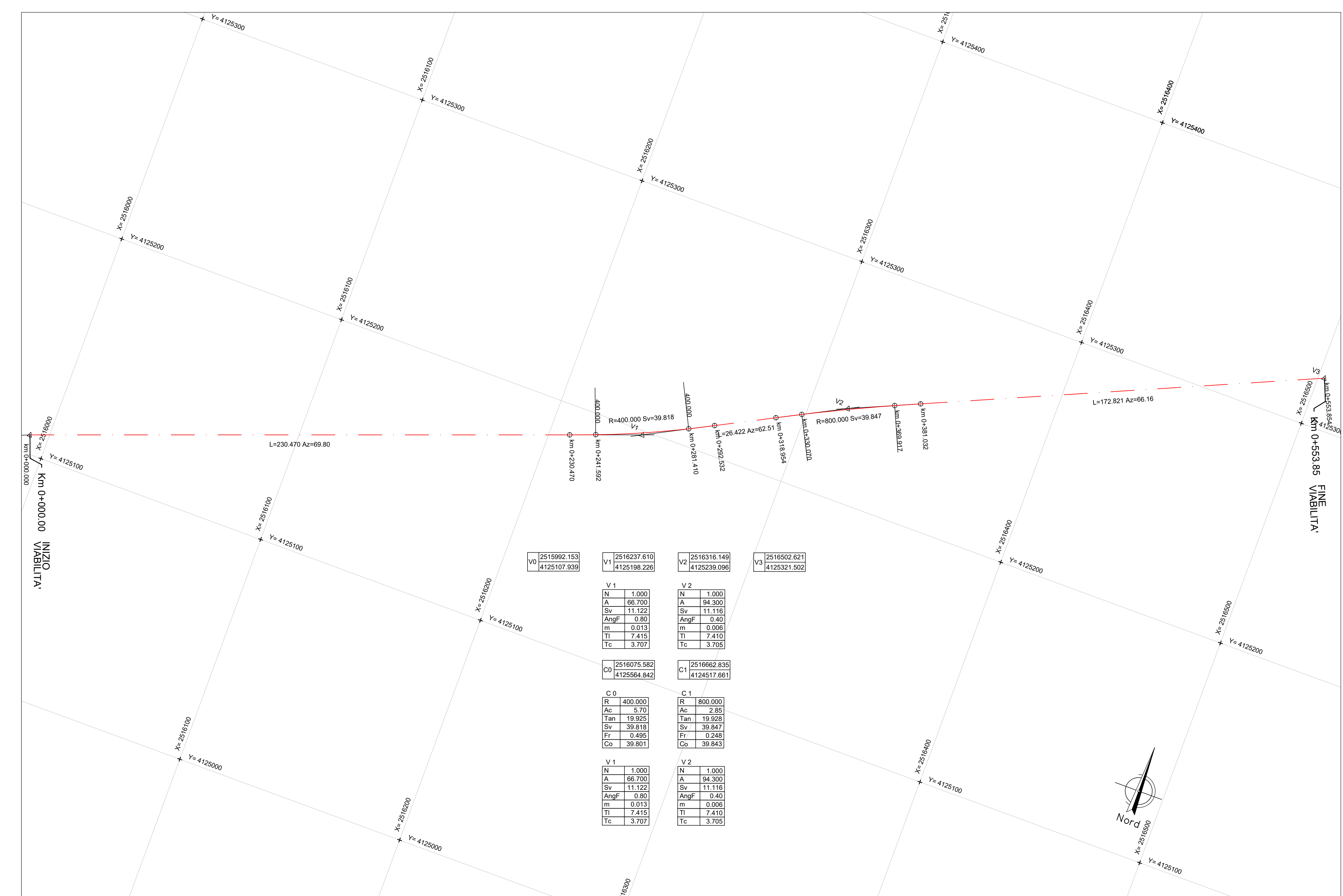


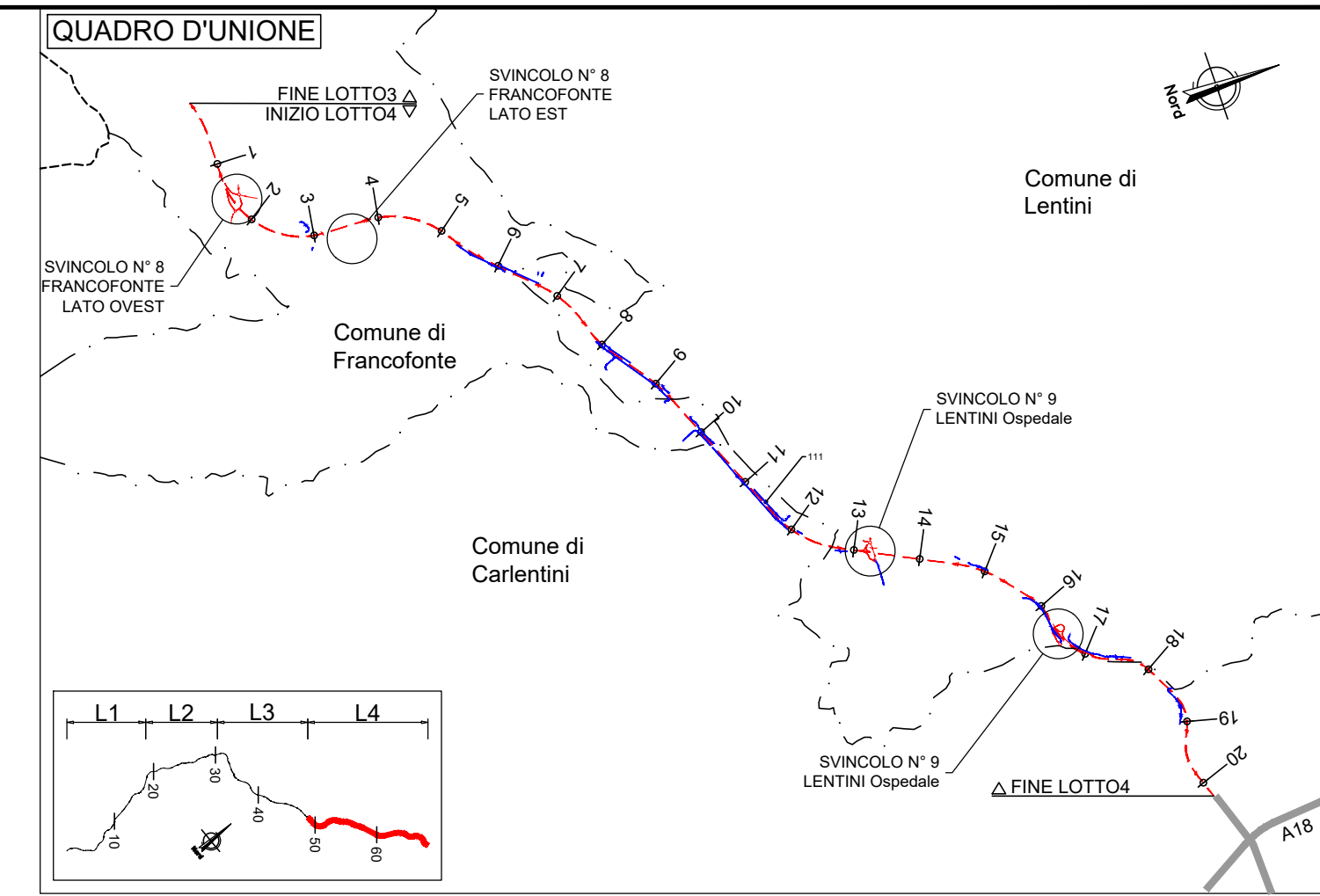
PROFILO - Scala 1:1000 / 1:100



PLANIMETRIA DI INQUADRAMENTO - Scala 1:1000



PLANIMETRIA DI TRACCIAMENTO - Scala 1:1000



**sanas**  
GRUPPO FS ITALIANI

**ITINERARIO RAGUSA-CATANIA**  
Collegamento viario compreso tra lo Svincolo della S.S. 514 "di Chiamonte" con la S.S. 115 e lo Svincolo della S.S. 194 "Ragusana"  
LOTTO 4 - Dallo svincolo n. 8 "Francoforte" (compreso) allo svincolo della "Ragusana" (escluso)

**PROGETTO ESECUTIVO** COD. PA898

PROGETTAZIONE: ATI SINTAGMA - GP INGEGNERIA - COOPROGETTI - GDG - ICARIA - OMNISERVICE

PROGETTISTA RESPONSABILE DELL'INTEGRAZIONE DELLE PRESTAZIONI: **Sintagma**

IL GEOLOGO: **Geo. Geo. Giorgio Campagnini**

IL COORDINATORE PER LA SICUREZZA IN FASE DI PROGETTAZIONE: **Geo. Ing. Filippo Parronico**

VISTO IL RESPONSABILE DEL PROCEDIMENTO: **Geo. Ing. Luigi Magri**

**PROGETTO INFRASTRUTTURA VIABILITA' SECONDARIA sec. 111 bis**  
Planimetria di progetto - Planimetria di Tracciamento e Profilo longitudinale

PROGETTO	REV.	DATA	DESCRIZIONE	REDAITTO	VERIFICATO	APPROVATO
LO41082	E	2101				
B	Revisione a seguito di Rapporto di Verifica	Nov 2021		S. Sestini	F. Duranetti	N. Diwan
A	Emesso	Giù 2021		S. Sestini	F. Duranetti	N. Diwan