PROFILO SEC_111BIS
SEZIONE 1
PROGRESSIVA 0.00

S STERRO	m²	1.60
FD FOSSO DX	m²	1.13
a BONIFICA	m	6.49
b SCOTICO	m	6.49
bo BASE	m	4.34
bi BINDER	m	4.18
st MISTO STABILIZZATO	m	4.66
u USURA	m	4.08
v VEGETALE	m	2.49

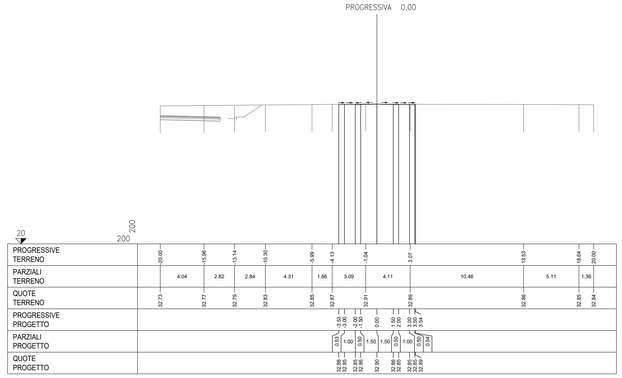

PROFILO SEC_111BIS
SEZIONE 2
PROGRESSIVA 20.00

S STERRO	m²	2.08
FD FOSSO DX	m²	1.05
a BONIFICA	m	6.83
b SCOTICO	m	6.83
bo BASE	m	4.17
bi BINDER	m	4.09
st MISTO STABILIZZATO	m	4.33
u USURA	m	4.04
v VEGETALE	m	1.22

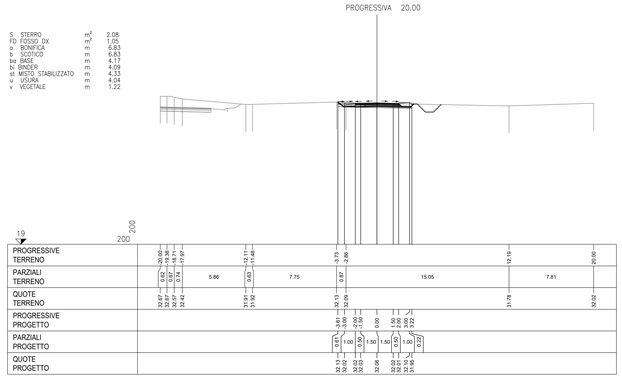

PROFILO SEC_111BIS
SEZIONE 3
PROGRESSIVA 40.00

S STERRO	m²	0.90
FD FOSSO DX	m²	1.28
a BONIFICA	m	6.83
b SCOTICO	m	6.83
bo BASE	m	4.17
bi BINDER	m	4.18
st MISTO STABILIZZATO	m	4.66
u USURA	m	4.08
v VEGETALE	m	2.83

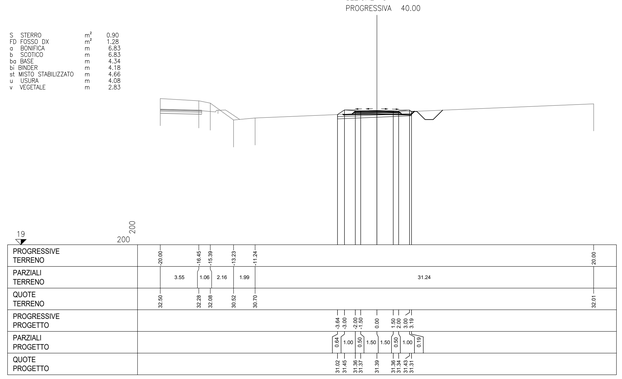

PROFILO SEC_111BIS
SEZIONE 4
PROGRESSIVA 60.00

S STERRO	m²	2.06
FD FOSSO DX	m²	1.28
a BONIFICA	m	7.02
b SCOTICO	m	7.02
bo BASE	m	4.17
bi BINDER	m	4.09
st MISTO STABILIZZATO	m	4.33
u USURA	m	4.04
v VEGETALE	m	1.36

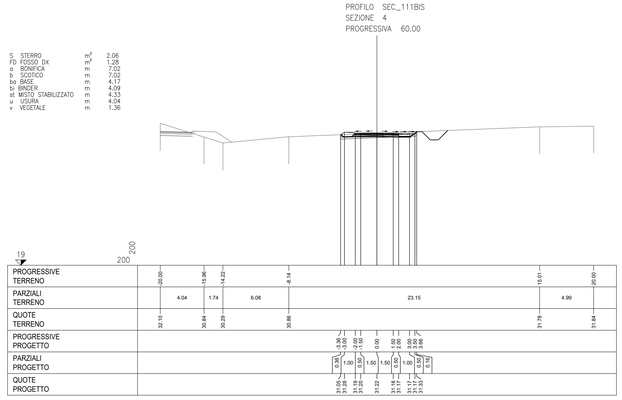

PROFILO SEC_111BIS
SEZIONE 5
PROGRESSIVA 80.00

S STERRO	m²	1.69
FD FOSSO DX	m²	1.13
a BONIFICA	m	6.43
b SCOTICO	m	6.43
bo BASE	m	4.34
bi BINDER	m	4.18
st MISTO STABILIZZATO	m	4.66
u USURA	m	4.08
v VEGETALE	m	2.43

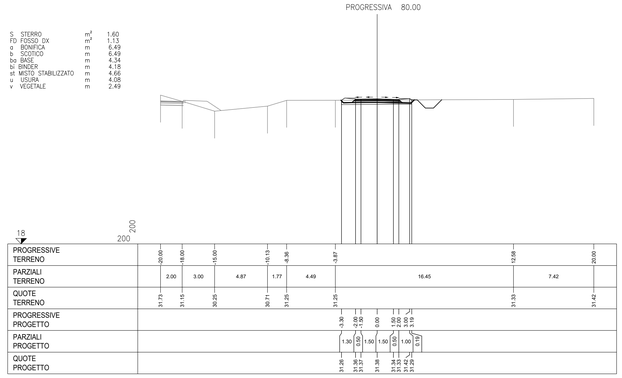

PROFILO SEC_111BIS
SEZIONE 6
PROGRESSIVA 100.00

S STERRO	m²	1.69
FD FOSSO DX	m²	1.13
a BONIFICA	m	6.43
b SCOTICO	m	6.43
bo BASE	m	4.34
bi BINDER	m	4.18
st MISTO STABILIZZATO	m	4.66
u USURA	m	4.08
v VEGETALE	m	2.43

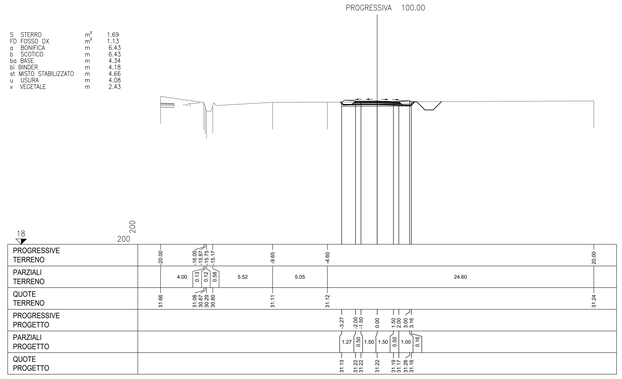

PROFILO SEC_111BIS
SEZIONE 7
PROGRESSIVA 120.00

S STERRO	m²	1.15
FD FOSSO DX	m²	1.19
a BONIFICA	m	6.86
b SCOTICO	m	6.86
bo BASE	m	4.34
bi BINDER	m	4.18
st MISTO STABILIZZATO	m	4.66
u USURA	m	4.08
v VEGETALE	m	2.86

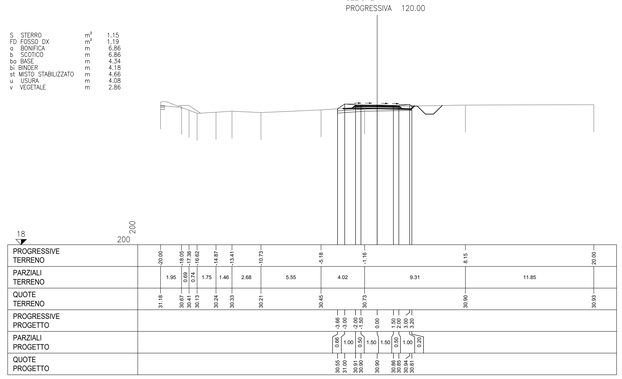

PROFILO SEC_111BIS
SEZIONE 8
PROGRESSIVA 140.00

S STERRO	m²	1.54
FD FOSSO DX	m²	1.12
a BONIFICA	m	6.50
b SCOTICO	m	6.50
bo BASE	m	4.34
bi BINDER	m	4.18
st MISTO STABILIZZATO	m	4.66
u USURA	m	4.08
v VEGETALE	m	2.50

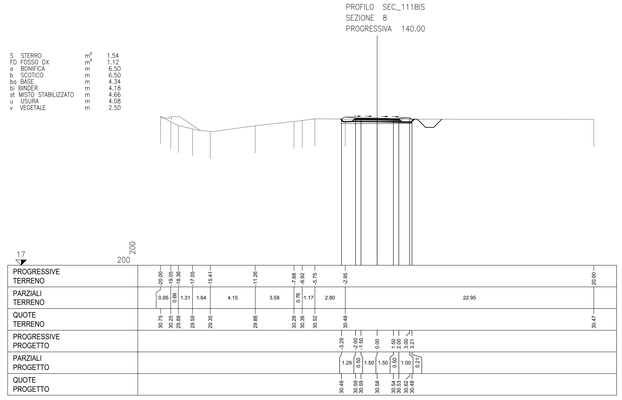

PROFILO SEC_111BIS
SEZIONE 9
PROGRESSIVA 160.00

S STERRO	m²	1.79
FD FOSSO DX	m²	1.07
a BONIFICA	m	6.41
b SCOTICO	m	6.41
bo BASE	m	4.34
bi BINDER	m	4.18
st MISTO STABILIZZATO	m	4.66
u USURA	m	4.08
v VEGETALE	m	2.41

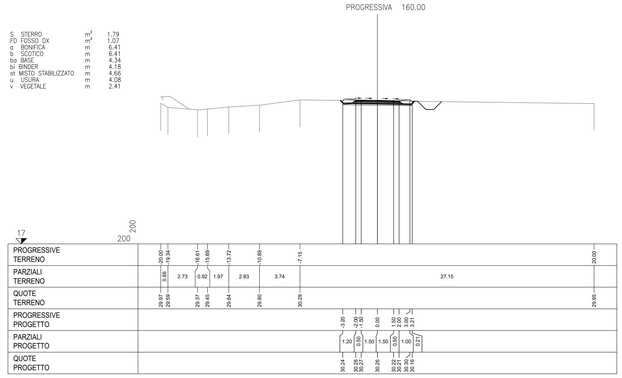

PROFILO SEC_111BIS
SEZIONE 10
PROGRESSIVA 180.00

S STERRO	m²	1.17
FD FOSSO DX	m²	1.09
a BONIFICA	m	6.68
b SCOTICO	m	6.68
bo BASE	m	4.34
bi BINDER	m	4.18
st MISTO STABILIZZATO	m	4.66
u USURA	m	4.08
v VEGETALE	m	2.68

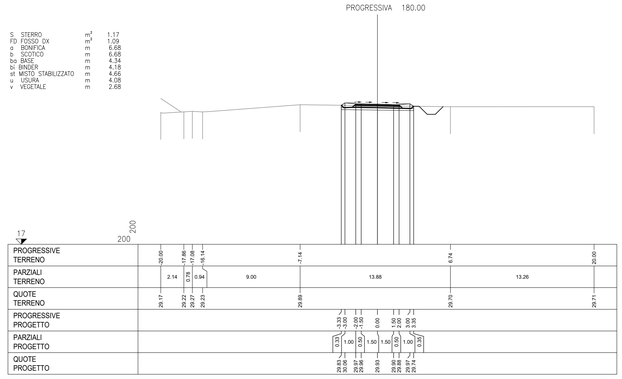

PROFILO SEC_111BIS
SEZIONE 11
PROGRESSIVA 200.00

S STERRO	m²	1.30
FD FOSSO DX	m²	1.14
a BONIFICA	m	6.64
b SCOTICO	m	6.64
bo BASE	m	4.34
bi BINDER	m	4.18
st MISTO STABILIZZATO	m	4.66
u USURA	m	4.08
v VEGETALE	m	2.64

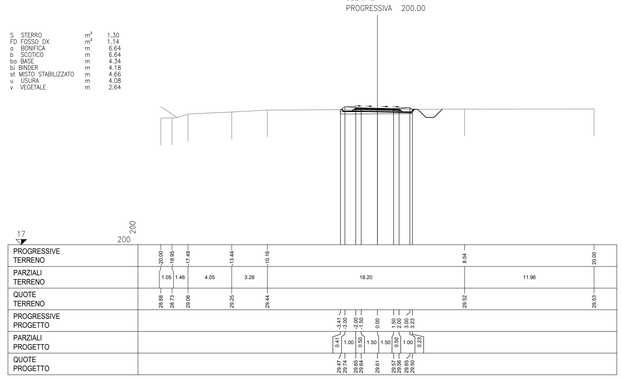

PROFILO SEC_111BIS
SEZIONE 12
PROGRESSIVA 220.00

S STERRO	m²	1.26
FD FOSSO DX	m²	1.14
a BONIFICA	m	6.67
b SCOTICO	m	6.67
bo BASE	m	4.34
bi BINDER	m	4.18
st MISTO STABILIZZATO	m	4.66
u USURA	m	4.08
v VEGETALE	m	2.67

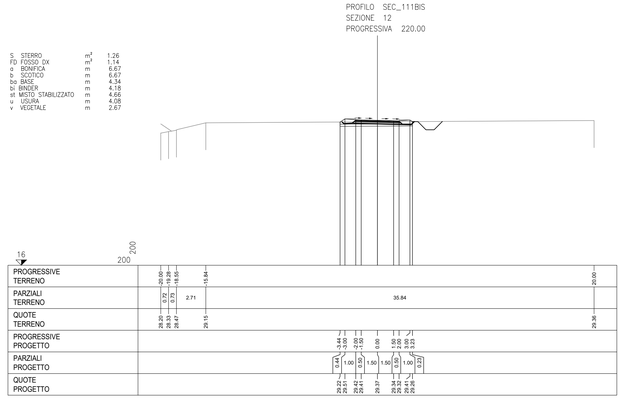

anas
GRUPPO FS ITALIANE

Direzione Progettazione e Realizzazione Lavori

ITINERARIO RAGUSA-CATANIA

Collegamento viario compreso tra lo Svincolo della S.S. 514 "di Chiaramonte" con la S.S. 115 e lo Svincolo della S.S. 194 "Ragusana"

LOTTO 4 - Dallo svincolo n. 8 "Francofonte" (compreso) allo svincolo della "Ragusana"(escluso)

PROGETTO ESECUTIVO

COD. PA898

PROGETTISTA RESPONSABILE DELL'INTEGRAZIONE DELLE PRESTAZIONI SPECIALISTICHE:
Dott. Ing. Nando Granieri
Ordine degli Ingegneri della Prov. di Perugia n° A351

ORDINE DEGLI INGEGNERI DELLA PROVINCIA DI PERUGIA
Dott. Ing. Nando Granieri
SETTORE: CIVILE E AMBIENTALE
SETTORE: INDUSTRIALE
SETTORE: DELL'INFORMAZIONE
N. A351
MAURIZIO GRANIERI
ORDINE DEGLI INGEGNERI DELLA PROVINCIA DI PERUGIA
SETTORE: CIVILE E AMBIENTALE
SETTORE: INDUSTRIALE
SETTORE: DELL'INFORMAZIONE

IL GEOLOGO:
Dott. Geol. Giorgio Cerquiglini
Ordine dei Geologi della Regione Umbria n° 108

IL COORDINATORE PER LA SICUREZZA IN FASE DI PROGETTAZIONE:
Dott. Ing. Filippo Pambianco
Ordine degli Ingegneri della Provincia di Perugia n° A1373

VISTO IL RESPONSABILE DEL PROCEDIMENTO
Dott. Ing. Luigi Mupo

IL GRUPPO DI PROGETTAZIONE:

MANDATARIA:
Sintagma
Dott. Ing. N.Granieri — Dott. Ing. M.Abrami
Dott. Ing. F.Durantini — Dott. Ing. G.Bartolomeo
Dott. Ing. V.Truffini — Dott. Ing. M.Angeli Botta
Dott. Arch. A.Bracchini — Dott. Ing. L.Gagliardini
Dott. Ing. L.Nani — Dott. Geol. G.Ceraulgini

MANDANTI:
GP INGEGNERIA
Dott. Ing. G.Guiducci — Dott. Ing. G.Lucibello
Dott. Ing. A.Bigonetti — Dott. Arch. G.Guastella
Dott. Ing. M.Bartolucci — Dott. Ing. A.Bartolucci
Dott. Ing. A.Bevilacqua — Dott. Ing. G.Parente
GEOTECHNICAL DESIGN GROUP
Dott. Arch. E.A.E.Crino — Dott. Ing. L.Ragnacci
Dott. Ing. M.Pavilli — Dott. Arch. A.Grazi
Dott. Arch. P.Chiarelli — Archeol. M.G.Liseno
Dott. Ing. G.Falsetti
COOPROGETTI
Dott. Ing. S.Carlaccini — Dott. Ing. F.Aloe
Dott. Ing. A.Cecconi — Dott. Ing. A.Salvemini
Dott. Ing. C.Consorti
ICARIA società di ingegneria
Dott. Ing. V.Rotisciani — Dott. Ing. G.Verini Supplizi
Dott. Ing. G.Fruti — Dott. Ing. V.Piunno
Dott. Ing. F.Macchioni — Geom. C.Sugaroni
OMNISERVICE ENGINEERING
Dott. Ing. P.Agnello

IL RESPONSABILE DI PROGETTO:
ORDINE degli INGEGNERI
INGEGNERE
FILIPPO PAMBIANCO
Provincia di TERNI
N. A544

PROGETTO INFRASTRUTTURA
VIABILITA' SECONDARIA sec. 111 bis
Sezioni trasversali - Tav. 1 di 3

CODICE PROGETTO				NOME FILE	REVISIONE	SCALA:
PROGETTO	LIV. PROG.	N. PROG.		*S04PS49TRASZ01B*		
LO408Z	E	2101	CODICE ELAB.	S04PS49TRASZ01	B	1:200

REV.	DESCRIZIONE	DATA	REDATTO	VERIFICATO	APPROVATO
B	Revisione a seguito di Rapporto di Verifica	*Nov 2021*	*S.Scapetta*	*F. Durantini*	*N.Granieri*
A	Emissione	*Giu 2021*	*S.Scapetta*	*F. Durantini*	*N.Granieri*