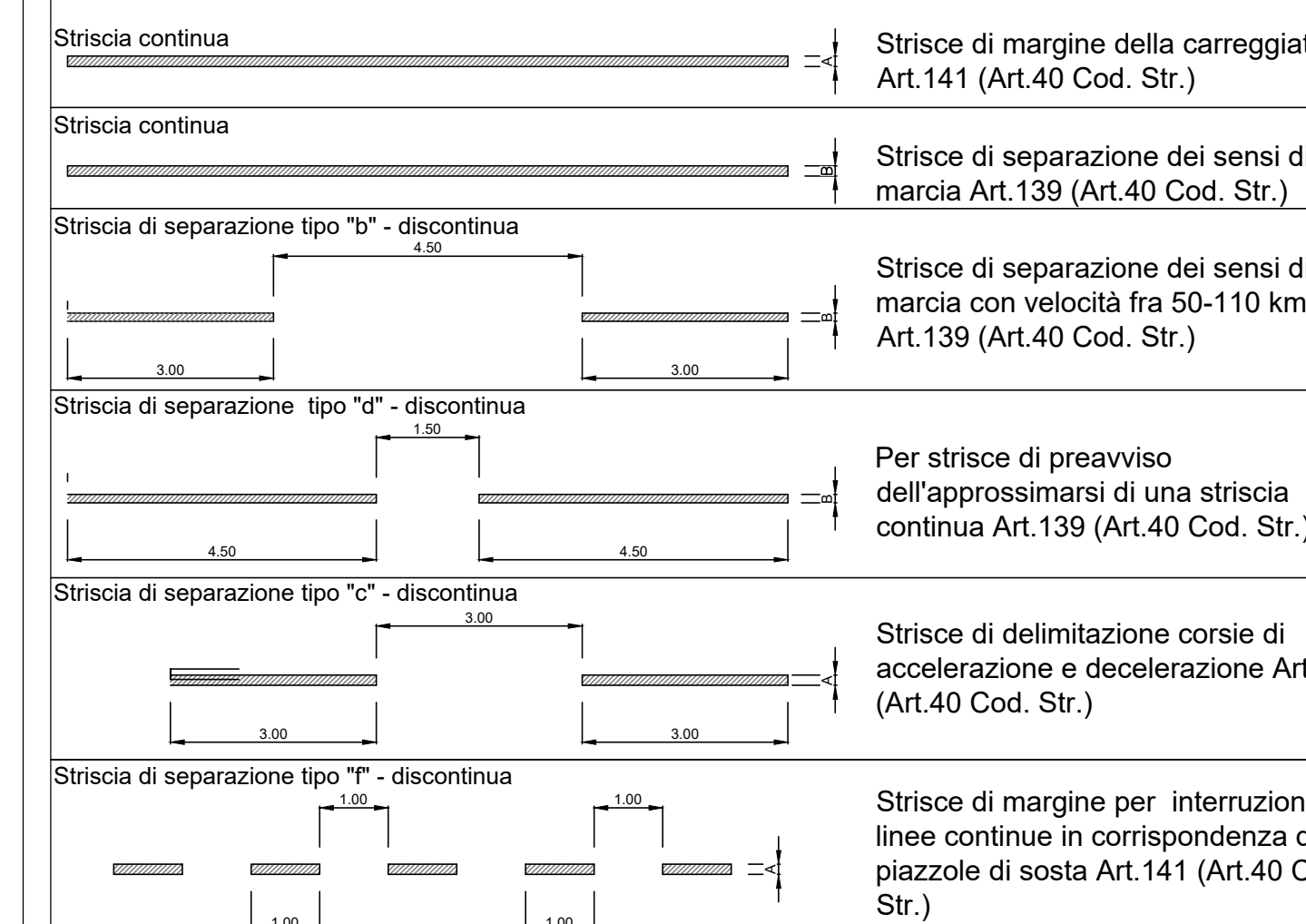


STRISCE LONGITUDINALI art.138 (art.40 Cod.Str.) DI SEGNALETICA ORIZZONTALE



A= 25 cm. per le strade extraurbane principali; 15 cm. per le rampe dello svincolo; 15 cm. per le strade extraurbane secondarie; 12 cm. per strade locali; B= 15 cm. per le strade extraurbane principali; 15 cm. per le rampe di svincolo; 12 cm. per le strade extraurbane secondarie; 10 cm. per strade locali.

NOTE
Per le dimensioni, i colori e le caratteristiche dei segnali indicati nella tavola si rimanda al D.P.R. del 16.12.1992 n° 495 e successive modifiche.
In B, in corrispondenza delle intersezioni andrai' apposto apposito cartello con il nome della strada come previsto dal D.P.R. del 16.12.1992 n° 495 e successive modifiche.

E' da prevedersi l'installazione di delineatori normali di margine Art. 173 (Art.42 Cod. Str.), di altezza fuori terra pari a 1,00 m., spazati in rettilineo ad una distanza massima pari a 50,00 m. ed infittiti in curva secondo le indicazioni del comma 4

In presenza di barriere di sicurezza, muri, parapetti, i delineatori saranno sostituiti da elementi riflettenti fissati ai manufatti ed aventi le stesse dimensioni e caratteristiche.
Detti elementi possono essere posti nell'ombra del nastro della barriera o sopra di essa, purché l'altezza da terra di questi sia la stessa di quelli inseriti nei delineatori stradali.

NOTA INQUADRAMENTO GEODETICO: Il passaggio dal sistema Gauss-Boaga al sistema locale di coordinate rettilinee è stato realizzato con l'utilizzo del software LGO 0.0 di Leica ponendo come origine del sistema il vertice della poligonale V.38, baricentrico rispetto al rilievo con i seguenti parametri:
Latitudine di Origine 37°17' 16,207" - Meridiano Centrale 14°45' 16,80534" - Width Zone 3 - Scale Factor 1,00003

sanas GRUPPO FS ITALIANE
Direzione Progettazione e Realizzazione Lavori

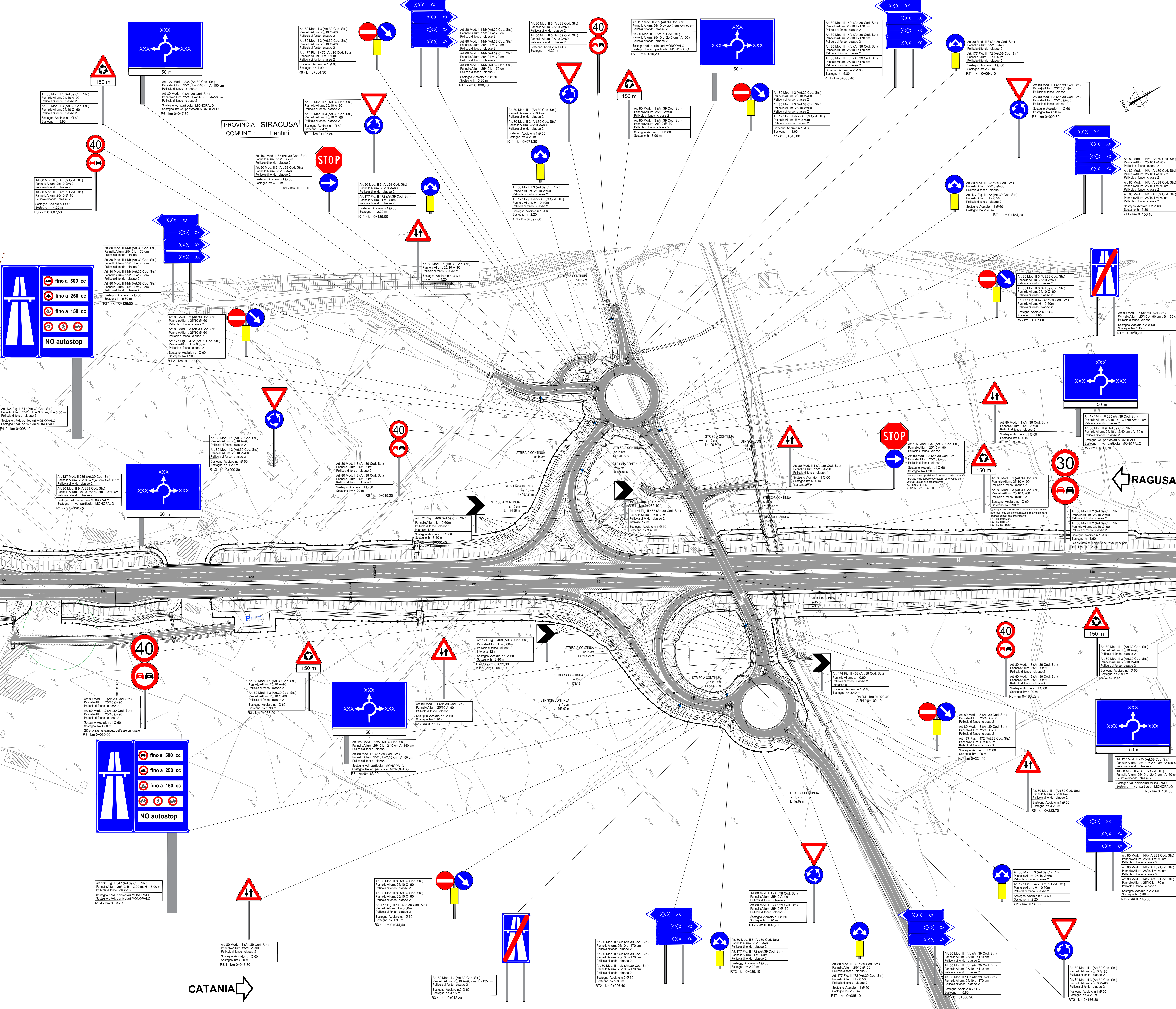
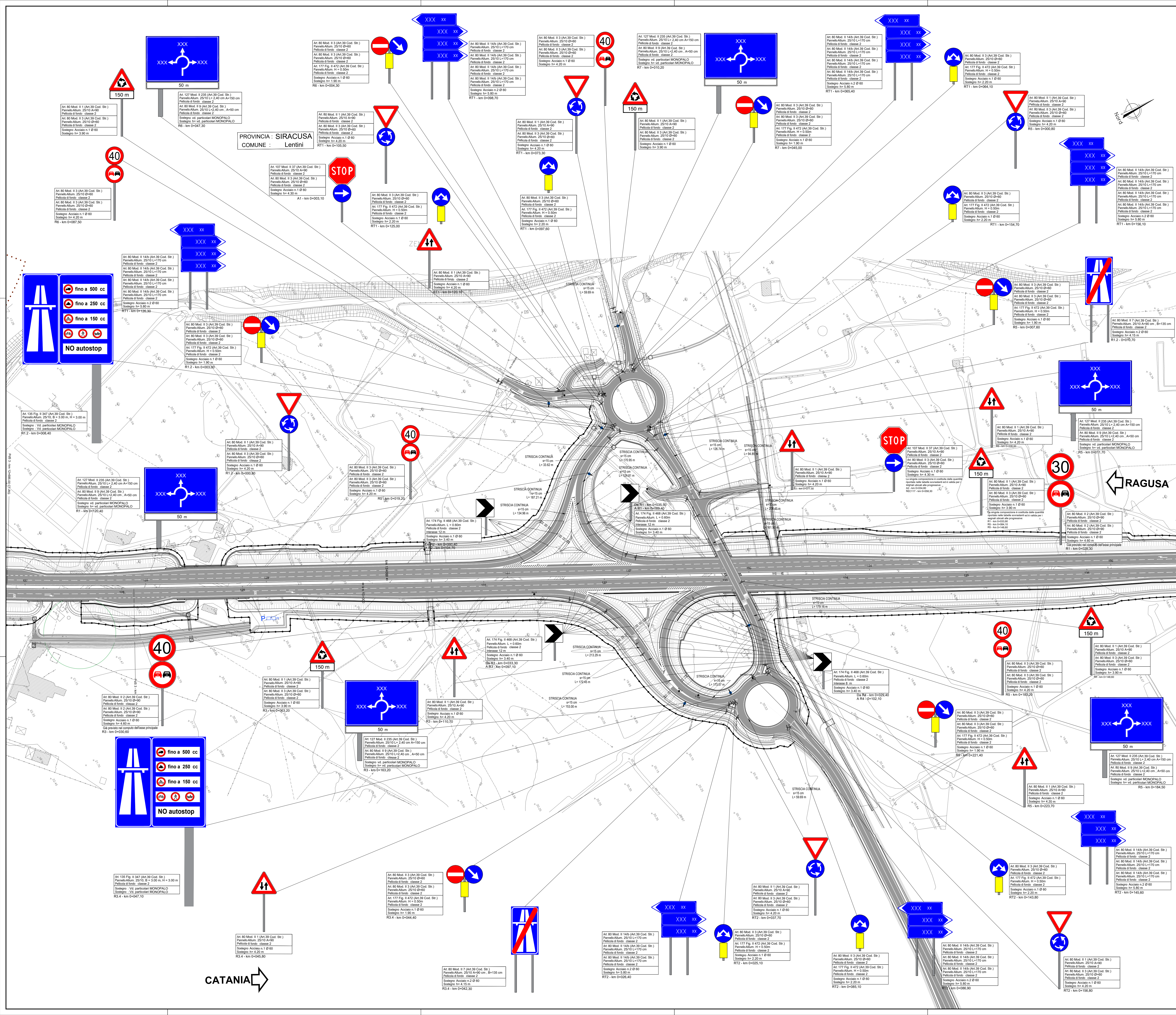
ITINERARIO RAGUSA-CATANIA
Collegamento viario compreso tra lo Svincolo della S.S. 514 "di Chiaramonte" con la S.S. 115 e lo Svincolo della S.S. 194 "Ragusana"
LOTTO 4 - Dallo svincolo n. 8 "Francoforte" (compreso) allo svincolo della "Ragusana" (escluso)

PROGETTO ESECUTIVO COD. PA898

Table with project details including: PROGETTAZIONE, SPECIFICAZIONI, MANDATI, IL GEOLOGO, IL COORDINATORE PER LA SICUREZZA, VISTO IL RESPONSABILE DEL PROCEDIMENTO, and a list of project participants.

PROGETTO INFRASTRUTTURA SEGNALETICA
Planimetria della segnaletica orizzontale e verticale SVINCOLO 9 "Lentini Ospedale"

Table with project metadata including: CODICE PROGETTO, NOME FILE, REVISIONE, SCALA, and a revision history table.



CATANIA