1ª FASE :
- Deviazione provvisoria torrente Barbaianni
- Realizzazione spalla 2 di progetto
- Realizzazione pila 1 di progetto
- Saldatura ed assemblaggio dei conci 4,5,6 e 7 a piè d'opera
- Varo dei conci precedentemente assemblati

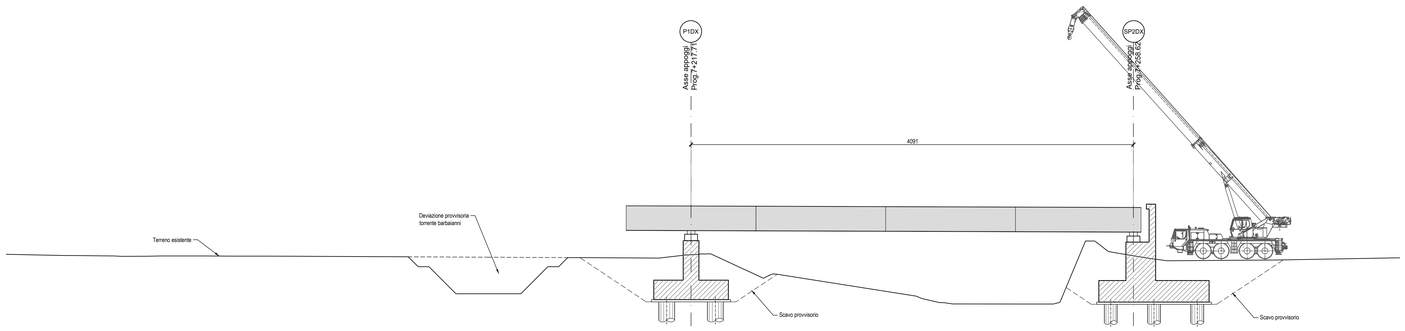

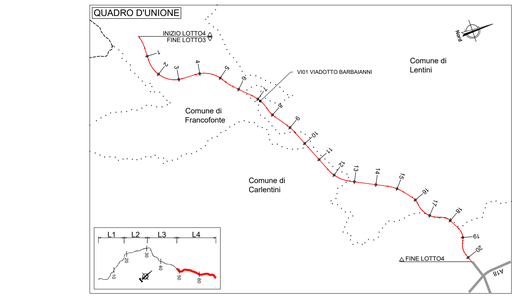

2ª FASE :
- Realizzazione sistemazioni idrauliche definitive
- realizzazione spalla 1 di progetto
- Saldatura ed assemblaggio dei conci 1,2,3 a piè d'opera
- Varo dei conci precedentemente assemblati

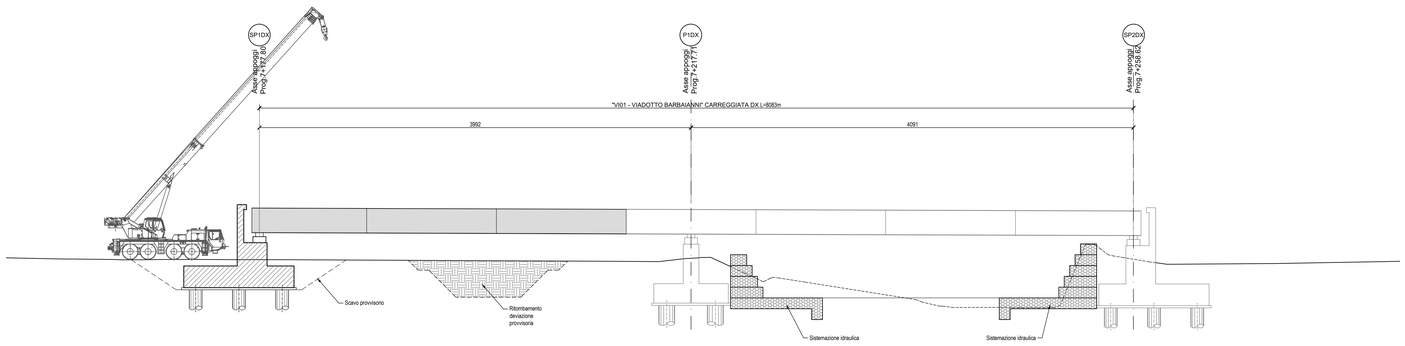

3ª FASE :
- Posa delle predalles, armatura della soletta e getti in cls
- Realizzazione opere di finitura

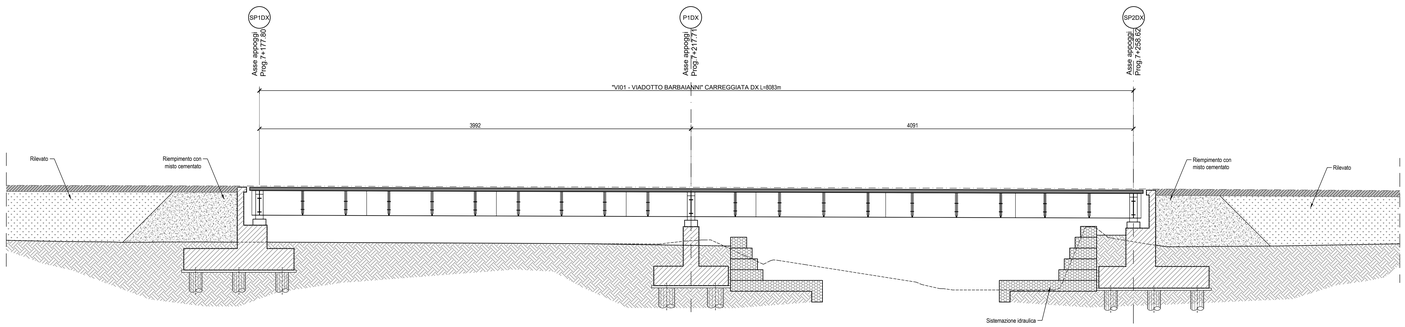

NOTE:
1) Per la tabella materiali fare riferimento all'elaborato T04EG01GENSC01;
2) La finitura viene eseguita con pannelli prefabbricati in c.a. con rivestimento in matrice cellocati in posizione tale da garantire gli spessori strutturali riportati in carpenteria e saranno completati da armatura sporgente da annegare nel calcestruzzo da gettare nella parte posteriore del pannello
3) Per i dettagli relativi alle barriere di sicurezza e le relative classi di contenimento vedere le sezioni tipo stradali e gli elaborati "Segnaletiche e barriere di sicurezza";
4) Per il sistema di smaltimento acque di piattaforma ed i relativi dettagli vedere le planimetrie idrauliche e gli elaborati di sezioni tipo;

SEQUENZA GETTI SOLETTA IMPALCATO - SEZIONE LONGITUDINALE

Scala 1:200

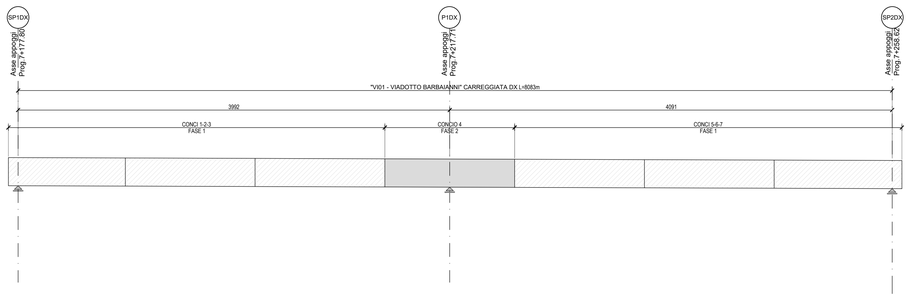

SEQUENZA GETTI SOLETTA IMPALCATO - SEZIONE TRASVERSALE

Scala 1:50

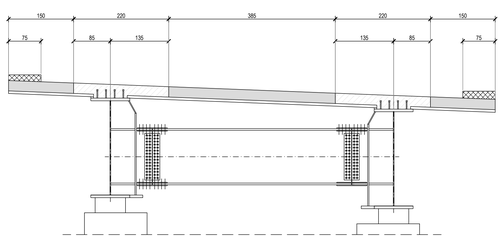

LEGENDA

- GETTO DI PRIMA FASE
- GETTO DI SECONDA FASE
- GETTO DI TERZA FASE

N.B.: IL GETTO DELLA PARTE A SBALZO (2° FASE) ANDRA' EFFETTUATO SOLO DOPO CHE IL CALCESTRUZZO DI PRIMA FASE AVRA' RAGGIUNTO UNA RESISTENZA Rck ≥ 25 MPa
Il POSIZIONAMENTO DELLA VELETTA DOVRA' AVVENIRE PRIMA DEL GETTO DI TERZA FASE

anas
GRUPPO FS ITALIANE

Direzione Progettazione e Realizzazione Lavori

ITINERARIO RAGUSA-CATANIA

Collegamento viario compreso tra lo Svincolo della S.S. 514 "di Chiaramonte" con la S.S. 115 e lo Svincolo della S.S. 194 "Ragusana"

LOTTO 4 - Dallo svincolo n. 8 "Francofonte" (compreso) allo svincolo della "Ragusana"(escluso)

PROGETTO ESECUTIVO

COD. PA898

PROGETTAZIONE: ATI SINTAGMA - GP INGEGNERIA - COOPROGETTI -GDG - ICARIA - OMNISERVICE

PROGETTISTA RESPONSABILE DELL'INTEGRAZIONE DELLE PRESTAZIONI SPECIALISTICHE:
Dott. Ing. Nando Granieri
Ordine degli Ingegneri della Prov. di Perugia n° A351

ORDINE DEGLI INGEGNERI PROV. DI PERUGIA
SETTORE CIVILE E AMBIENTALE
SETTORE INDUSTRIALE
SETTORE DELL'INFORMAZIONE
DOTTORE INGEGNERE
NAZZARENO GRANIERI
N° 351

IL GEOLOGO:
Dott. Geol. Giorgio Cerquiglini
Ordine dei Geologi della Regione Umbria n° 108

IL COORDINATORE PER LA SICUREZZA IN FASE DI PROGETTAZIONE:
Dott. Ing. Filippo Pambianco
Ordine degli Ingegneri della Provincia di Perugia n° A1373

VISTO IL RESPONSABILE DEL PROCEDIMENTO
Dott. Ing. Luigi Mupo

IL GRUPPO DI PROGETTAZIONE:

MANDATARIA:
Sintagma
Dott. Ing. N.Granieri — Dott. Ing. M.Abram
Dott. Ing. G.Fabbri — Dott. Ing. A.Cantarano
Dott. Ing. V.Truffini — Dott. Ing. M.Briganti Botta
Dott. Arch. A.Bracchini — Dott. Ing. L.Gagliardini
Dott. Ing. L.Nani — Dott. Geol. G.Cerquiglini

MANDANTI:
GP INGEGNERIA
Dott. Ing. G.Guiducci — Dott. Ing. G.Lucibello
Dott. Ing. A.Signorelli — Dott. Arch. G.Guastella
Dott. Ing. E.Moscatelli — Dott. Geol. M.Leonardi
Dott. Ing. A.Bella — Dott. Ing. C.Paparelle
COOPROGETTI
Dott. Arch. E.A.E.Crimi — Dott. Ing. L.Ragnacci
Dott. Ing. M.Fiarelli — Dott. Arch. A.Strati
Dott. Ing. A.Cavallaro — Archeol. M.G.Liseno
Dott. Ing. D.Pellegrino
GEOTECHNICAL DESIGN GROUP
Dott. Ing. D.Carlaccini — Dott. Ing. F.Aloe
Dott. Ing. S.Sacconi — Dott. Ing. A.Salvemini
Dott. Ing. C.Consorti
ICARIA
Dott. Ing. V.Robiciani — Dott. Ing. G.Verri Suppiliti
Dott. Ing. D.Pulli — V.Piunno
Dott. Ing. F.Macchioni — Geom. C.Sugaroni
OMNISERVICE INGEGNERIA
Dott. Ing. P.Agnello

TTO:
ORDINE degli INGEGNERI PROV. di TERNI
Ing. Sergio CASTELLANI
Settore Civile e Ambientale
Sez. A
Iscrizione n. A844
Provincia di Terni

VIADOTTI
VIADOTTO BARBAIANNI - CARR. DX
Fasi costruttive

CODICE PROGETTO		NOME FILE	REVISIONE	SCALA:
PROGETTO: LO408Z — LIV. PROG.: E — N. PROG.: 2101		T04VI01STRPE01B — CODICE ELAB.: T04VI01STRPE01	B	1:200

REV.	DESCRIZIONE	DATA	REDATTO	VERIFICATO	APPROVATO
B	Revisione a seguito istruttoria Anas	Set. 2021	S.Pieroni	F. Durastanti	N.Granieri
A	Emissione	Giu. 2021	S.Pieroni	F. Durastanti	N.Granieri