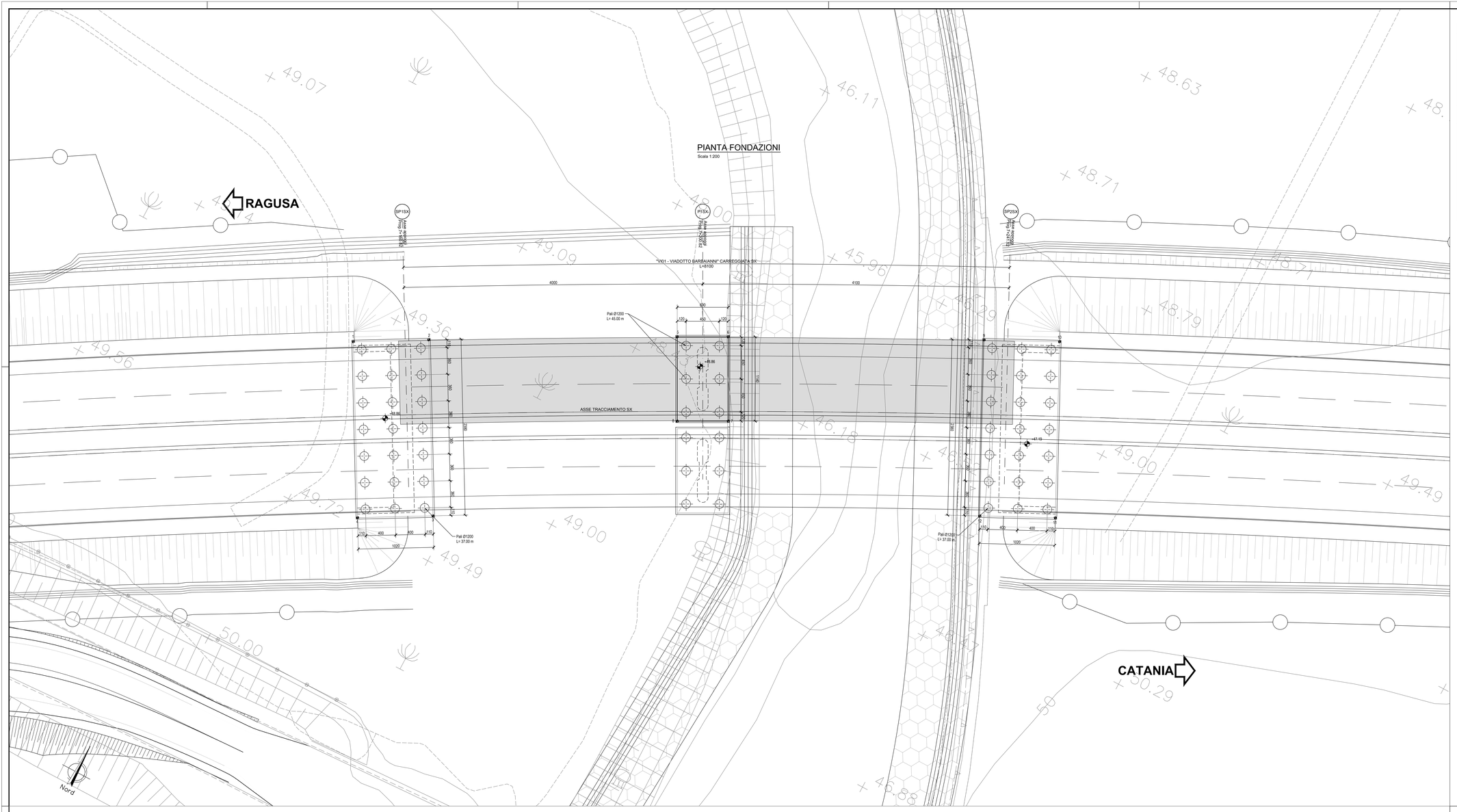

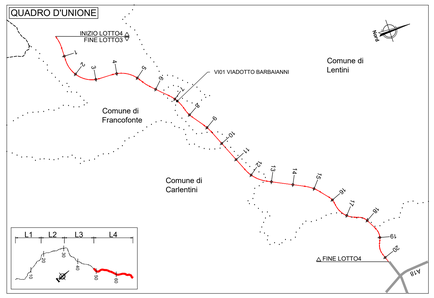

PUNTI	COORDINATE X,Y - FOND SP1	
	X(EST)	Y(NORD)
1	2512926.5482	4123625.2577
2	2512935.4316	4123630.2702
3	2512947.1275	4123609.5423
4	2512938.2441	4123604.5298

PUNTI	COORDINATE X,Y PILA 1	
	X(EST)	Y(NORD)
5	2512964.8737	4123646.4382
6	2512970.9621	4123649.6850
7	2512976.3263	4123639.6260
8	2512970.2379	4123636.3792

PUNTI	COORDINATE X,Y - FOND SP2	
	X(EST)	Y(NORD)
9	2513001.686	4123665.5871
10	2513010.8007	4123670.1656
11	2513021.484	4123648.8981
12	2513012.3693	4123644.3196

NOTE:
1) Per la tabella materiali fare riferimento all'elaborato T04EG01GENSC01;
2) La fodrura viene eseguita con pannelli prefabbricati in c.a. con rivestimento in matrice collocati in posizione tale da garantire gli spessori strutturali riportati in carpenteria e saranno completati da armatura sporgente da annegare nel calcestruzzo da gettare nella parte posteriore del pannello;
3) Per i dettagli relativi alle barriere di sicurezza e le relative classi di contenimento vedere le sezioni tipo stradali e gli elaborati "Segnaletiche e barriere di sicurezza";
4) Per il sistema di smaltimento acque di piattaforma ed i relativi dettagli vedere le
planimetrie idrauliche e gli elaborati di sezioni tipo;

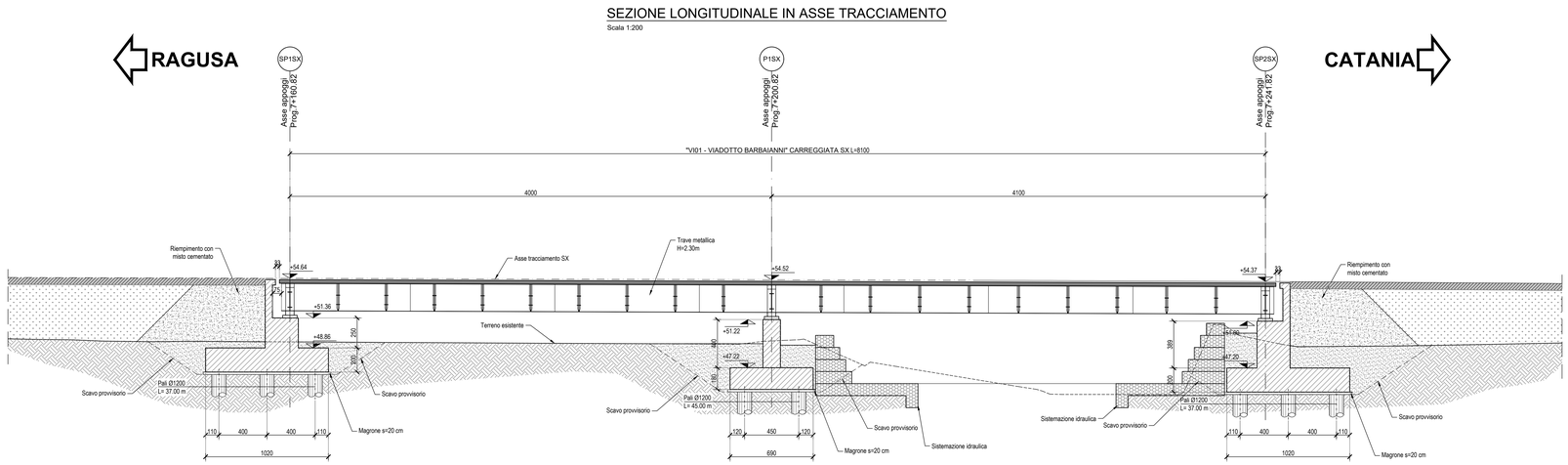

anas
GRUPPO FS ITALIANE

Direzione Progettazione e Realizzazione Lavori

ITINERARIO RAGUSA-CATANIA

Collegamento viario compreso tra lo Svincolo della S.S. 514 "di Chiaramonte" con la S.S. 115 e lo Svincolo della S.S. 194 "Ragusana"

LOTTO 4 - Dallo svincolo n. 8 "Francofonte" (compreso) allo svincolo della "Ragusana"(escluso)

PROGETTO ESECUTIVO

COD. PA898

PROGETTAZIONE: ATI SINTAGMA - GP INGEGNERIA - COOPROGETTI -GDG - ICARIA - OMNISERVICE

PROGETTISTA RESPONSABILE DELL'INTEGRAZIONE DELLE PRESTAZIONI SPECIALISTICHE:
Dott. Ing. Nando Granieri
Ordine degli Ingegneri della Prov. di Perugia n° A351

ORDINE DEGLI INGEGNERI DELLA PROVINCIA DI PERUGIA
Dott. Ing. NANDO GRANIERI
SETTORE CIVILE E AMBIENTALE
SETTORE INDUSTRIALE
SETTORE DELL'INFORMAZIONE
ISCRITTO AL N. A351

IL GRUPPO DI PROGETTAZIONE:

MANDATARIA:
Sintagma

Dott. Ing. N.Granieri	Dott. Ing. M.Abram
Dott. Ing. F.Durastanti	Dott. Ing. F.Pambianco
Dott. Ing. V.Truffini	Dott. Ing. M.Bringanti Botta
Dott. Ing. F.Macchioni	Dott. Arch. L.Saladini
Dott. Ing. L.Nani	Dott. Geol. G.Carlaughini

MANDANTI:

Dott. Ing. G.Galluccci	Dott. Ing. G.Lucibello
Dott. Ing. A.Signorelli	Dott. Arch. G.Guastella
Dott. Ing. E.Moscatelli	Dott. Geol. M.Leonardi
Dott. Ing. A.Bella	Dott. Ing. G.Parlante
Dott. Arch. M.Cirino	Dott. Ing. L.Ragnacci
Dott. Arch. M.Fiorilli	Dott. Arch. C.Mariotti
Dott. Arch. F.Ghinelli	Archeol. M.G.Liseno
Dott. Ing. D.Pelle	

IL GEOLOGO:
Dott. Geol. Giorgio Cerquiglini
Ordine dei Geologi della Regione Umbria n° 108

Dott. Ing. D.Cariaccirio	Dott. Ing. F.Aloe
Dott. Ing. S.Sacconi	Dott. Ing. A.Salvemini
Dott. Ing. C.Consorti	
Dott. Ing. V.Robaciani	Dott. Ing. G.Vevmi Supplizi
Dott. Ing. G.Pulli	Dott. Ing. V.Piunno
Dott. Ing. F.Macchioni	Geom. C.Sugaroni
Dott. Ing. P.Agnello	

IL COORDINATORE PER LA SICUREZZA IN FASE DI PROGETTAZIONE:
Dott. Ing. Filippo Pambianco
Ordine degli Ingegneri della Provincia di Perugia n° A1373

VISTO IL RESPONSABILE DEL PROCEDIMENTO
Dott. Ing. Luigi Mupo

TTO:
ORDINE degli INGEGNERI Ing. FILIPPO PAMBIANCO SEZIONE A A 844 Provincia di TERNI

VIADOTTI
VIADOTTO BARBAIANNI - CARR. SX
Pianta fondazioni e sezione longitudinale

CODICE PROGETTO	NOME FILE	REVISIONE	SCALA:
PROGETTO L0408Z LIV. PROG. E N. PROG. 2101	T04V02STRD01C CODICE ELAB. T04VI02STRD01	C	1:200

REV.	DESCRIZIONE	DATA	REDATTO	VERIFICATO	APPROVATO
C	Revisione a seguito di Rapporto di Verifica	Nov 2021	S.Placidi	F. Durastanti	N.Granieri
B	Revisione a seguito istruttoria Anas	Set 2021	S.Placidi	F. Durastanti	N.Granieri
A	Emissione	Giu 2021	S.Placidi	F. Durastanti	N.Granieri