PIANTA PREDALLES

Scala 1:100

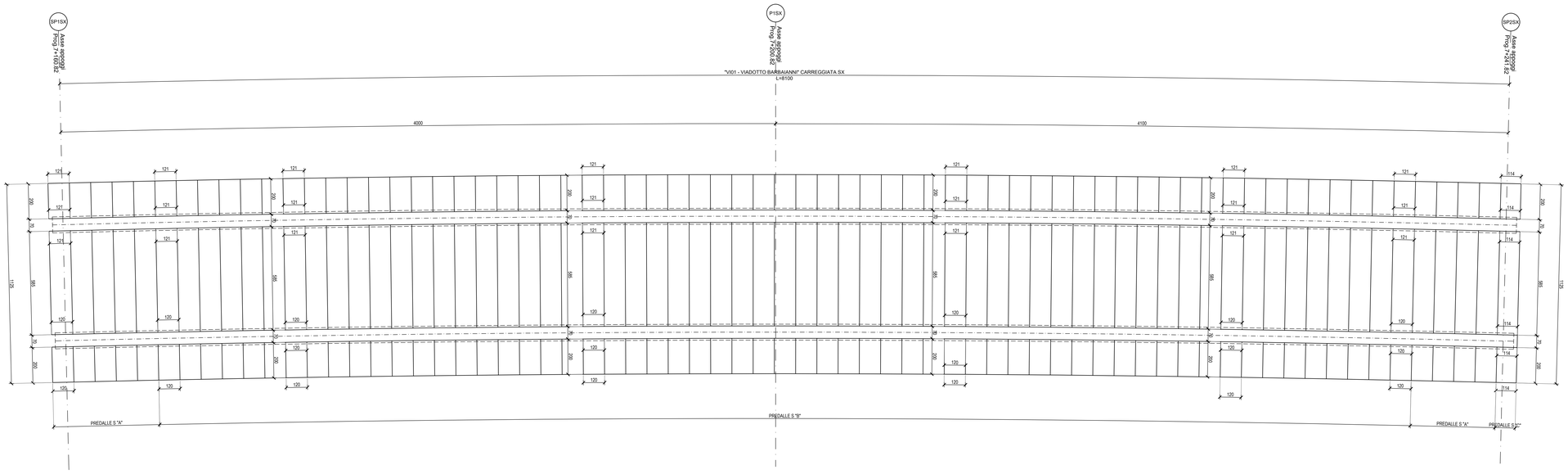

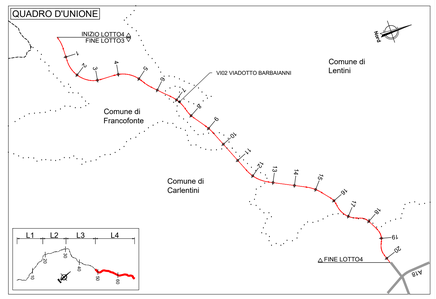

PREDALLES
Pianta PREDALLES tipo A (totale N°9)

Scala 1:50

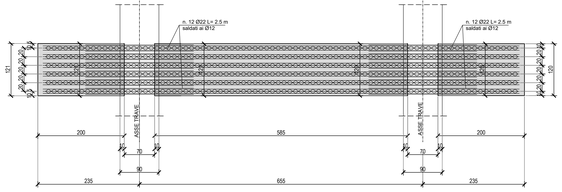

PREDALLES
Pianta PREDALLES tipo B (totale N°59)

Scala 1:50

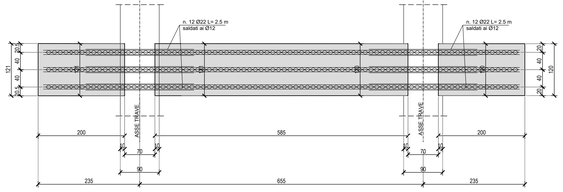

PREDALLES
Pianta PREDALLES tipo C (totale N°1)

Scala 1:50

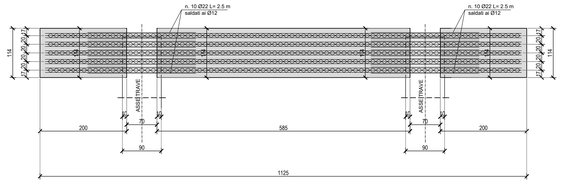

NOTE:
1) Per la tabella materiali fare riferimento all'elaborato T04EG01GENSC01;
2) La finitura viene eseguita con pannelli prefabbricati in c.a. con rivestimento in matrice collocati in posizione tale da garantire gli spessori strutturali riportati in carpenteria e saranno completati da armatura sporgente da annegare nel calcestruzzo da gettare nella parte posteriore del pannello;
3) Per i dettagli relativi alle barriere di sicurezza e le relative classi di contenimento vedere le sezioni tipo stradali e gli elaborati "Segnaletiche e barriere di sicurezza";
4) Per il sistema di smaltimento acque di piattaforma ed i relativi dettagli vedere le planimetrie idrauliche e gli elaborati di sezioni tipo.

Predalles
Sezione trasversale tipo

Scala 1:25

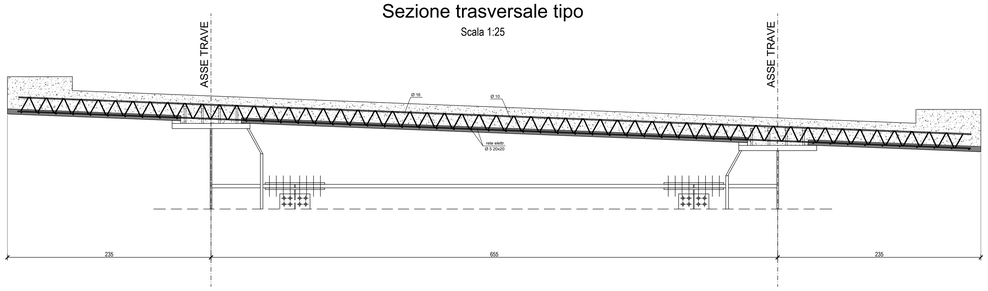

Predalles A
Particolare traliccio

Scala 1:25

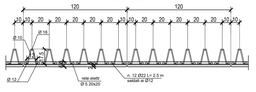

Predalles B
Particolare traliccio

Scala 1:25

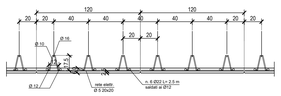

Predalles
Dettaglio appoggio predalles

Scala 1:25

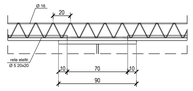

anas
GRUPPO FS ITALIANE

Direzione Progettazione e Realizzazione Lavori

ITINERARIO RAGUSA-CATANIA

Collegamento viario compreso tra lo Svincolo della S.S. 514 "di Chiaramonte" con la S.S. 115 e lo Svincolo della S.S. 194 "Ragusana"

LOTTO 4 - Dallo svincolo n. 8 "Francofonte" (compreso) allo svincolo della "Ragusana"(escluso)

PROGETTO ESECUTIVO — COD. PA898

PROGETTAZIONE: ATI SINTAGMA - GP INGEGNERIA - COOPROGETTI -GDG - ICARIA - OMNISERVICE

PROGETTISTA RESPONSABILE DELL'INTEGRAZIONE DELLE PRESTAZIONI SPECIALISTICHE:
Dott. Ing. Nando Granieri
Ordine degli Ingegneri della Prov. di Perugia n° A351

ORDINE DEGLI INGEGNERI DELLA PROVINCIA DI PERUGIA
Dott. Ing. NANDO GRANIERI
SETTORE CIVILE E AMBIENTALE
SETTORE INDUSTRIALE
SETTORE DELL'INFORMAZIONE

IL GEOLOGO:
Dott. Geol. Giorgio Cerquiglini
Ordine dei Geologi della Regione Umbria n° 108

IL COORDINATORE PER LA SICUREZZA IN FASE DI PROGETTAZIONE:
Dott. Ing. Filippo Pambianco
Ordine degli Ingegneri della Provincia di Perugia n° A1373

VISTO IL RESPONSABILE DEL PROCEDIMENTO
Dott. Ing. Luigi Mupo

IL GRUPPO DI PROGETTAZIONE:

MANDATARIA: Sintagma
Dott. Ing. N.Granieri — Dott. Ing. M.Abram
Dott. Ing. F.Durastanti — Dott. Ing. G.Marcianò
Dott. Ing. V.Truffini — Dott. Ing. M.Brugnoli Botta
Dott. Arch. A.Bracchini — Dott. Ing. L.Gagliardino
Dott. Ing. L.Nani — Dott. Geol. S.Cerquiglini

MANDANTI: GP INGEGNERIA
Dott. Ing. G.Guiducci — Dott. Ing. G.Lucibello
Dott. Ing. A.Signorelli — Dott. Arch. G.Guastella
Dott. Ing. M.Cavallotti — Dott. Ingegnere A.Pizzuto
Dott. Ing. A.Bella — Dott. Ing. G.Paparelle
Dott. Arch. E.A.E.Crimi — Dott. Ing. L.Ragnacci
Dott. Ing. M.Pavitti — Dott. Arch. A.Strati
Dott. Arch. P.Ghirelli — Architect. M.G.Liseno
Dott. Ing. D.Tiberi
Dott. Ing. D.Carlaccini — Dott. Ing. F.Aloe
Dott. Ing. S.Sarconi — Dott. Ing. A.Salvemini
Dott. Ing. C.Consorti
Dott. Ing. V.Rotisciani — Dott. Ing. G.Verini Supplizi
Dott. Ing. G.Pulli — Dott. Ing. V.Pluvino
Dott. Ing. F.Macchioni — Geom. C.Sugaroni
Dott. Ing. P.Agnello

IL RESPONSABILE DI PROGETTO:
ORDINE DEGLI INGEGNERI DELLA PROVINCIA DI PERUGIA
Ing. Luigi Mupo
Settore Civile e Ambientale
Settore Industriale
Settore dell'Informazione
Sezione A
A 644
Provincia di TERNI

VIADOTTI
VIADOTTO BARBAIANNI - CARR. SX
Predalles - Pianta sezione e particolari

CODICE PROGETTO	NOME FILE	REVISIONE	SCALA:
PROGETTO L0408Z — LIV. PROG. E — N. PROG. 2101	T04VI02STRDC04B — CODICE ELAB. T04VI02STRDC04	B	Varie

REV.	DESCRIZIONE	DATA	REDATTO	VERIFICATO	APPROVATO
B	Revisione a seguito di Rapporto di Verifica	Nov. 2021	S.Pisciotti	F. Durastanti	N.Granieri
A	Emissione	Set. 2021	S.Pisciotti	F. Durastanti	N.Granieri