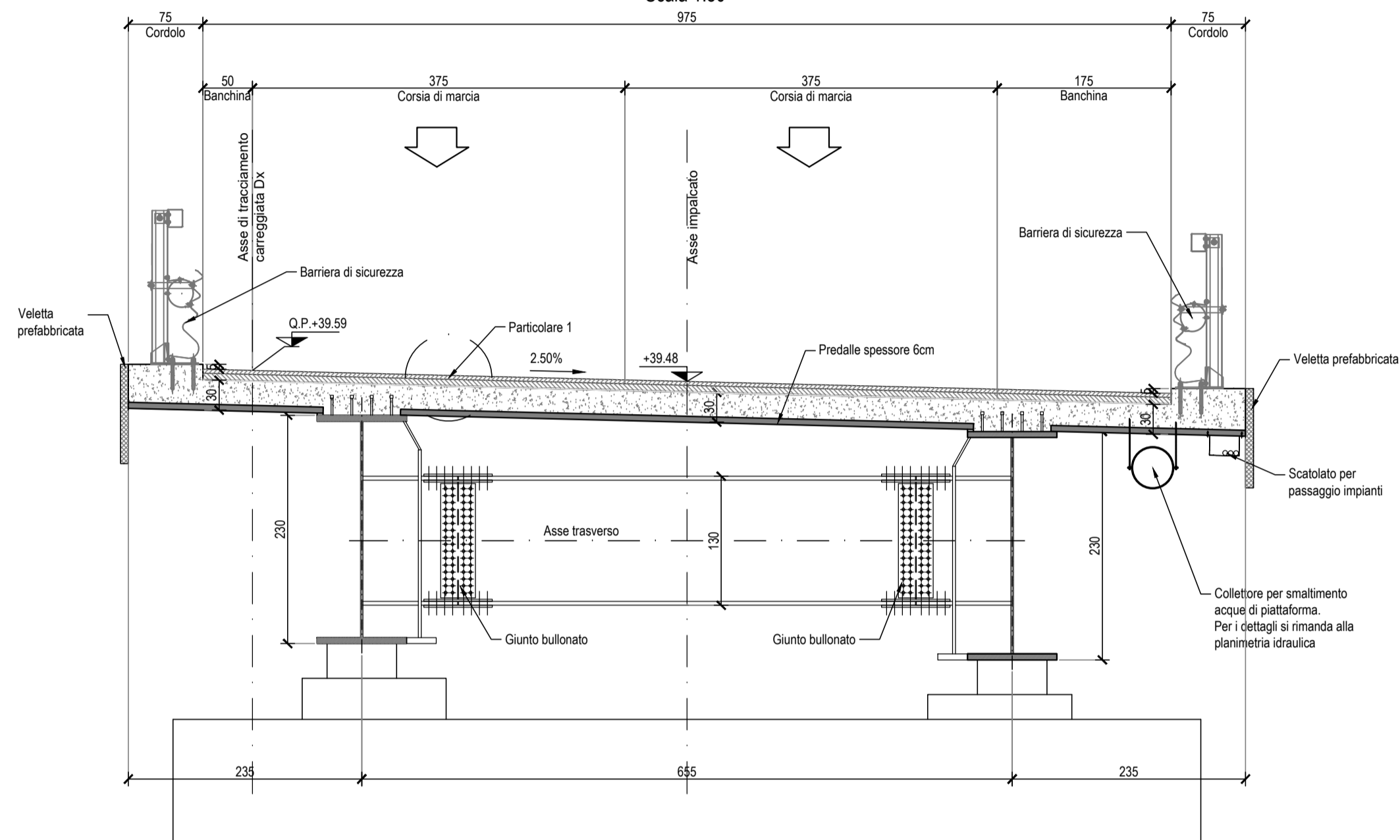


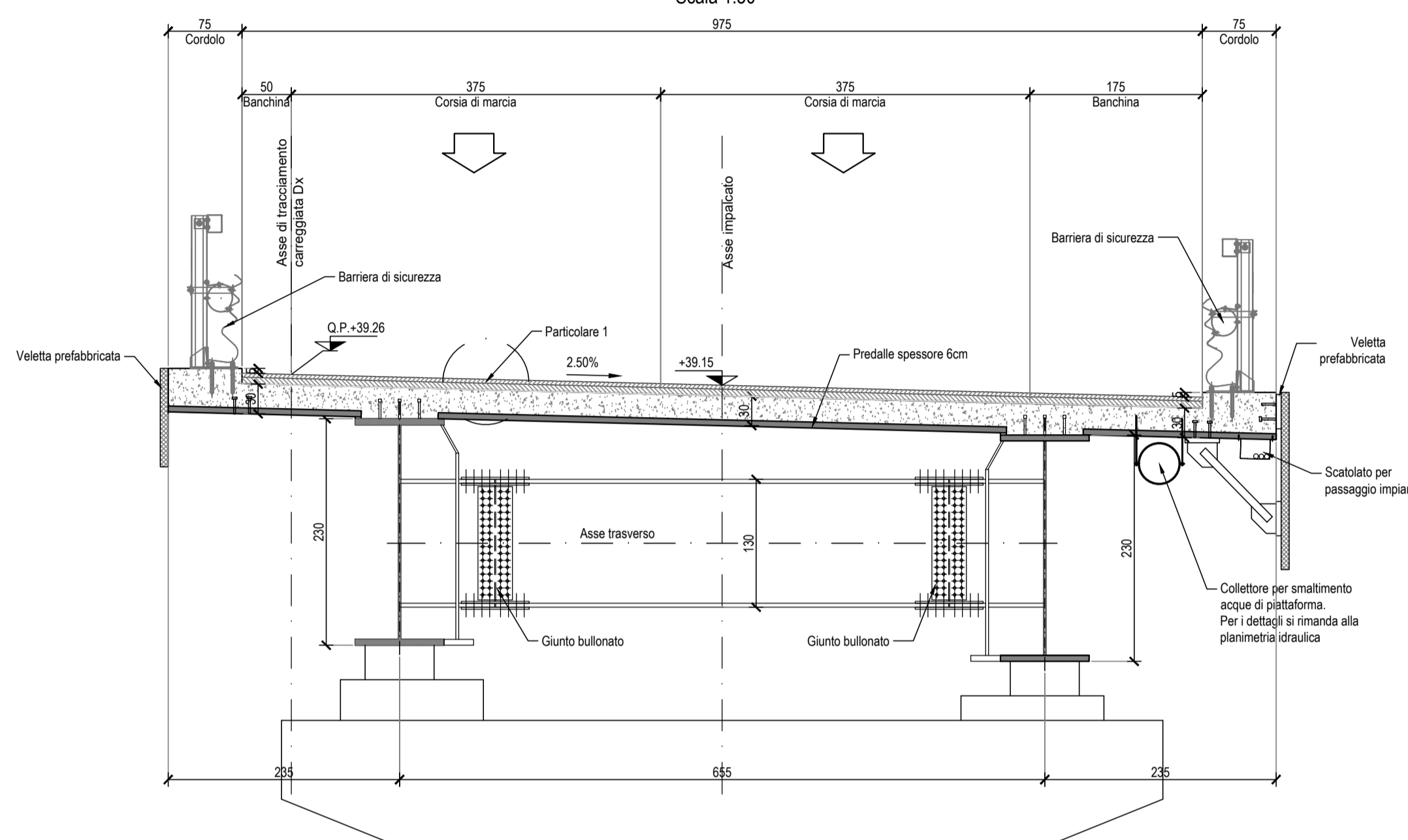
Sezione trasversale su spalla 1

Scala 1:50



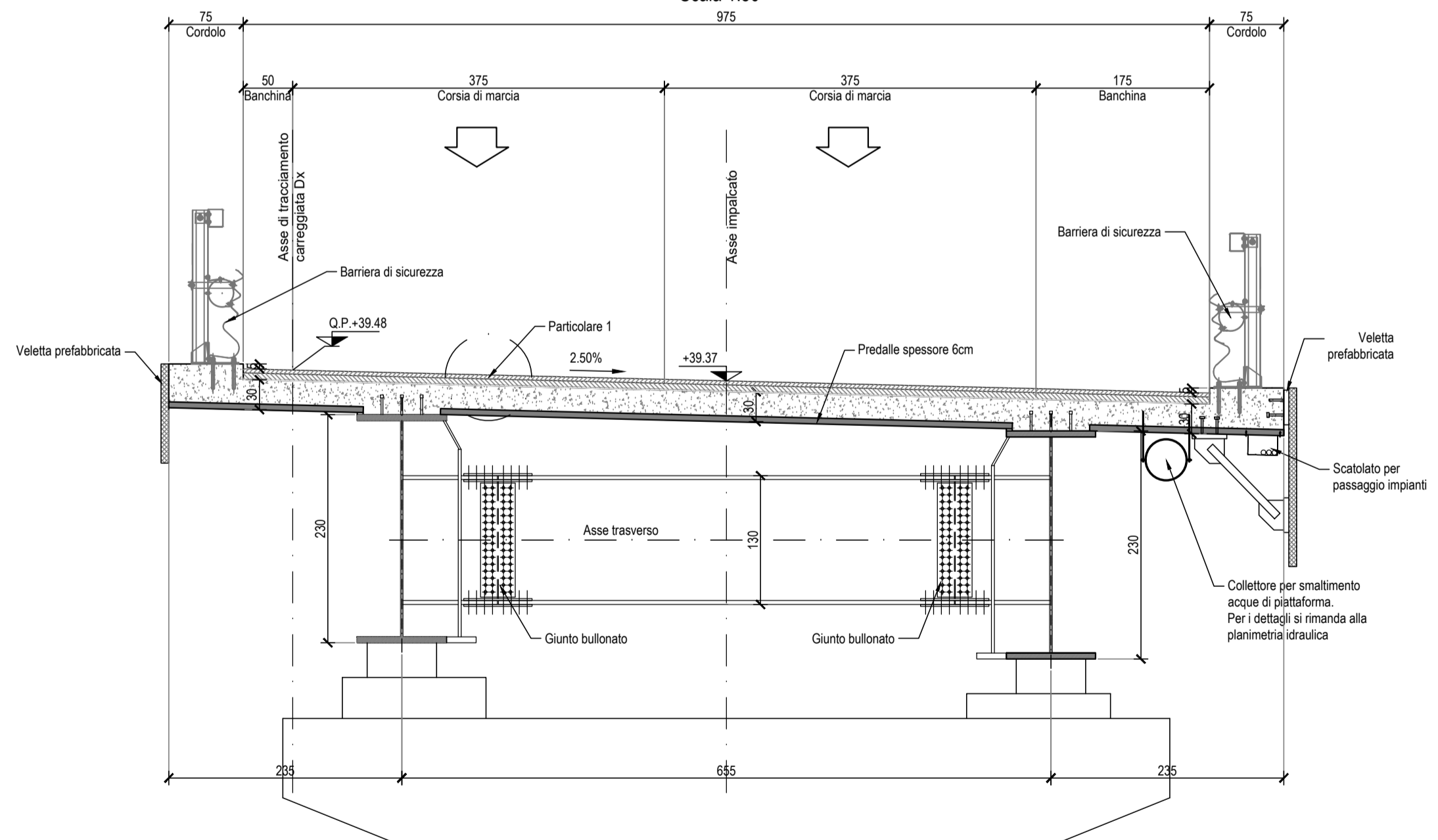
Sezione trasversale su pila 2 sx

Scala 1:50



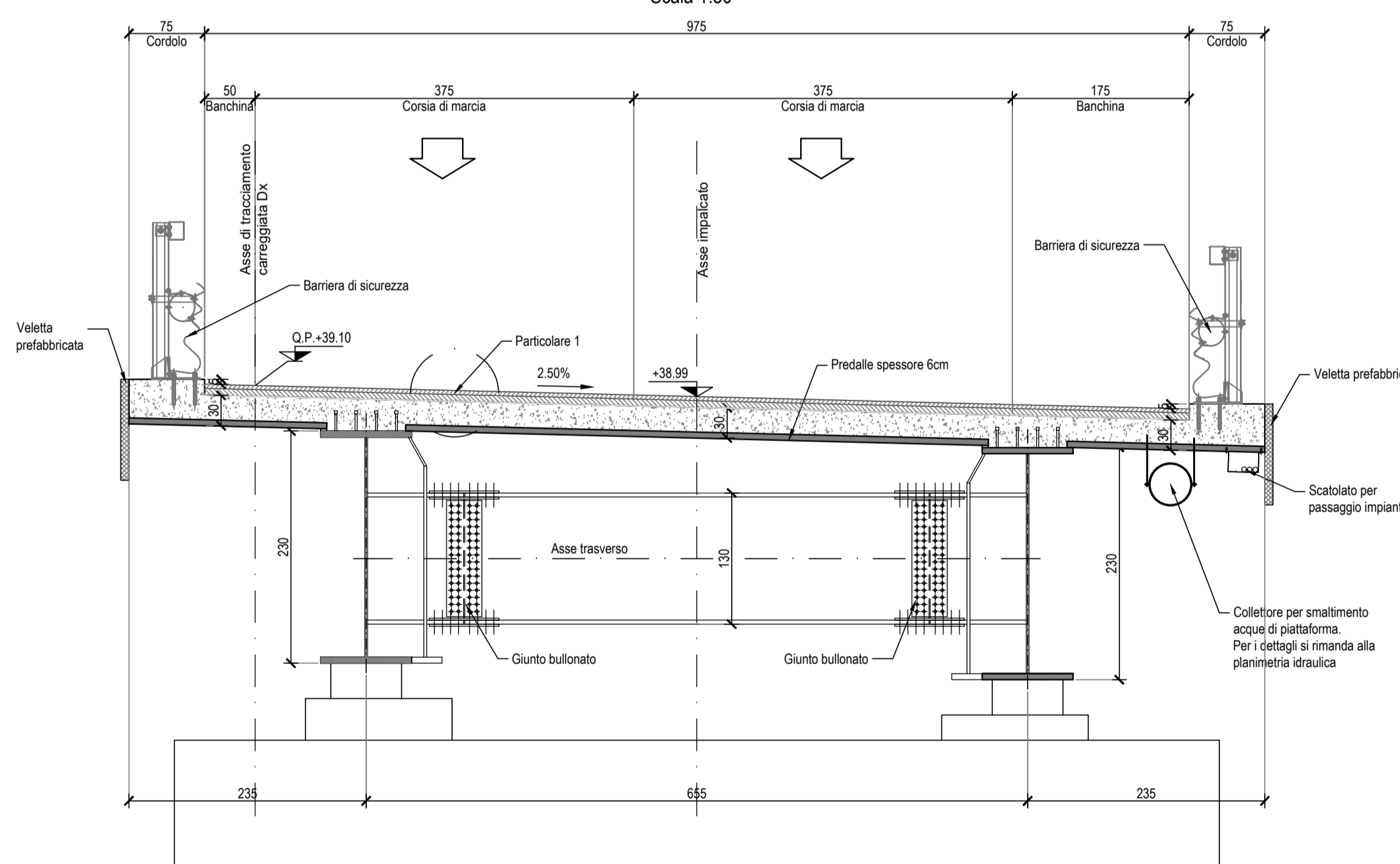
Sezione trasversale su pila 1 sx

Scala 1:50



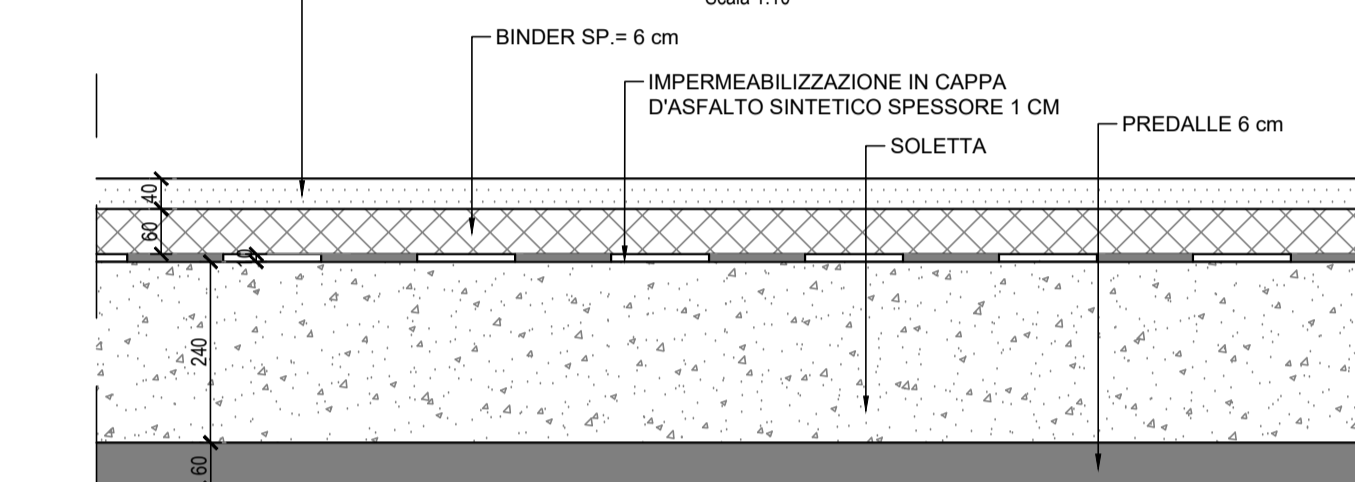
Sezione trasversale su spalla 2

Scala 1:50



Particolare 1 Dettaglio pavimentazione

Scala 1:10



NOTE:  
 1) Per la tabella materiali fare riferimento all'elaborato TMEG01GENSC01;  
 2) La finitura viene eseguita con pannelli prefabbricati in c.a. con rivestimento in matrice collocati in posizione tale da garantire gli spessori strutturali riportati in carpenteria e saranno completati da armatura sporgente da armare nel calcestruzzo da gettare nella parte posteriore del pannello;  
 3) Per i dettagli relativi alle barriere di sicurezza e le relative classi di contenimento vedere le sezioni tipo stradali e gli elaborati "Segnaletiche e barriere di sicurezza";  
 4) Per il sistema di smaltimento acque di piattaforma ed i relativi dettagli vedere le planimetrie idrauliche e gli elaborati di sezioni tipo.

**Anas**  
GRUPPO FS ITALIANE

**Direzione Progettazione e Realizzazione Lavori**

**ITINERARIO RAGUSA-CATANIA**  
 Collegamento viario compreso tra lo Svincolo della S.S. 514 "di Chiaramonte" con la S.S. 115 e lo Svincolo della S.S. 194 "Ragusana"  
 LOTTO 4 - Dallo svincolo n. 8 "Francofonte" (compreso) allo svincolo della "Ragusana"(escluso)

**PROGETTO ESECUTIVO** COD. **PA898**

PROGETTAZIONE: ATI SINTAGMA - GP INGEGNERIA - COOPROGETTI-GDG - ICARIA - OMNISERVICE

PROGETTISTA RESPONSABILE DELL'INTEGRAZIONE DELLE PRESTAZIONI SPECIALISTICHE:  
 Dott. Ing. Nando Granieri  
 Ordine degli Ingegneri della Prov. di Perugia n° A351

IL GEOLOGO:  
 Dott. Geol. Giorgio Cerquiglini  
 Ordine dei Geologi della Regione Umbria n° 108

IL COORDINATORE PER LA SICUREZZA IN FASE DI PROGETTAZIONE:  
 Dott. Ing. Filippo Pambianco  
 Ordine degli Ingegneri della Provincia di Perugia n° A1373

VISTO IL RESPONSABILE DEL PROCEDIMENTO  
 Dott. Ing. Luigi Mupo

IL GRUPPO DI PROGETTAZIONE:  
**Sintagma**  
 Dott. Ing. N. Granieri, Dott. Ing. F. Durastanti, Dott. Ing. V. Truffelli, Dott. Arch. A. Bracchini, Dott. Geol. L. Nani

MANDANTIS:  
**GP Ingegneria**  
 Dott. Ing. G. Guinducci, Dott. Ing. E. Moscarelli, Dott. Ing. A. Bela  
**COOPROGETTI**  
 Dott. Arch. E. A. E. Cimi, Dott. Ing. M. Pianelli, Dott. Arch. P. Ghirelli, Dott. Ing. D. Pelle  
**ICARIA**  
 Dott. Ing. D. Caracciolo, Dott. Ing. S. Saccorri, Dott. Ing. C. Consorti  
**OMNISERVICE**  
 Dott. Ing. V. Rotocianni, Dott. Ing. G. Puli, Dott. Ing. F. Mascioli, Dott. Ing. P. Agnello

CRONIS degli INGEGNERI  
 Dott. Ing. M. Abram, Dott. Arch. F. Pambianco, Dott. Ing. M. Bigazzi Botta, Dott. Ing. L. Gagliardini, Dott. Geol. G. Cerquiglini, Dott. Ing. G. Lucibello, Dott. Arch. G. Guastella, Dott. Geol. M. Leonardi, Dott. Ing. G. Parente, Dott. Ing. L. Ragnacci, Dott. Arch. A. Strati, Dott. Arch. M. G. Liseno, Dott. Ing. F. Aioe, Dott. Ing. A. Salvemini, Dott. Ing. G. Veneri Supplizi, Dott. Ing. V. Parnico, Dott. Geom. C. Sugaroni

**VIADOTTI VIADOTTO MARGI - CARR. DX**  
Sezioni trasversali

CODICE PROGETTO	NOME FILE	REVISIONE	SCALA:
PROGETTO LIV. PROG. N. PROC. <b>L0408Z E 2101</b>	TD4VI03STRSZ01B		
CODICE ELAB. <b>T04VI03STRSZ01</b>		<b>B</b>	1:50
<b>B</b>	Revisione a seguito istruttoria Anas	Set 2021	S. Plocidi, F. Durastanti, N. Granieri
<b>A</b>	Emissione	Giù 2021	S. Plocidi, F. Durastanti, N. Granieri
REV.	DESCRIZIONE	DATA	REDATTO VERIFICATO APPROVATO