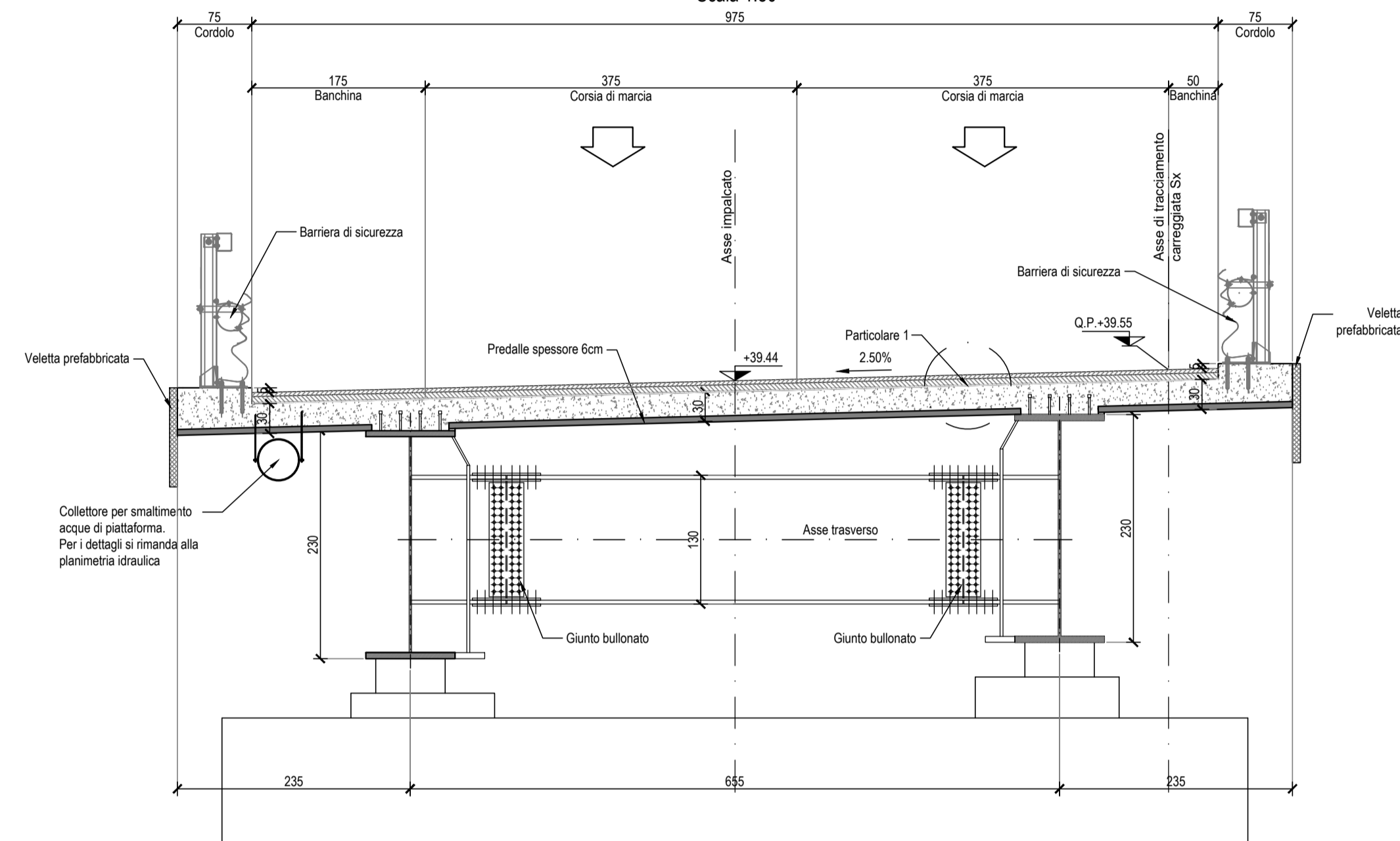


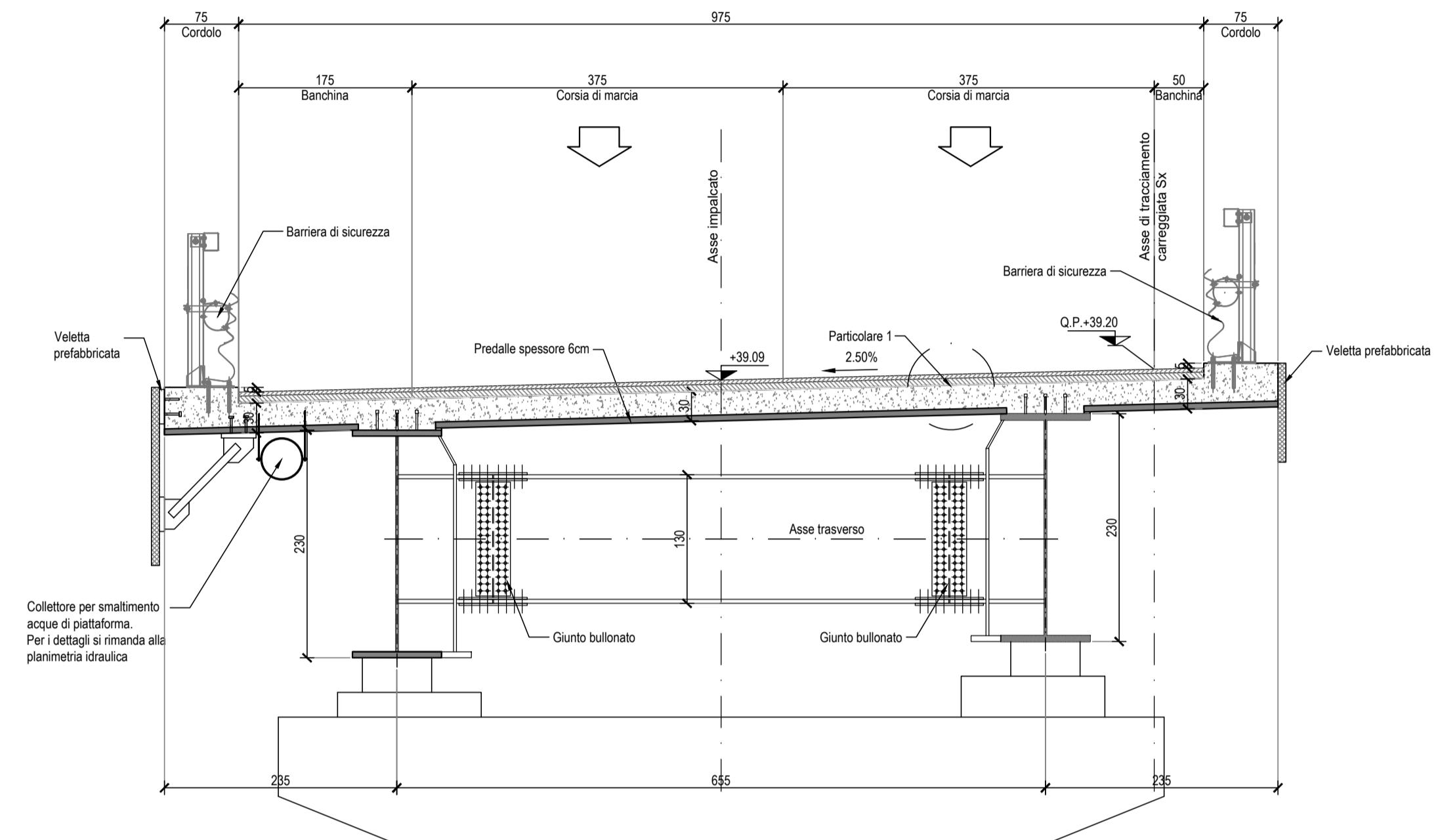
Sezione trasversale su spalla 1

Scala 1:50



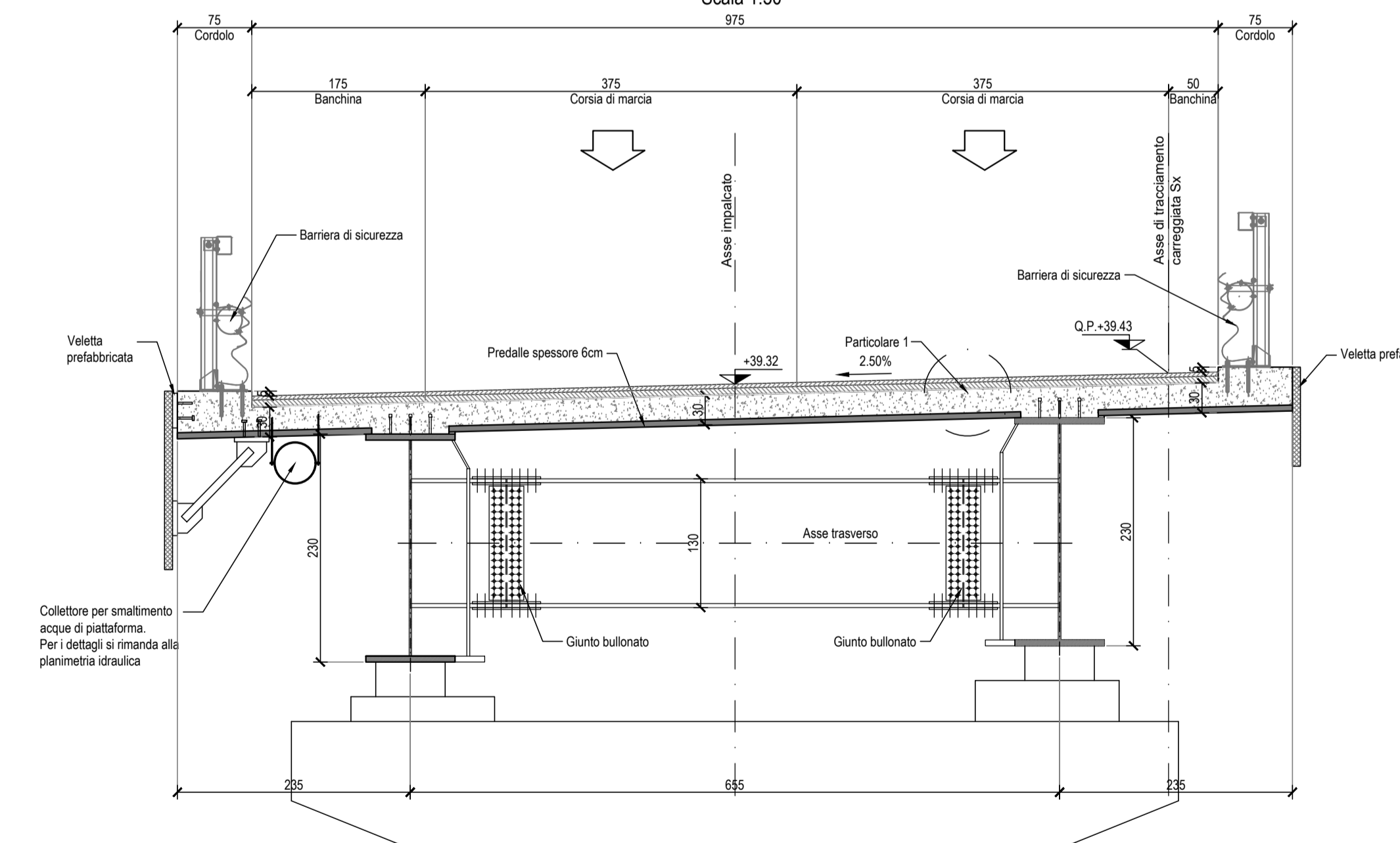
Sezione trasversale su pila2 sx

Scala 1:50



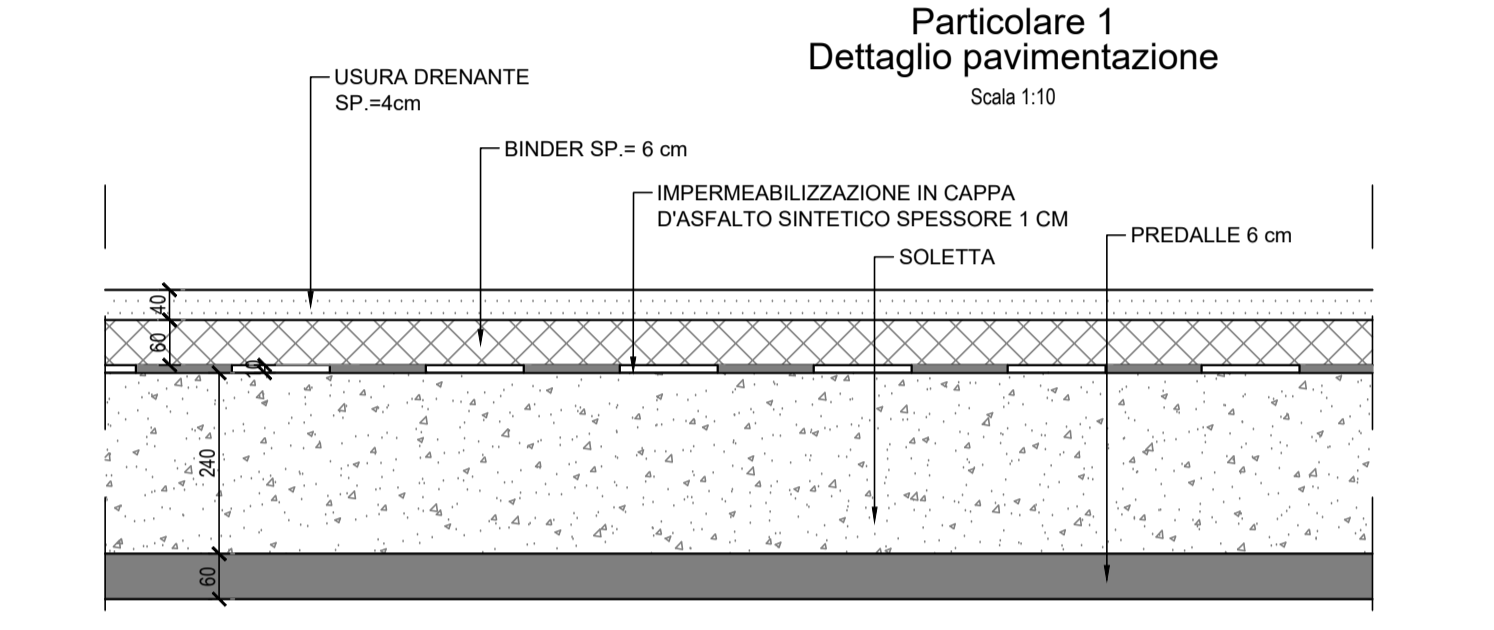
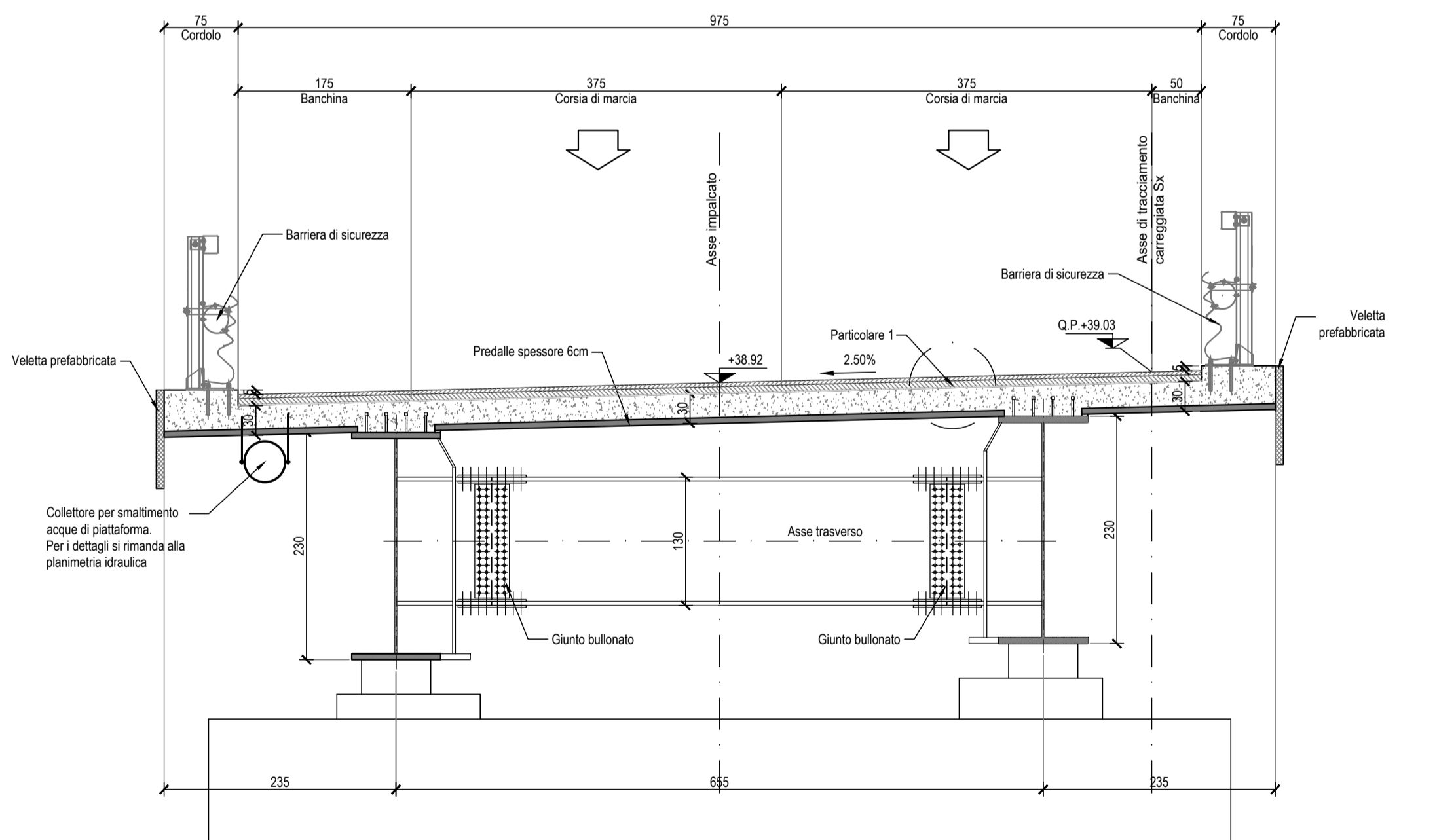
Sezione trasversale su pila1 sx

Scala 1:50



Sezione trasversale su spalla 2

Scala 1:50



- NOTE:
- 1) Per la tabella materiali fare riferimento all'elaborato T04E01GENSC01;
 - 2) La finitura viene eseguita con pannelli prefabbricati in c.a. con investimento in matrici collocati in posizione tale da garantire gli spessori strutturali riportati in carpenteria e saranno completati da armatura sporgente da annegare nel calcestruzzo da gettare nella parte posteriore del pannello;
 - 3) Per i dettagli relativi alle barriere di sicurezza e le relative classi di contenimento vedere le sezioni tipo stradali e gli elaborati "Segnaletiche e barriere di sicurezza";
 - 4) Per il sistema di smaltimento acque di piattaforma ed i relativi dettagli vedere le planimetrie idrauliche e gli elaborati di sezioni tipo;

Sanas
GRUPPO FS ITALIANE

Direzione Progettazione e Realizzazione Lavori

ITINERARIO RAGUSA-CATANIA
Collegamento viario compreso tra lo Svincolo della S.S. 514 "di Chiamamonte" con la S.S. 115 e lo Svincolo della S.S. 194 "Ragusana"
LOTTO 4 - Dallo svincolo n. 8 "Francoforte" (compreso) allo svincolo della "Ragusana"(escluso)

PROGETTO ESECUTIVO COD. PA898

PROGETTAZIONE: ATI SINTAGMA - GP INGEGNERIA - COOPROGETTI-GDG - ICARIA - OMNISERVICE

PROGETTISTA RESPONSABILE DELL'INTEGRAZIONE DELLE PRESTAZIONI SPECIALISTICHE:
Dott. Ing. Nando Granieri
Ordine degli Ingegneri della Prov. di Perugia n° A351

IL GEOLOGO:
Dott. Geol. Giorgio Cerquiglini
Ordine dei Geologi della Regione Umbria n° 108

IL COORDINATORE PER LA SICUREZZA IN FASE DI PROGETTAZIONE:
Dott. Ing. Filippo Pambianco
Ordine degli Ingegneri della Provincia di Perugia n° A1373

VISTO IL RESPONSABILE DEL PROCEDIMENTO
Dott. Ing. Luigi Mupo

IL GRUPPO DI PROGETTAZIONE:

MANDATARIA:
Sintagma

MANDANTI:
GP Ingegneria
Cooprogetti
Gestione Strade
ICARIA
OmniService

TTT:
Dott. Ing. M. Abram
Dott. Ing. F. Pambianco
Dott. Ing. M. Bigliani Botta
Dott. Ing. L. Giugliardi
Dott. Geol. G. Cerquiglini
Dott. Ing. G. Lucibello
Dott. Arch. G. Guastella
Dott. Geol. M. Leonardi
Dott. Ing. G. Parente
Dott. Ing. L. Ragnacci
Dott. Arch. A. Strati
Dott. Arch. M. G. Liseno
Dott. Ing. F. Aioe
Dott. Ing. A. Salvemini
Dott. Ing. G. Verini Supplizi
Dott. Ing. V. Pannoni
Dott. Ing. C. Sugaroni

CRONOMETRISTE:
Federico Durastanti
A844
Provincia di TERNI

VIADOTTI VIADOTTO MARGI - CARR. SX
Sezioni trasversali

PROGETTO	REV. PROG.	N. PROC.	NOME FILE	REVISIONE	SCALA:
LO408Z	E	2101	TD4VI04STRSZ01B	B	1:50
ELAB.			T04VI04STRSZ01		

REV.	DESCRIZIONE	DATA	REDATTO	VERIFICATO	APPROVATO
B	Revisione a seguito istruttoria Anas	Set 2021	S.Plocidi	F. Durastanti	N.Granieri
A	Emissione	Giù 2021	S.Plocidi	F. Durastanti	N.Granieri