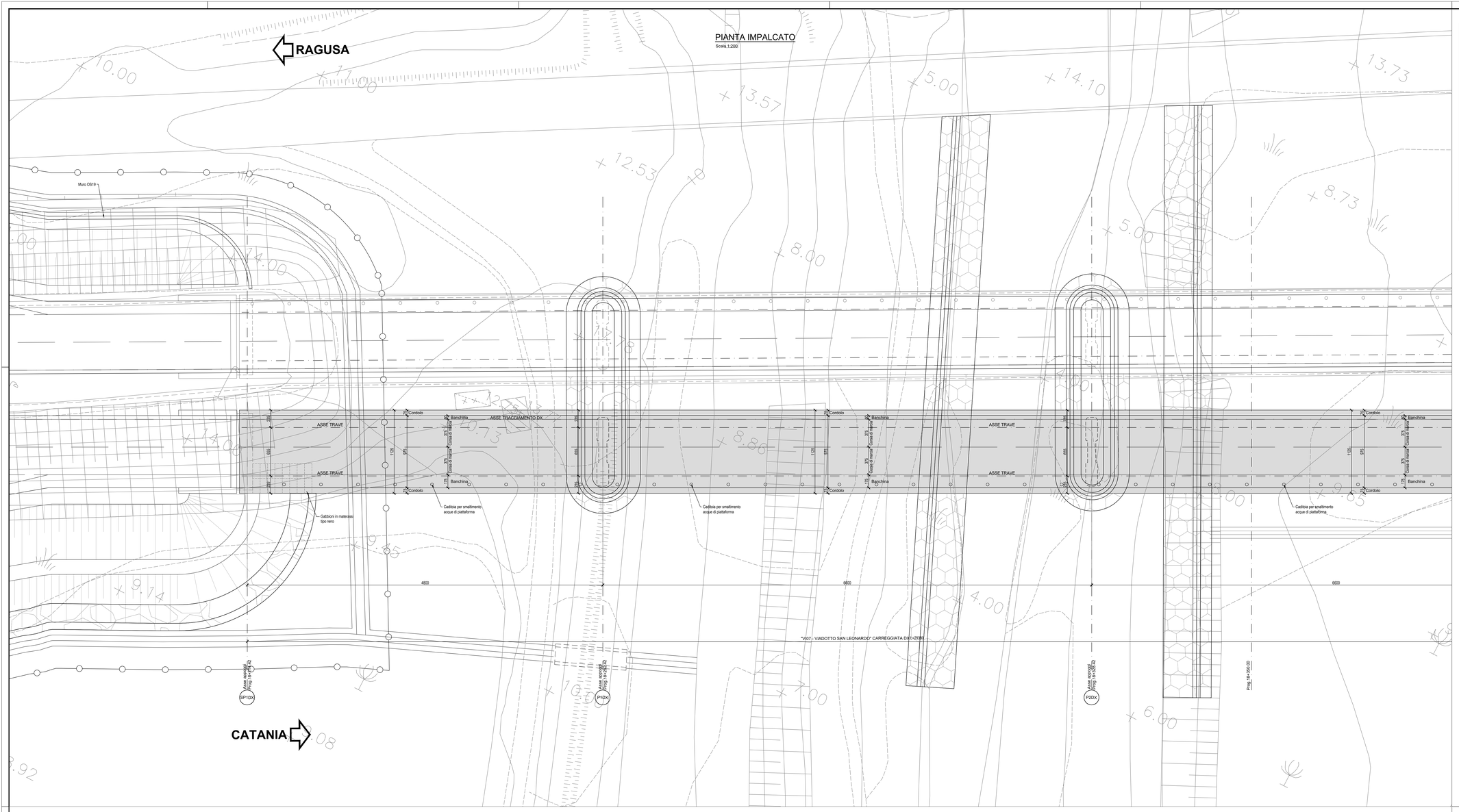

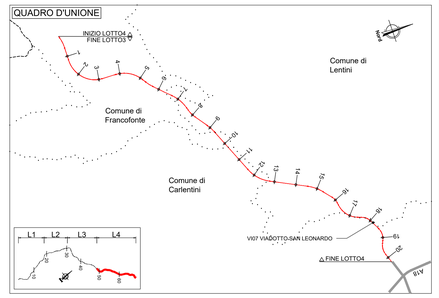

NOTE:
1) Per la tabella materiali fare riferimento all'elaborato T04EG01GENSC01;
2) La finitura viene eseguita con pannelli prefabbricati in c.a. con rivestimento in matrice collocati in posizione tale da garantire gli spessori strutturali riportati in carpenteria e saranno completati da armatura sporgente da annegare nel calcestruzzo da gettare nella parte posteriore del pannello
3) Per i dettagli relativi alle barriere di sicurezza e le relative classi di contenimento vedere le sezioni tipo stradali e gli elaborati "Segnaletiche e barriere di sicurezza";
4) Per il sistema di smaltimento acque di piattaforma ed i relativi dettagli vedere le planimetrie idrauliche e gli elaborati di sezioni tipo;

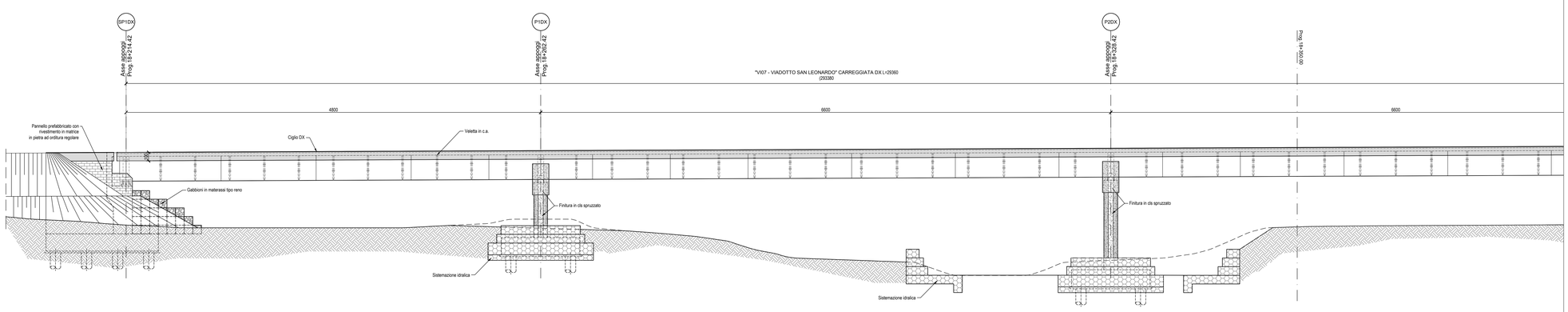

anas
GRUPPO FS ITALIANE

Direzione Progettazione e Realizzazione Lavori

ITINERARIO RAGUSA-CATANIA

Collegamento viario compreso tra lo Svincolo della S.S. 514 "di Chiaramonte" con la S.S. 115 e lo Svincolo della S.S. 194 "Ragusana"

LOTTO 4 - Dallo svincolo n. 8 "Francofonte" (compreso) allo svincolo della "Ragusana"(escluso)

PROGETTO ESECUTIVO — COD. PA898

PROGETTAZIONE: ATI SINTAGMA - GP INGEGNERIA - COOPROGETTI -GDG - ICARIA - OMNISERVICE

PROGETTISTA RESPONSABILE DELL'INTEGRAZIONE DELLE PRESTAZIONI SPECIALISTICHE:
Dott. Ing. Nando Granieri
Ordine degli Ingegneri della Prov. di Perugia n° A351

ORDINE DEGLI INGEGNERI PROV. PERUGIA — Dott. Ing. NANDO GRANIERI — Settore Civile e Ambientale, Industriale e Dell'Informazione — Iscritto all'Albo con il n° A351

IL GRUPPO DI PROGETTAZIONE:

MANDATARIA: Sintagma
Dott. Ing. N.Granieri, Dott. Ing. F.Durastanti, Dott. Ing. M.Abram, Dott. Ing. F.Pambianco, Dott. Arch. A.Bracchini, Dott. Ing. L.Nani, Dott. Ing. M.Bruscella, Dott. Ing. S.Gagliardito, Dott. Geol. G.Cerquiglini

MANDANTI: GP Ingegneria
Dott. Ing. G.Guiducci, Dott. Ing. A.Signorelli, Dott. Ing. E.Moscatelli, Dott. Ing. A.Iuliano, Dott. Arch. F.A.E.Crimi, Dott. Arch. M.Ciarlanti, Dott. Arch. P.Olivetti, Dott. Ing. D.Pelle, Dott. Ing. G.Luzzibello, Dott. Arch. G.Guastella, Dott. Geol. M.Leonardi, Dott. Ing. G.Parente

COOPROGETTI: Dott. Ing. D.Carlaccini, Dott. Ing. S.Saccoro, Dott. Ing. G.Consorti, Dott. Ing. F.Alse, Dott. Ing. A.Salvemini

GDG Giovannini Design Group: Dott. Ing. L.Rotesciani, Dott. Ing. F.Ciarlanti, Dott. Ing. F.Macchioni, Dott. Ing. G.Vetrini Suppiizi, Dott. Ing. C.Nunzio, Geom. S.Bugarzoni

ICARIA Società di Ingegneria: Dott. Ing. P.Agnello

OMNISERVICE INGEGNERIA: Dott. Ing. P.Agnello

IL GEOLOGO:
Dott. Geol. Giorgio Cerquiglini
Ordine dei Geologi della Regione Umbria n° 108

IL COORDINATORE PER LA SICUREZZA IN FASE DI PROGETTAZIONE:
Dott. Ing. Filippo Pambianco
Ordine degli Ingegneri della Provincia di Perugia n° A1373

VISTO IL RESPONSABILE DEL PROCEDIMENTO
Dott. Ing. Luigi Mupo

VISTO:
ORDINE degli INGEGNERI PROV. PESCARA — Dott. Ing. FABIO DURASTANTI — Settore Civile e Ambientale, Industriale e dell'Informazione — Iscritto all'Albo con il n° A564

VIADOTTI
VIADOTTO SAN LEONARDO - CARR. DX
Pianta impalcato e prospetto Tav. 1 di 2

CODICE PROGETTO (PROGETTO / LIV. PROG. / N. PROG.)	NOME FILE T04VI07STRDI03	REVISIONE	SCALA:
LO408Z E 2101	CODICE ELAB. T04VI07STRDI03	C	1:200

REV.	DESCRIZIONE	DATA	REDATTO	VERIFICATO	APPROVATO
C	Revisione a seguito istruttoria Anas	Nov 2021	S.Placidi	F. Durastanti	N.Granieri
B	Revisione a seguito istruttoria Anas	Set 2021	S.Placidi	F. Durastanti	N.Granieri
A	Emissione	Giu 2021	S.Placidi	F. Durastanti	N.Granieri