IMPALCATO CARREGGIATA DESTRA
Pianta Piattabanda inferiore
Scala 1:100

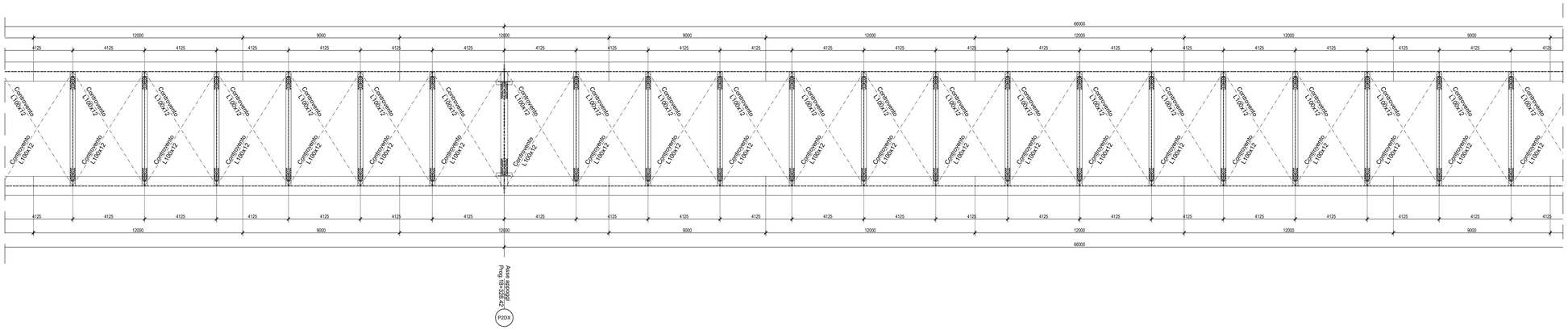

TRAVE 1
Prospetto
Scala 1:100

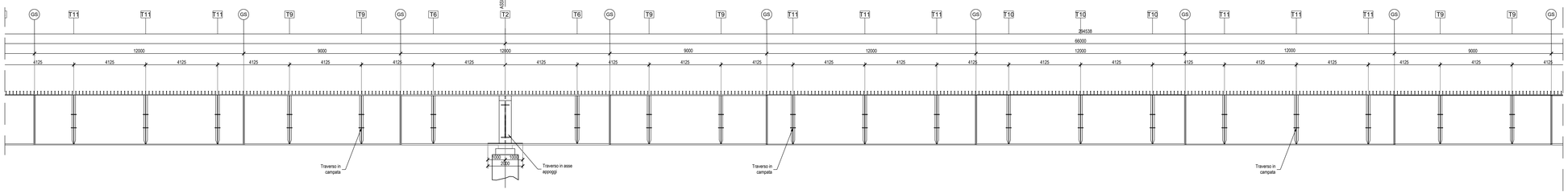

LUNGHEZZA CONCI:		12000	9000	12000	9000	12000	12000	12000	9000	12
TIPOLOGIA CONCI:		Concio 9	Concio 10	Concio 11	Concio 10	Concio 9	Concio 12	Concio 9	Concio 10	Co
ALTEZZA TRAVE:		2900	2900	2900	2900	2900	2900	2900	2900	29
RINFORZO ESTERNO PIATTABANDA SUPERIORE:		-	-	-	-	-	-	-	-	-
PIATTABANDA SUPERIORE:		900x40	900x60	1100x70	900x60	900x40	900x30	900x40	900x60	11
ANIMA:		20	22	25	22	20	18	20	22	25
PIATTABANDA INFERIORE:		1100x50	1100x60	1100x80	1100x60	1100x50	1100x60	1100x50	1100x60	11
RINFORZO ESTERNO PIATTABANDA INFERIORE:		-	-	-	-	-	-	-	-	-
CONNETTORI:		Piolatura tipo 2: 3 Ø19/20 - h = 220	Piolatura tipo 1: 4 Ø19/20 - h = 220	Piolatura tipo 1: 4 Ø19/20 - h = 220	Piolatura tipo 1: 4 Ø19/20 - h = 220	Piolatura tipo 2: 3 Ø19/20 - h = 220	Piolatura tipo 2: 3 Ø19/20 - h = 220	Piolatura tipo 2: 3 Ø19/20 - h = 220	Piolatura tipo 1: 4 Ø19/20 - h = 220	Pio

TRAVE 2
Prospetto
Scala 1:100

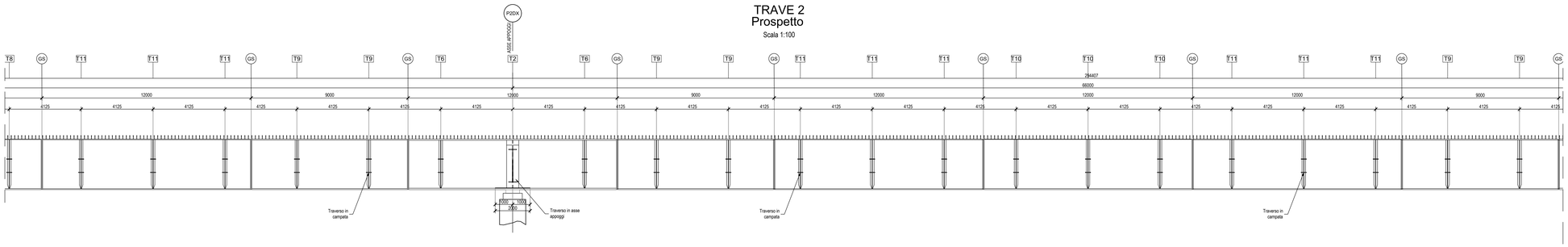

LUNGHEZZA CONCI:		12000	9000	12000	9000	12000	12000	12000	9000
TIPOLOGIA CONCI:		Concio 9	Concio 10	Concio 11	Concio 10	Concio 9	Concio 12	Concio 9	Concio 10
ALTEZZA TRAVE:		2900	2900	2900	2900	2900	2900	2900	2900
RINFORZO ESTERNO PIATTABANDA SUPERIORE:		-	-	-	-	-	-	-	-
PIATTABANDA SUPERIORE:		900x40	900x60	1100x70	900x60	900x40	900x30	900x40	900x60
ANIMA:		20	22	25	22	20	18	20	22
PIATTABANDA INFERIORE:		1100x50	1100x60	1100x80	1100x60	1100x50	1100x60	1100x50	1100x60
RINFORZO ESTERNO PIATTABANDA INFERIORE:		-	-	-	-	-	-	-	-
CONNETTORI:		Piolatura tipo 2: 3 Ø19/20 - h = 220	Piolatura tipo 1: 4 Ø19/20 - h = 220	Piolatura tipo 1: 4 Ø19/20 - h = 220	Piolatura tipo 1: 4 Ø19/20 - h = 220	Piolatura tipo 2: 3 Ø19/20 - h = 220	Piolatura tipo 2: 3 Ø19/20 - h = 220	Piolatura tipo 2: 3 Ø19/20 - h = 220	Piolatura tipo 1: 4 Ø19/20 - h = 220

Schema piolatura tipo 1
4Ø19/20 cm + 3Ø19/20 cm

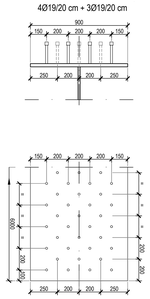

Schema piolatura tipo 1
4Ø19/20 cm

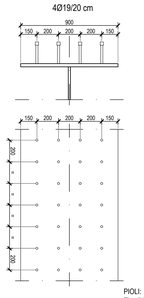

Schema piolatura tipo 1
4Ø19/20 cm

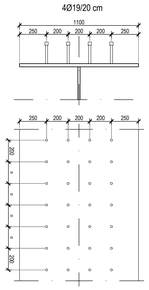

Schema piolatura tipo 2
3Ø19/20 cm

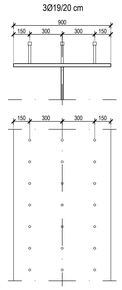

PIOLI:
Tipo "Nelson" Ø19 H= 220 mm

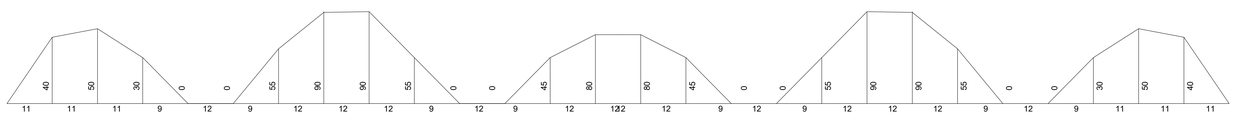

NOTA 2:
- Distribuzione dei pioli simmetrica rispetto alla mezzeria del concio.
- Distanza ammessa tra giunto e primo piolo 100mm < d < hsoletta

QUADRO D'UNIONE

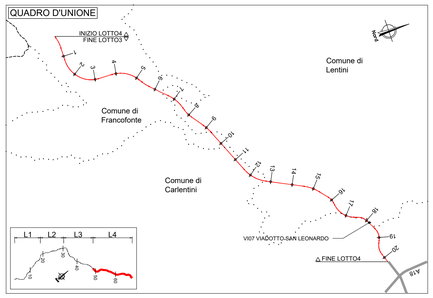

NOTA 1:
- Tutte le quote riportate sono da intendersi sul piano orizzontale, se non altrimenti specificato.
- Nella redazione dei disegni di officina, le misure effettive dei singoli conci dovranno essere ricavate tenendo conto della effettiva livelletta longitudinale e della contromonta, così come indicata da schema.

NOTE:
1) Per la tabella materiali fare riferimento all'elaborato T04EG01GENCI01;
2) La finitura viene eseguita con pannelli prefabbricati in c.a. con rivestimento in matrice collocati in posizione tale da garantire gli spessori strutturali riportati in carpenteria e saranno completati da armatura sporgente da annegare nel calcestruzzo da gettare nella parte posteriore del pannello
3) Per i dettagli relativi alle barriere di sicurezza e le relative classi di contenimento vedere le sezioni tipo stradali e gli elaborati "Segnaletiche e barriere di sicurezza";
4) Per il sistema di smaltimento acque di piattaforma ed i relativi dettagli vedere le planimetrie idrauliche e gli elaborati di sezioni tipo;

anas
GRUPPO FS ITALIANE

Direzione Progettazione e Realizzazione Lavori

ITINERARIO RAGUSA-CATANIA

Collegamento viario compreso tra lo Svincolo della S.S. 514 "di Chiaramonte" con la S.S. 115 e lo Svincolo della S.S. 194 "Ragusana"

LOTTO 4 - Dallo svincolo n. 8 "Francofonte" (compreso) allo svincolo della "Ragusana"(escluso)

PROGETTO ESECUTIVO — COD. PA898

PROGETTAZIONE: ATI SINTAGMA - GP INGEGNERIA - COOPROGETTI -GDG - ICARIA - OMNISERVICE

PROGETTISTA RESPONSABILE DELL'INTEGRAZIONE DELLE PRESTAZIONI SPECIALISTICHE:
Dott. Ing. Nando Granieri
Ordine degli Ingegneri della Prov. di Perugia n° A351

ORDINE DEGLI INGEGNERI DELLA PROVINCIA DI PERUGIA — DOTTORE INGEGNERE NANDO GRANIERI — SETTORE CIVILE E AMBIENTALE — SETTORE INDUSTRIALE — SETTORE DELL'INFORMAZIONE — ISCRIZIONE ALBO N. A 351

IL GEOLOGO:
Dott. Geol. Giorgio Cerquiglini
Ordine dei Geologi della Regione Umbria n° 108

IL COORDINATORE PER LA SICUREZZA IN FASE DI PROGETTAZIONE:
Dott. Ing. Filippo Pambianco
Ordine degli Ingegneri della Provincia di Perugia n° A1373

VISTO IL RESPONSABILE DEL PROCEDIMENTO
Dott. Ing. Luigi Mupo

IL GRUPPO DI PROGETTAZIONE:

MANDATARIA:
Sintagma — Dott. Ing. N.Granieri, Dott. Ing. G.Giuliucci, Dott. Ing. V.Truffini, Dott. Ing. A.Bracchini, Dott. Ing. L.Nani, Dott. Ing. M.Abram, Dott. Ing. F.Bianco, Dott. Ing. M.Degasti Botta, Dott. Ing. L.Gagliardini, Dott. Geol. D.Cerquiglini

MANDANTE:
GPI INGEGNERIA — Dott. Ing. G.Lucibello, Dott. Ing. A.Signorelli, Dott. Ing. M.Cavallaro, Dott. Ing. A.Bella, Dott. Ing. G.Pasante
COOPROGETTI — Dott. Arch. E.A.E.Crimi, Dott. Ing. M.Panitti, Dott. Arch. P.Grandi, Dott. Ing. D.Cerquiglini, Dott. Ing. L.Ragnacci, Dott. Arch. A.Sirabi, Archeol. M.G.Lisanio
GEOTECHNICAL DESIGN GROUP — Dott. Ing. D.Carbonini, Dott. Ing. F.Ake, Dott. Ing. G.Sartoori, Dott. Ing. A.Salvemini, C.Consorti
ICARIA società di ingegneria — Dott. Ing. V.Robiscini, Dott. Ing. G.Pulli, Dott. Ing. F.Macchioni, Dott. Ing. V.Punzo, Geom. C.Sugarono
OMNISERVICE INGEGNERIA — Dott. Ing. P.Agnello

TTO:
ORDINE DEGLI INGEGNERI DELLA PROVINCIA DI RAGUSA — INGEGNERE GIUSEPPE CANTASTORI — Sez. A — A 844

VIADOTTI
VIADOTTO SAN LEONARDO - CARR. DX
Carpenteria impalcato - Tav. 2 di 4

CODICE PROGETTO (PROGETTO / LIV. PROG. / N. PROG.)	NOME FILE	REVISIONE	SCALA:
LO408Z E 2101	TD4VI07STRCP06C — CODICE ELAB. T04VI07STRCP06	C	1:100

REV.	DESCRIZIONE	DATA	REDATTO	VERIFICATO	APPROVATO
C	Revisione a seguito istruttoria Anas	Nov 2021	S.Piccioli	F. Durastanti	N.Granieri
B	Revisione a seguito istruttoria Anas	Set 2021	S.Piccioli	F. Durastanti	N.Granieri
A	Emissione	Giu 2021	S.Piccioli	F. Durastanti	N.Granieri