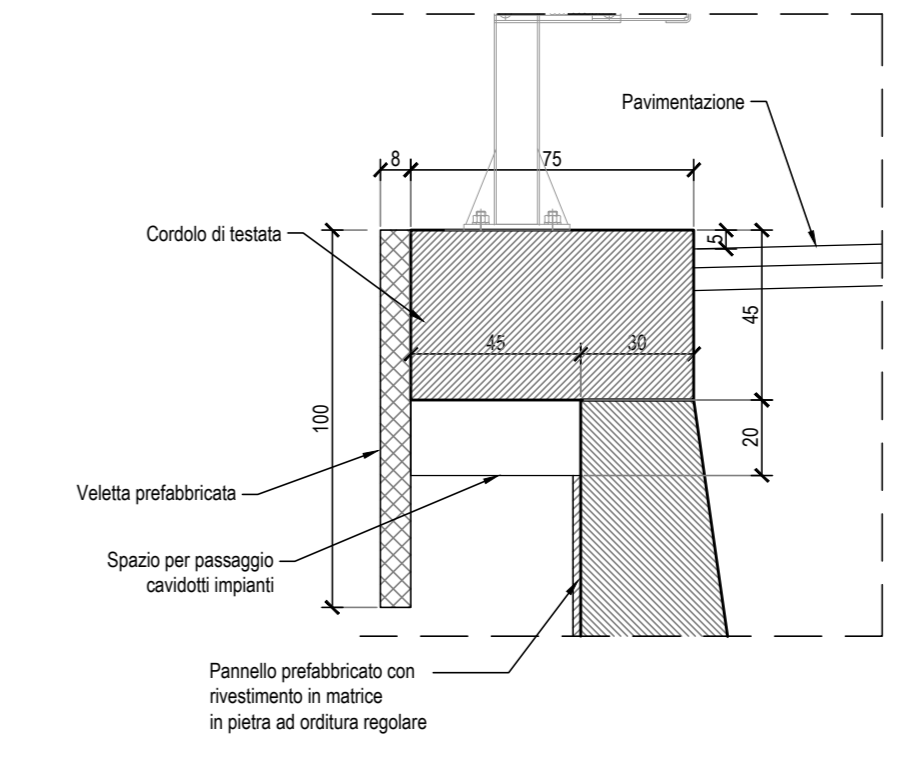
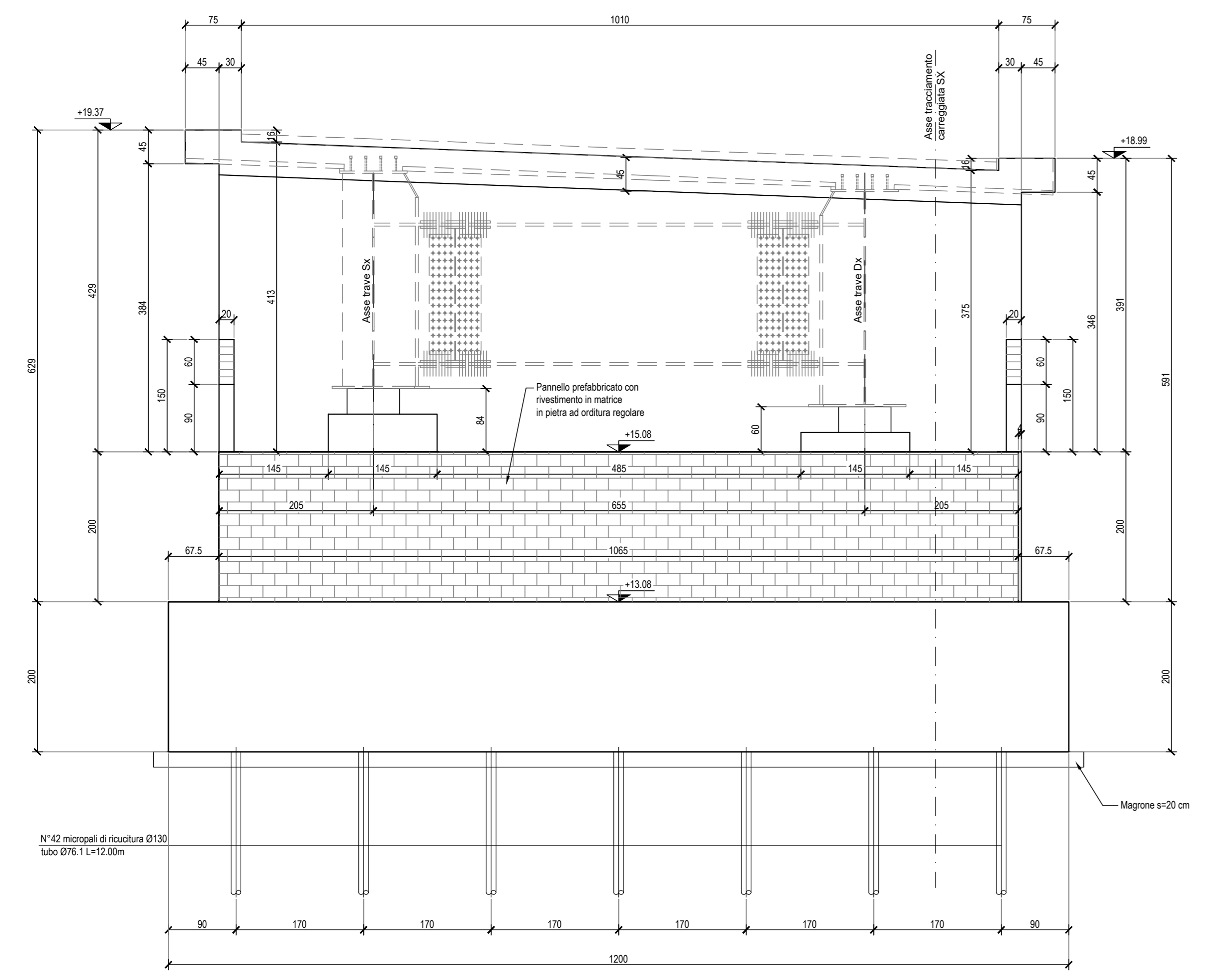


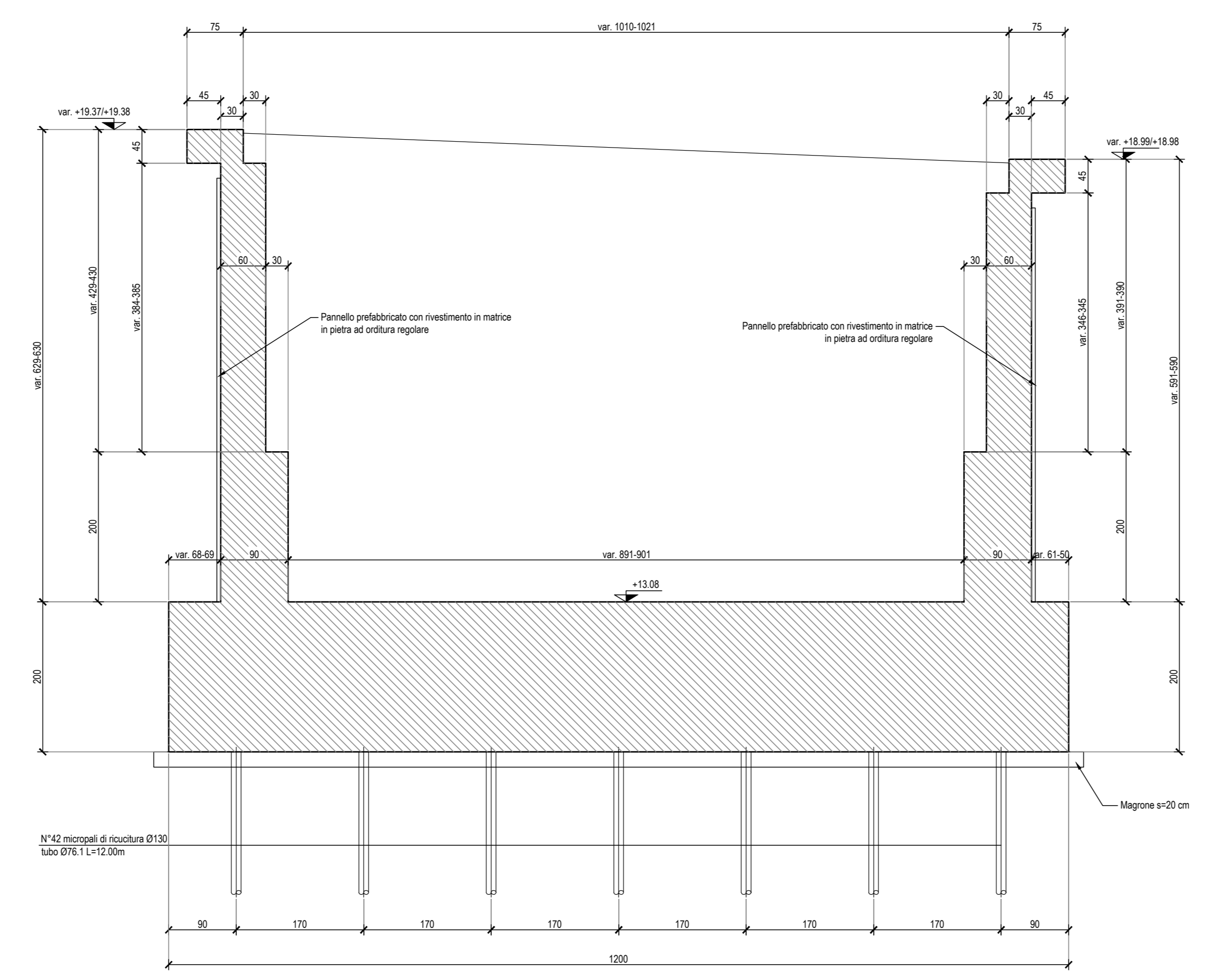
Particolare cordolo muri di rivolto  
Scala 1:20



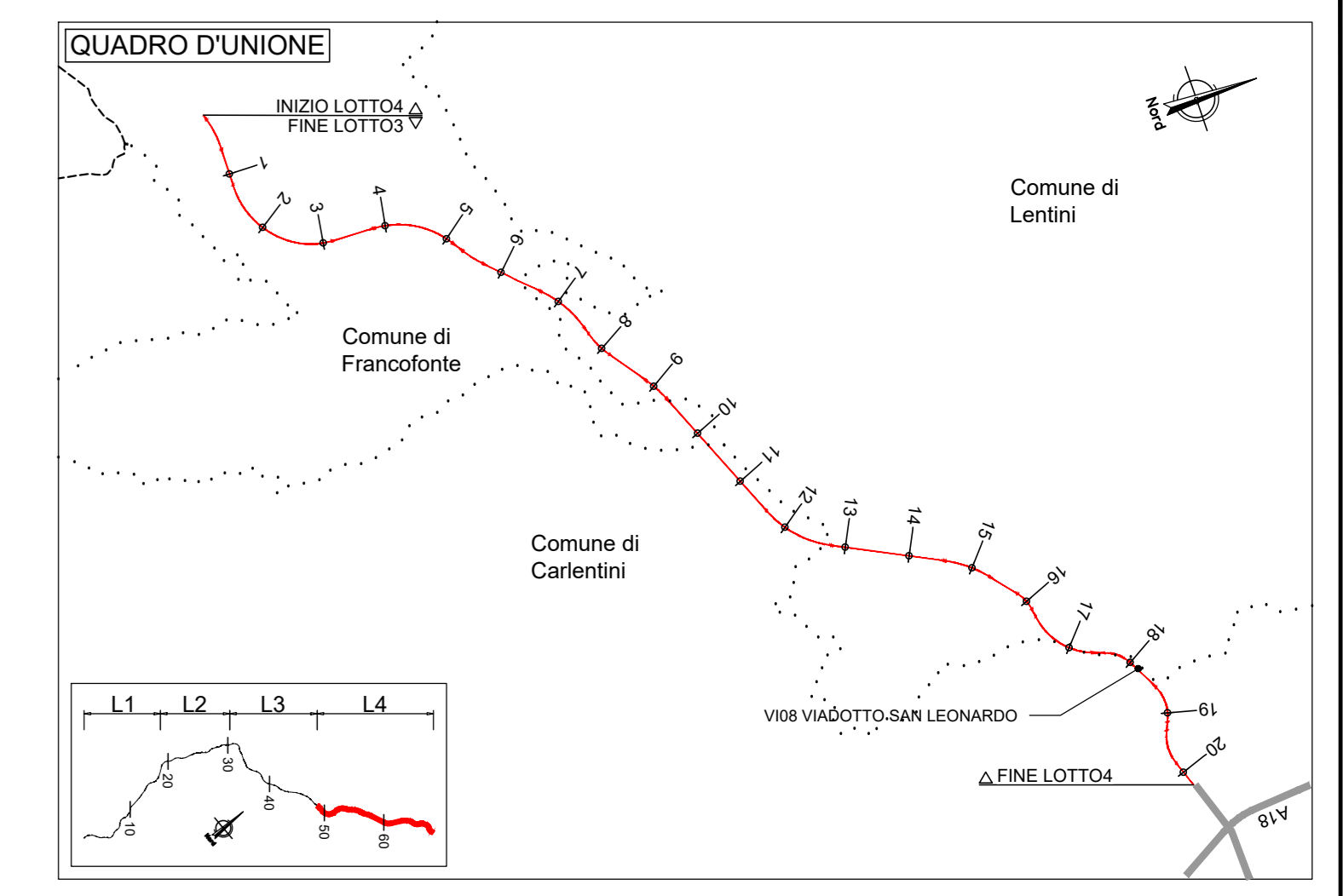
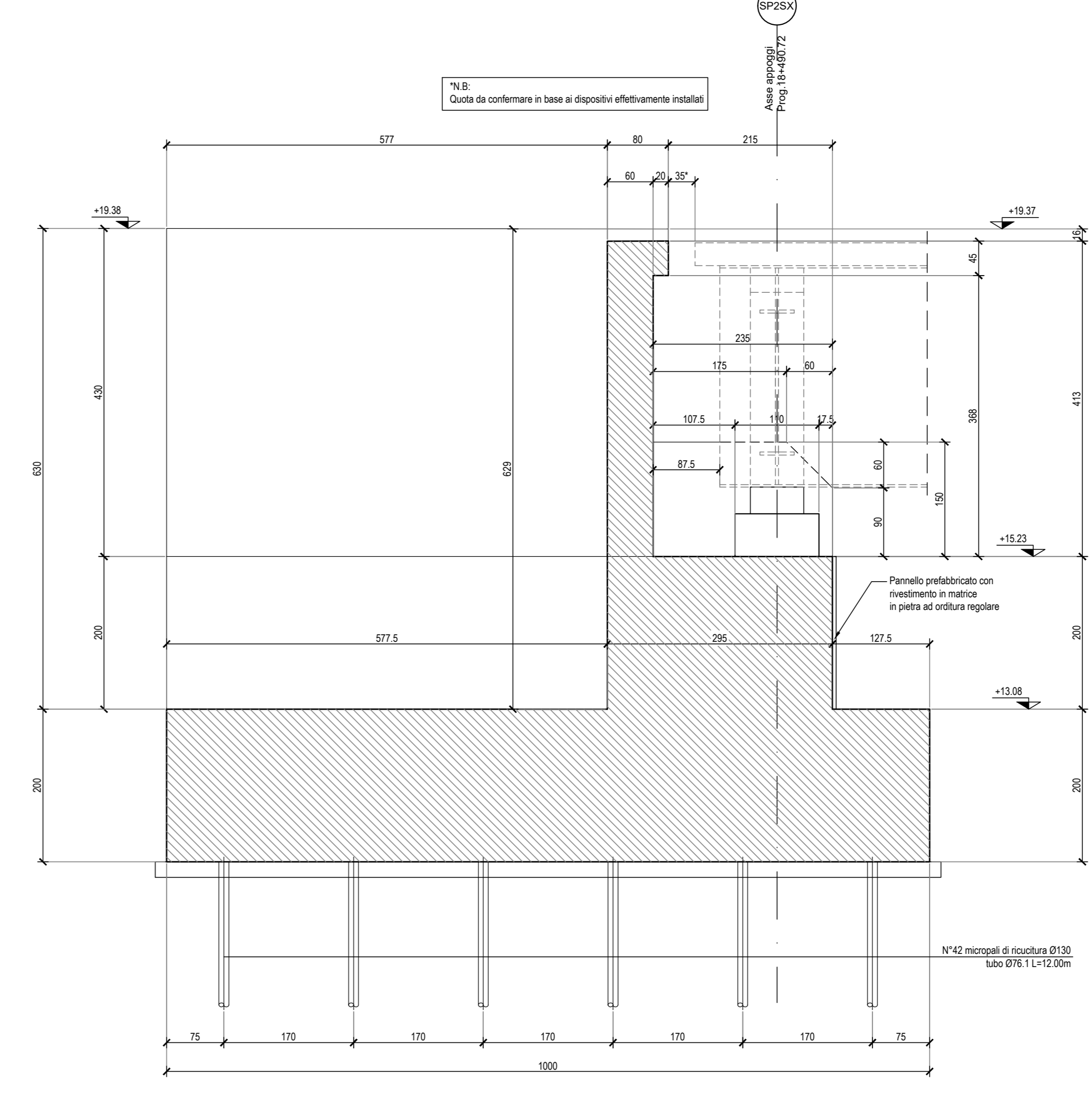
Spalla Sp2  
Vista A-A  
Scala 1:50



Spalla Sp2  
Sezione B-B  
Scala 1:50



Spalla Sp2  
Sezione C-C  
Scala 1:50



**NOTE:**  
 1) Per la scelta materiali fare riferimento all'elaborato 1046/01/GEN/2021.  
 2) La trave viene eseguita con pannelli prefabbricati in c.a. con investimento in matrice collocati in posizione tale da garantire gli spessori strutturali richiesti in carpenteria e saranno completati da armatura apposta da allegare nel subaliquota da gettare nella parte superiore del pannello.  
 3) Per i dettagli relativi alla barriera di sicurezza e in materia di contenimento vedere in sezione tipo strabali e gli allegati "Segnaletica e barriera di sicurezza".  
 4) Per il sistema di smaltimento acque di piovanna ed i relativi dettagli vedere in pianoimetria strabali e gli elaborati di sezione tipo.

**Direzione Progettazione e Realizzazione Lavori**

### ITINERARIO RAGUSA-CATANIA

Collegamento viario compreso tra lo Svincolo della S.S. 514 "di Chiaromonte" con la S.S. 115 e lo Svincolo della S.S. 194 "Ragusana"  
 LOTTO 4 - Dallo svincolo n. 8 "Francorote" (compreso) allo svincolo della "Ragusana" (escluso)

## PROGETTO ESECUTIVO

COD. **PA898**

**PROGETTAZIONE:** ATI SINTAGMA - GP INGEGNERIA - COOPROGETTI - GDS - ICARIA - OMNISERVICE

**PROGETTISTA RESPONSABILE DELL'INTEGRAZIONE DELLE PRESTAZIONI SPECIFICATIVE:**  
 Dott. Ing. Nando Granieri  
 Ordine degli Ingegneri della Prov. di Perugia n° A351

**MANDATARIA:**  
**Sintagma**  
 Dott. Ing. N. Granieri  
 Dott. Ing. F. Fioravanti  
 Dott. Arch. A. Biondini  
 Dott. Arch. L. Pini

**MANDANTI:**  
**GRUPPO FS ITALIANI**  
 Dott. Ing. G. Di Stefano  
 Dott. Ing. A. Di Stefano  
 Dott. Arch. A. Biondini  
 Dott. Arch. M. Pini  
**ICARIA**  
 Dott. Ing. G. Di Stefano  
 Dott. Ing. F. Fioravanti  
 Dott. Arch. A. Biondini  
 Dott. Arch. L. Pini  
**OMNISERVICE**  
 Dott. Ing. G. Di Stefano  
 Dott. Ing. F. Fioravanti  
 Dott. Arch. A. Biondini  
 Dott. Arch. L. Pini

**IL GEOLOGO:**  
 Dott. Geol. Giorgio Cerquiglini  
 Ordine dei Geologi della Regione Umbra n° 108

**IL COORDINATORE PER LA SICUREZZA IN FASE DI PROGETTAZIONE:**  
 Dott. Ing. Filippo Farnibianco  
 Ordine degli Ingegneri della Provincia di Perugia n° A1373

**VISTO IL RESPONSABILE DEL PROCEDIMENTO**  
 Dott. Ing. Luigi Mupo

**VIADOTTI  
 VIADOTTO SAN LEONARDO - CARR. SX  
 Carpenteria spalla S2**

CODICE PROGETTO	LV. PROJ.	N. PROJ.	NOME FILE	REVISIONE	SCALA
L04082E	2101		704V082TR02020	B	1:50
CODICE ELAB.		T04V108STRCP02			

REV.	DESCRIZIONE	DATA	REDATTO	VERIFICATO	APPROVATO
B	Revisione a seguito di Rapporto di Verifica	Nov 2021	S. Piccoli	F. Duranti	M. Granieri
A	Emissione	Giù 2021	S. Piccoli	F. Duranti	M. Granieri