Pianta Posizionamento staffe

Scala 1:50

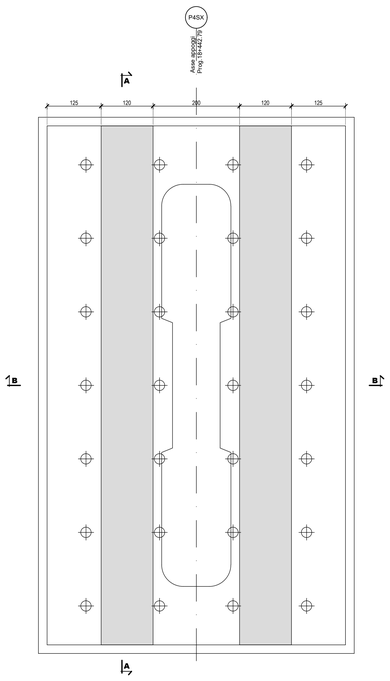

Pianta Spiccato

Scala 1:50

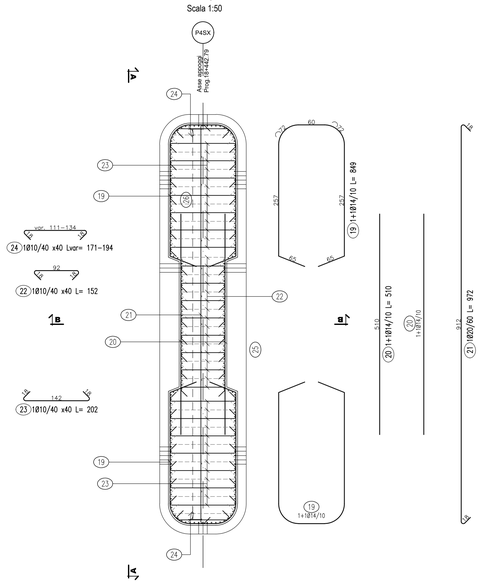

Vista A-A

Scala 1:50

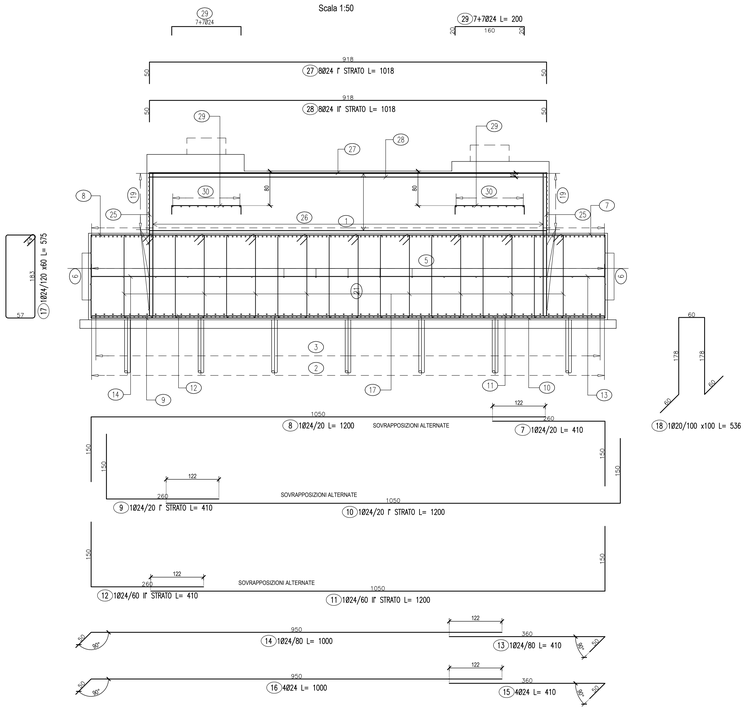

Sezione B-B

Scala 1:50

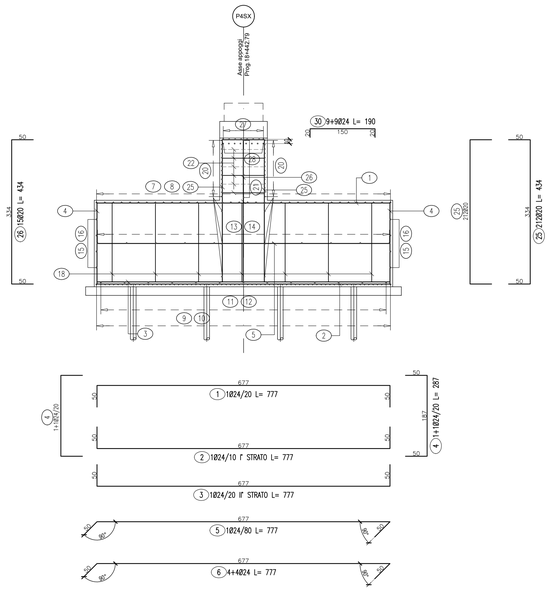

QUADRO D'UNIONE

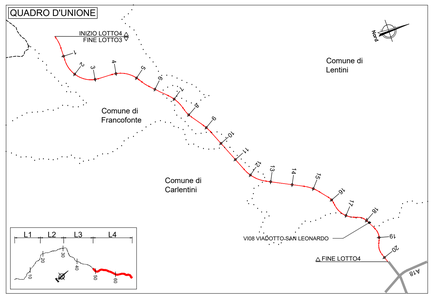

LISTA FERRI: PILA4-SX								
Pos.	Ø[n] #	Fert	Totale Fert	Lung(cm)	kg/m	Sagomatura		Tot. Kg
1	24	1	61	777	3.551			1683.1
2	24	1	122	777	3.551			3366.1
3	24	1	61	777	3.551			1683.1
4	24	1+1	122	287	3.551			1243.3
5	24	1	14	777	3.551			441.9
6	24	4+4	8	777	3.551			220.7
7	24	1	36	410	3.551			524.1
8	24	1	36	1200	3.551			1534.0
9	24	1	36	410	3.551			524.1
10	24	1	36	1200	3.551			1534.0
11	24	1	13	1200	3.551			554.0
12	24	1	13	410	3.551			189.3
13	24	1	10	410	3.551			145.8
14	24	1	10	1000	3.551			355.1
15	24	4	4	410	3.551			58.2
16	24	4	4	1000	3.551			142.0
17	24	1	40	575	3.551			816.7
18	20	1	83	536	2.466			1367.1
19	14	1+1	32	849	1.208			326.2
20	14	1+1	32	510	1.208			197.1
21	20	1	3	972	2.466			71.9
22	10	1	26	152	0.617			24.8
23	10	1	47	202	0.617			58.4
24	10	1	10	tra 171÷194	0.617			11.3
25	20	2+2	2+2	434	2.466			2268.9
26	20	1+5	1+5	434	2.466			1417.5
27	24	8	8	1018	3.551			289.2
28	24	8	8	1018	3.551			289.2
29	24	7+7	14	200	3.551			99.4
30	24	9+9	18	190	3.551			121.4
						TOTALE FERRI	kg	20052.3

NOTE:
1) Per la tabella materiali fare riferimento all'elaborato T04EG01GENSC01;
2) La finitura viene eseguita con pannelli prefabbricati in c.a. con rivestimento in matrice collocati in posizione tale da garantire gli spessori strutturali riportati in carpenteria e saranno completati da armatura sporgente da annegare nel calcestruzzo da gettare nella parte posteriore del pannello
3) Per i dettagli relativi alle barriere di sicurezza e le relative classi di contenimento vedere le sezioni tipo stradali e gli elaborati "Segnaletiche e barriere di sicurezza";
4) Per il sistema di smaltimento acque di piattaforma ed i relativi dettagli vedere le planimetrie idrauliche e gli elaborati di sezioni tipo;

anas
GRUPPO FS ITALIANE

Direzione Progettazione e Realizzazione Lavori

ITINERARIO RAGUSA-CATANIA

Collegamento viario compreso tra lo Svincolo della S.S. 514 "di Chiaramonte" con la S.S. 115 e lo Svincolo della S.S. 194 "Ragusana"

LOTTO 4 - Dallo svincolo n. 8 "Francofonte" (compreso) allo svincolo della "Ragusana"(escluso)

PROGETTO ESECUTIVO

COD: PA898

PROGETTAZIONE: ATI SINTAGMA - GP INGEGNERIA - COOPROGETTI -GDG - ICARIA - OMNISERVICE

PROGETTISTA RESPONSABILE DELL'INTEGRAZIONE DELLE PRESTAZIONI SPECIALISTICHE:
Dott. Ing. Nando Granieri
Ordine degli Ingegneri della Prov. di Perugia n° A351

ORDINE DEGLI INGEGNERI DELLA PROVINCIA DI PERUGIA
Dott. Ing. NANDO GRANIERI
SETTORE CIVILE E AMBIENTALE
SETTORE INDUSTRIALE
SETTORE DELL'INFORMAZIONE

IL GEOLOGO:
Dott. Geol. Giorgio Cerquiglini
Ordine dei Geologi della Regione Umbria n° 108

IL COORDINATORE PER LA SICUREZZA IN FASE DI PROGETTAZIONE:
Dott. Ing. Filippo Pambianco
Ordine degli Ingegneri della Provincia di Perugia n° A1373

VISTO IL RESPONSABILE DEL PROCEDIMENTO
Dott. Ing. Luigi Mupo

IL GRUPPO DI PROGETTAZIONE:

MANDATARIA:
Sintagma
Dott. Ing. N.Granieri — Dott. Ing. M.Arcaro
Dott. Ing. G.Fiumanò — Dott. Ing. F.Pambianco
Dott. Ing. V.Truffini — Dott. Ing. M.Briganti Botta
Dott. Arch. A.Bracchini — Dott. Ing. L.Gagliardini
Dott. Ing. L.Nani — Dott. Geol. G.Cerquiglini

MANDANTI:
GP INGEGNERIA
Dott. Ing. G.Guiducci — Dott. Ing. G.Lucibello
Dott. Ing. A.Signorelli — Dott. Arch. G.Guastella
Dott. Ing. E.Moscatelli — Dott. Geol. M.Leonardi
Dott. Ing. A.Bella — Dott. Ing. C.Pasanisi
COOPROGETTI
Dott. Arch. E.A.E.Crimi — Dott. Ing. L.Ragnacci
Dott. Ing. M.Cipriani — Dott. Arch. A.Strati
Dott. Ingegn. F.Gentile — Archeol. M.G.Liseno
Dott. Ing. C.Petrei
GEOTECHNICAL DESIGN GROUP
Dott. Ing. D.Carlaccini — Dott. Ing. F.Aloe
Dott. Ing. S.Sacconi — Dott. Ing. A.Salvemini
Dott. Ing. C.Consorti
ICARIA società di ingegneria
Dott. Ing. V.Robiceni — Dott. Ing. G.Verrini Supplizi
Dott. Ing. G.Pulli — Dott. Ing. V.Piunno
Dott. Ing. F.Macchioni — Geom. C.Sugaroni
OMNISERVICE ENGINEERING
Dott. Ing. P.Agnello

TTO:
ORDINE degli INGEGNERI
Dott. Ing. Luigi MUPO
Sez. A
Provincia di TERNI
A 544

VIADOTTI
VIADOTTO SAN LEONARDO - CARR. SX
Armatura pila 4

CODICE PROGETTO				NOME FILE	REVISIONE	SCALA:
PROGETTO	LIV. PROG.	N. PROG.		T04VI08STRAR09B		
LO408Z	E	2101	CODICE ELAB. T04VI08STRAR09		B	1:50

REV.	DESCRIZIONE	DATA	REDATTO	VERIFICATO	APPROVATO
B	Revisione a seguito di Rapporto di Verifica	Nov 2021	S.Piccioli	F. Durastanti	N.Granieri
A	Emissione	Giu 2021	S.Piccioli	F. Durastanti	N.Granieri