IMPALCATO CARREGGIATA SINISTRA
Pianta Piattabanda inferiore
Scala 1:100

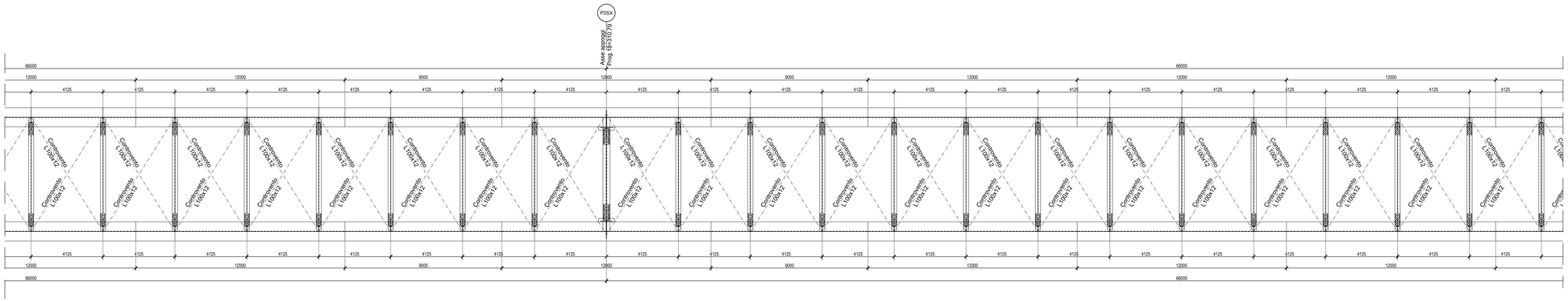

TRAVE 1
Prospetto
Scala 1:100

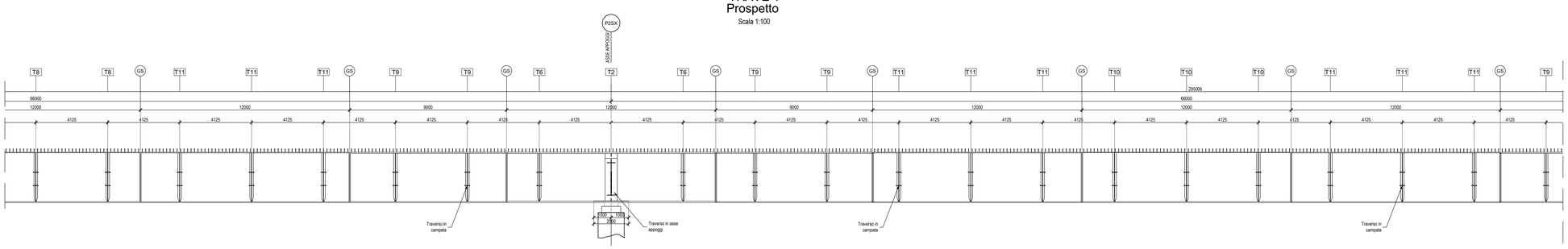

LUNGHEZZA CONCI:		12000	9000	12000	9000	12000	12000	12000	9000
TIPOLOGIA CONCI:		Concio 9	Concio 10	Concio 11	Concio 10	Concio 9	Concio 12	Concio 9	Concio 10
ALTEZZA TRAVE:		2900	2900	2900	2900	2900	2900	2900	2900
RINFORZO ESTERNO PIATTABANDA SUPERIORE:		-	-	-	-	-	-	-	-
PIATTABANDA SUPERIORE:		900x40	900x60	1100x70	900x60	900x40	900x30	900x40	900x60
ANIMA:		20	22	25	22	20	18	20	22
PIATTABANDA INFERIORE:		1100x50	1100x60	1100x80	1100x60	1100x50	1100x60	1100x50	1100x60
RINFORZO ESTERNO PIATTABANDA INFERIORE:		-	-	-	-	-	-	-	-
CONNETTORI:		Piolatura tpo 2: 3 Ø19/20 - h = 220	Piolatura tpo 1: 4 Ø19/20 - h = 220	Piolatura tpo 1: 4 Ø19/20 - h = 220	Piolatura tpo 1: 4 Ø19/20 - h = 220	Piolatura tpo 2: 3 Ø19/20 - h = 220	Piolatura tpo 2: 3 Ø19/20 - h = 220	Piolatura tpo 2: 3 Ø19/20 - h = 220	Piolatura tpo 1: 4 Ø19/20 - h = 2

TRAVE 2
Prospetto
Scala 1:100

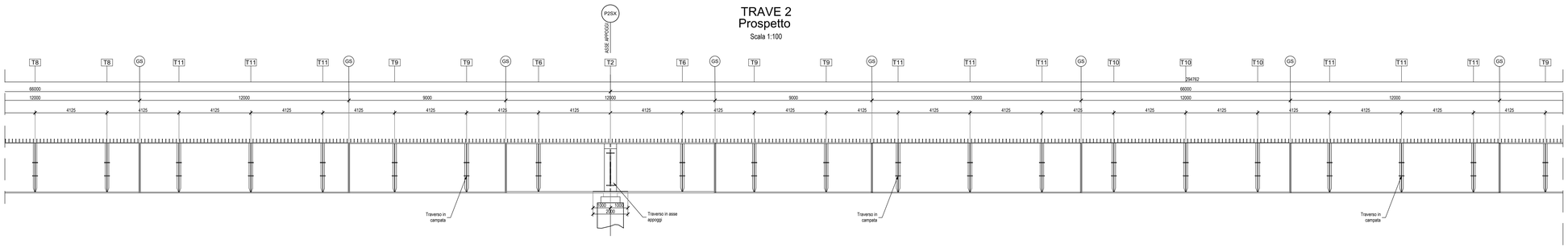

LUNGHEZZA CONCI:		12000	9000	12000	9000	12000	12000	12000	9000
TIPOLOGIA CONCI:		Concio 9	Concio 10	Concio 11	Concio 10	Concio 9	Concio 12	Concio 9	Concio 10
ALTEZZA TRAVE:		2900	2900	2900	2900	2900	2900	2900	2900
RINFORZO ESTERNO PIATTABANDA SUPERIORE:		-	-	-	-	-	-	-	-
PIATTABANDA SUPERIORE:		900x40	900x60	1100x70	900x60	900x40	900x30	900x40	900x60
ANIMA:		20	22	25	22	20	18	20	22
PIATTABANDA INFERIORE:		1100x50	1100x60	1100x80	1100x60	1100x50	1100x60	1100x50	1100x60
RINFORZO ESTERNO PIATTABANDA INFERIORE:		-	-	-	-	-	-	-	-
CONNETTORI:		Piolatura tpo 2: 3 Ø19/20 - h = 220	Piolatura tpo 1: 4 Ø19/20 - h = 220	Piolatura tpo 1: 4 Ø19/20 - h = 220	Piolatura tpo 1: 4 Ø19/20 - h = 220	Piolatura tpo 2: 3 Ø19/20 - h = 220	Piolatura tpo 2: 3 Ø19/20 - h = 220	Piolatura tpo 2: 3 Ø19/20 - h = 220	Piolatura tpo 1: 4 Ø19/20 - h = 2

Schema piolatura tipo 1
4Ø19/20 cm + 3Ø19/20 cm

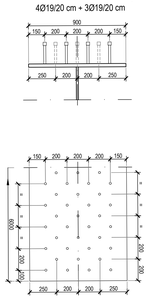

Schema piolatura tipo 1
4Ø19/20 cm

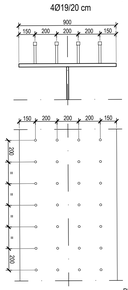

Schema piolatura tipo 1
4Ø19/20 cm

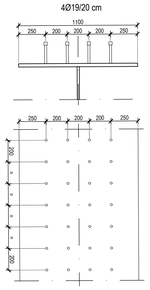

Schema piolatura tipo 2
3Ø19/20 cm

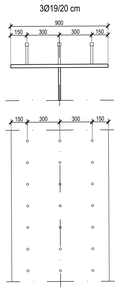

PIOLI:
Tipo "Nelson" Ø19 H= 220 mm

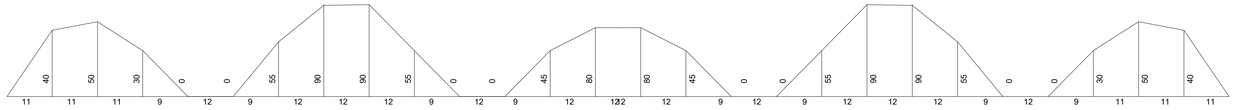

NOTA 2:
- Distribuzione dei pioli simmetrica rispetto alla mezzeria del concio.
- Distanza ammessa tra giunto e primo piolo 100mm = 6 + hsaletta

QUADRO D'UNIONE

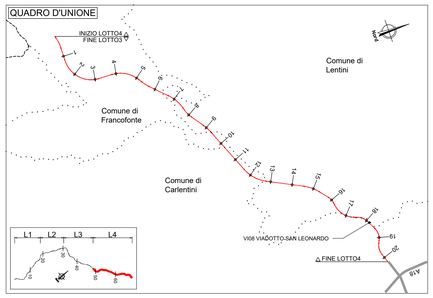

NOTA 1:
- Tutte le quote riportate sono da intendersi sul piano orizzontale, se non altrimenti specificato.
- Nella redazione dei disegni di officina, le misure effettive dei singoli conci dovranno essere ricavate tenendo conto della effettiva livelletta longitudinale e della contromonta, così come indicata da schema.

NOTE:
1) Per la tabella materiali fare riferimento all'elaborato T04EG01GENSC01;
2) La finitura viene eseguita con pannelli prefabbricati in c.a. con rivestimento in matrice collocati in posizione tale da garantire gli spessori strutturali riportati in carpenteria e saranno completati da armatura sporgente da annegare nel calcestruzzo da gettare nella parte posteriore del pannello
3) Per i dettagli relativi alle barriere di sicurezza e le relative classi di contenimento vedere le sezioni tipo stradali e gli elaborati "Segnaletiche e barriere di sicurezza";
4) Per il sistema di smaltimento acque di piattaforma ed i relativi dettagli vedere le planimetrie idrauliche e gli elaborati di sezioni tipo;

anas
GRUPPO FS ITALIANE

Direzione Progettazione e Realizzazione Lavori

ITINERARIO RAGUSA-CATANIA

Collegamento viario compreso tra lo Svincolo della S.S. 514 "di Chiaramonte" con la S.S. 115 e lo Svincolo della S.S. 194 "Ragusana"

LOTTO 4 - Dallo svincolo n. 8 "Francofonte" (compreso) allo svincolo della "Ragusana"(escluso)

PROGETTO ESECUTIVO — COD. PA898

PROGETTAZIONE: ATI SINTAGMA - GP INGEGNERIA - COOPROGETTI -GDG - ICARIA - OMNISERVICE

PROGETTISTA RESPONSABILE DELL'INTEGRAZIONE DELLE PRESTAZIONI SPECIALISTICHE:
Dott. Ing. Nando Granieri
Ordine degli Ingegneri della Prov. di Perugia n° A351

ORDINE DEGLI INGEGNERI DELLA PROVINCIA DI PERUGIA
Dott. Ing. NANDO GRANIERI
SETTORE CIVILE E AMBIENTALE
SETTORE DELL'INDUSTRIALE
SETTORE DELL'INFORMAZIONE
Iscrizione n. A351

IL GRUPPO DI PROGETTAZIONE:
MANDATARIA: Sintagma
Dott. Ing. N.Granieri — Dott. Ing. M.Abram
Dott. Ing. F.Duratanti — Dott. Ing. F.Pambianco
Dott. Ing. V.Traffini — Dott. Ing. M.Briganti Botta
Dott. Ing. L.Marchini — Dott. Ing. S.Dallarotta
Dott. Ing. C.Nano — Dott. Geol. G.Carpaglini

MANDANTI:
GP INGEGNERIA
Dott. Ing. G.Colotti — Dott. Ing. G.Locitto
Dott. Ing. A.Sgrosso — Dott. Arch. M.Pizzo
Dott. Ing. G.Moscatelli — Dott. Geol. M.Leonardi
Dott. Ing. A.Bella — Dott. Ing. G.Parente
COOPROGETTI
Dott. Arch. C.A.E.Crimi — Dott. Ing. L.Regnacci
Dott. Ing. M.Parrilla — Dott. Arch. A.Strati
Dott. Ing. G.Cavallaro — Archeol. M.G.Liseno
Dott. Ing. G.Pelle
GEOLOGICAL DESIGN GROUP
Dott. Ing. G.Carlaccovi — Dott. Ing. F.Aloe
Dott. Ing. S.Secconi — Dott. Ing. A.Salvemini
Dott. Ing. C.Consorti
ICARIA società di ingegneria
Dott. Ing. V.Rotociani — Dott. Ing. G.Verini Supplizi
Dott. Ing. G.Pulli — Dott. Ing. V.Piunno
Dott. Ing. F.Macchioni — Geom. C.Sugarono
OMNISERVICE ENGINEERING
Dott. Ing. P.Agnello

IL GEOLOGO:
Dott. Geol. Giorgio Cerquiglini
Ordine dei Geologi della Regione Umbria n° 108

IL COORDINATORE PER LA SICUREZZA IN FASE DI PROGETTAZIONE:
Dott. Ing. Filippo Pambianco
Ordine degli Ingegneri della Provincia di Perugia n° A1373

VISTO IL RESPONSABILE DEL PROCEDIMENTO
Dott. Ing. Luigi Mupo

TTO:
ORDINE DEGLI INGEGNERI
Ing. LUIGI MUPO
Settore Civile e Ambientale
Sez. A
Provincia di TERNI
A 844

VIADOTTI
VIADOTTO SAN LEONARDO - CARR. SX
Carpenteria impalcato - Tav. 2 di 4

CODICE PROGETTO			NOME FILE	REVISIONE	SCALA:
PROGETTO	LIV. PROG.	N. PROG.	T04VI08STRCP06.dwg		
LO408Z	E	2101	CODICE ELAB. T04VI08STRCP06	C	1:100

REV.	DESCRIZIONE	DATA	REDATTO	VERIFICATO	APPROVATO
C	Revisione a seguito istruttoria Anas	Nov 2021	S.Piccioli	F. Duratanti	N.Granieri
B	Revisione a seguito istruttoria Anas	Set 2021	S.Piccioli	F. Duratanti	N.Granieri
A	Emissione	Giu 2021	S.Piccioli	F. Duratanti	N.Granieri