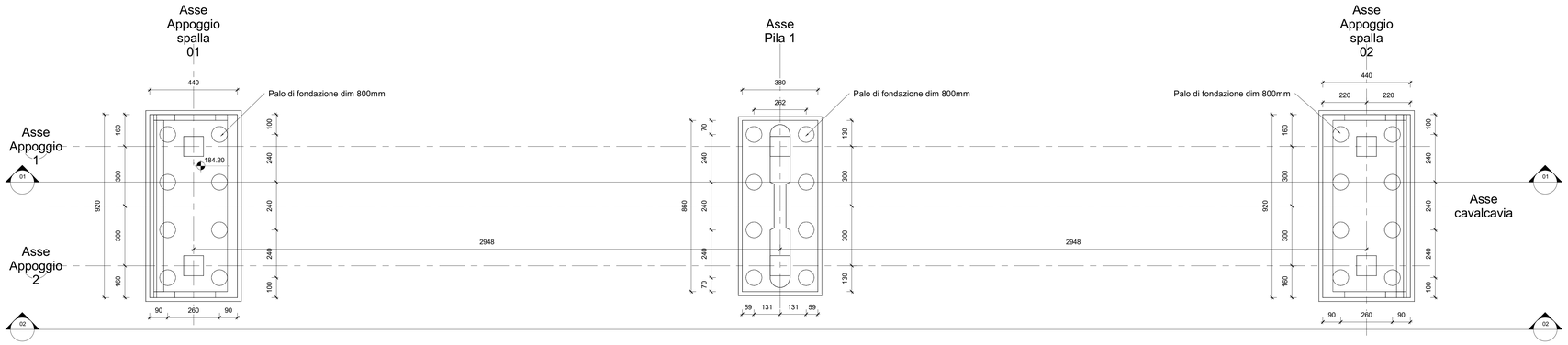


3 Pianta-Fondazioni
1 : 100

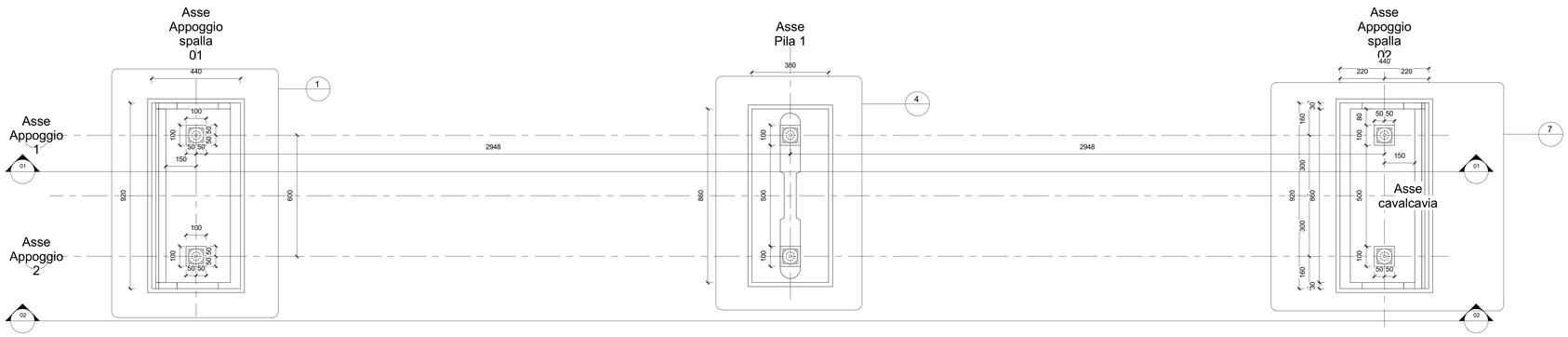


1 Pianta-Appoggi
1 : 100

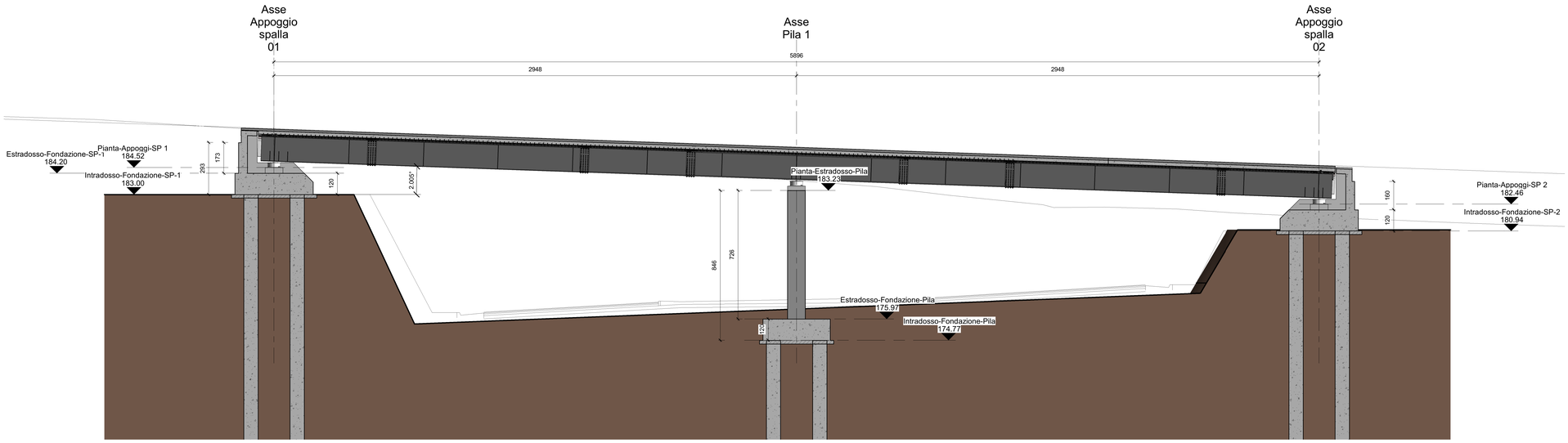


01 Sezione longitudinale
1 : 100

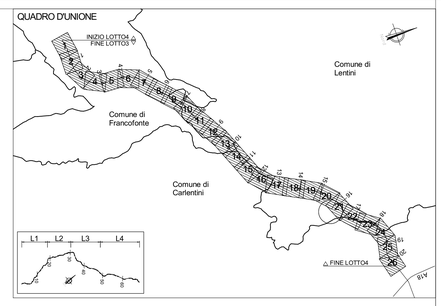


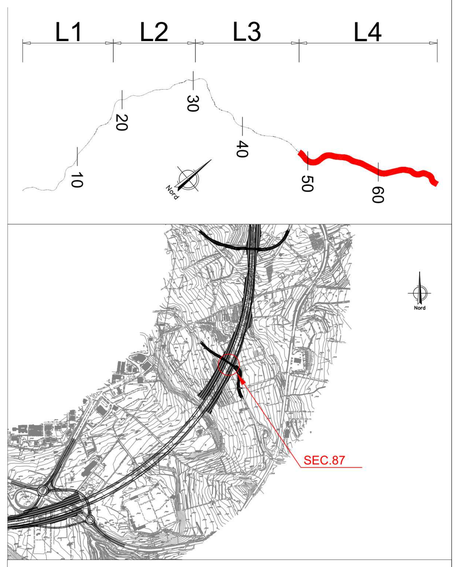


NOTA: PER LA TABELLA MATERIALI VEDERE ELABORATO: T03EG04GENSC01.dwg

anas
GRUPPO FS ITALIANE

*Direzione Progettazione e Realizzazione Lavori*

**ITINERARIO RAGUSA-CATANIA**

Collegamento viario compreso tra lo Svincolo della S.S. 514 "di Chiaramonte" con la S.S. 115 e lo Svincolo della S.S. 194 "Ragusana"

LOTTO 4 - Dallo svincolo n. 8 "Francofonte" (compreso) allo svincolo della "Ragusana"(escluso)

PROGETTO ESECUTIVO — COD. PA898

PROGETTAZIONE: ATI SINTAGMA - GP INGEGNERIA - COOPROGETTI -GDG - ICARIA - OMNISERVICE

PROGETTISTA RESPONSABILE DELL'INTEGRAZIONE DELLE PRESTAZIONI SPECIALISTICHE:
Dott. Ing. Nando Granieri
Ordine degli Ingegneri della Prov. di Perugia n° A351

ORDINE DELLA PROVINCIA DI PERUGIA — Dott. Ing. NANDO GRANIERI — Settore Civile e Ambientale — Settore Industriale — Settore dell'Informazione — Certificato n° 2

IL GEOLOGO:
Dott. Geol. Giorgio Cerquiglini
Ordine dei Geologi della Regione Umbria n° 108

IL COORDINATORE PER LA SICUREZZA IN FASE DI PROGETTAZIONE:
Dott. Ing. Filippo Pambianco
Ordine degli Ingegneri della Provincia di Perugia n° A1373

VISTO IL RESPONSABILE DEL PROCEDIMENTO
Dott. Ing. Luigi Mupo

IL GRUPPO DI PROGETTAZIONE:

MANDATARIA: Sintagma
Dott. Ing. N.Granieri, F.Durastanti, V.Truffini, A.Brasichin, L.Nero, Dott. Ing. M.Abrate, F.Pambianco, M.Briganti Botta, L.Gagliardoni, G.Cerquiglini, Dott. Arch. A.Bellelli, Dott. Geol. G.Cerquiglini

MANDANTI: GP Ingegneria
Dott. Ing. G.Giordano, F.Ciancaleoni, A.Mazzarelli, A.Betti, Dott. Arch. E.A.B.Crea, M.Parrilli, Architetto A.Pinna, Dott. Ing. D.Porta, Dott. Ing. G.Lucibello, M.Lacerenza, G.Parente, L.Ragnacci, A.Sirisi, M.Di.Liberto

cooprogetti
Dott. Ing. D.Carlaccini, S.Sacconi, C.Cornacchi, Dott. Ing. F.Alice, A.Salvemini

GEOTECHNICAL DESIGN GROUP
Dott. Ing. V.Rotaciaro, G.Putti, F.Macchioni, Dott. Ing. G.Verrini Suppiej, V.Piunno, C.Sugiarono, Geom. C.Sugiarono

ICARIA società di ingegneria
Dott. Ing. P.Agnello

OMNISERVICE INGEGNERIA
Dott. Ing. P.Agnello

IL RESPONSABILE DI PROGETTO:

LOTTO 4
OPERE D'ARTE MINORI
CAVALCAVIA (AL KM 2+042 EX LOTTO 7)
IMPALCATO
Pianta fondazioni, sezione longitudinale e tracciamento

| CODICE PROGETTO (PROGETTO / LIV. PROG. / N. PROG.) | NOME FILE | REVISIONE | SCALA: |
|---|---|---|---|
| LO408Z E 2101 | T04CV01STRDI01 | B | 1 : 100 |
| | CODICE ELAB. T04CV01STRDI01 | | |

| REV. | DESCRIZIONE | DATA | REDATTO | VERIFICATO | APPROVATO |
|---|---|---|---|---|---|
| REV-B | Revisione a seguito di Rapporto di Verifica - Nov 2021 | Nov. 2021 | M.C.Vea | F. Durastanti | N.Granieri |
| REV-A | Emissione | Giu. 2021 | M.C.Vea | F. Durastanti | N.Granieri |