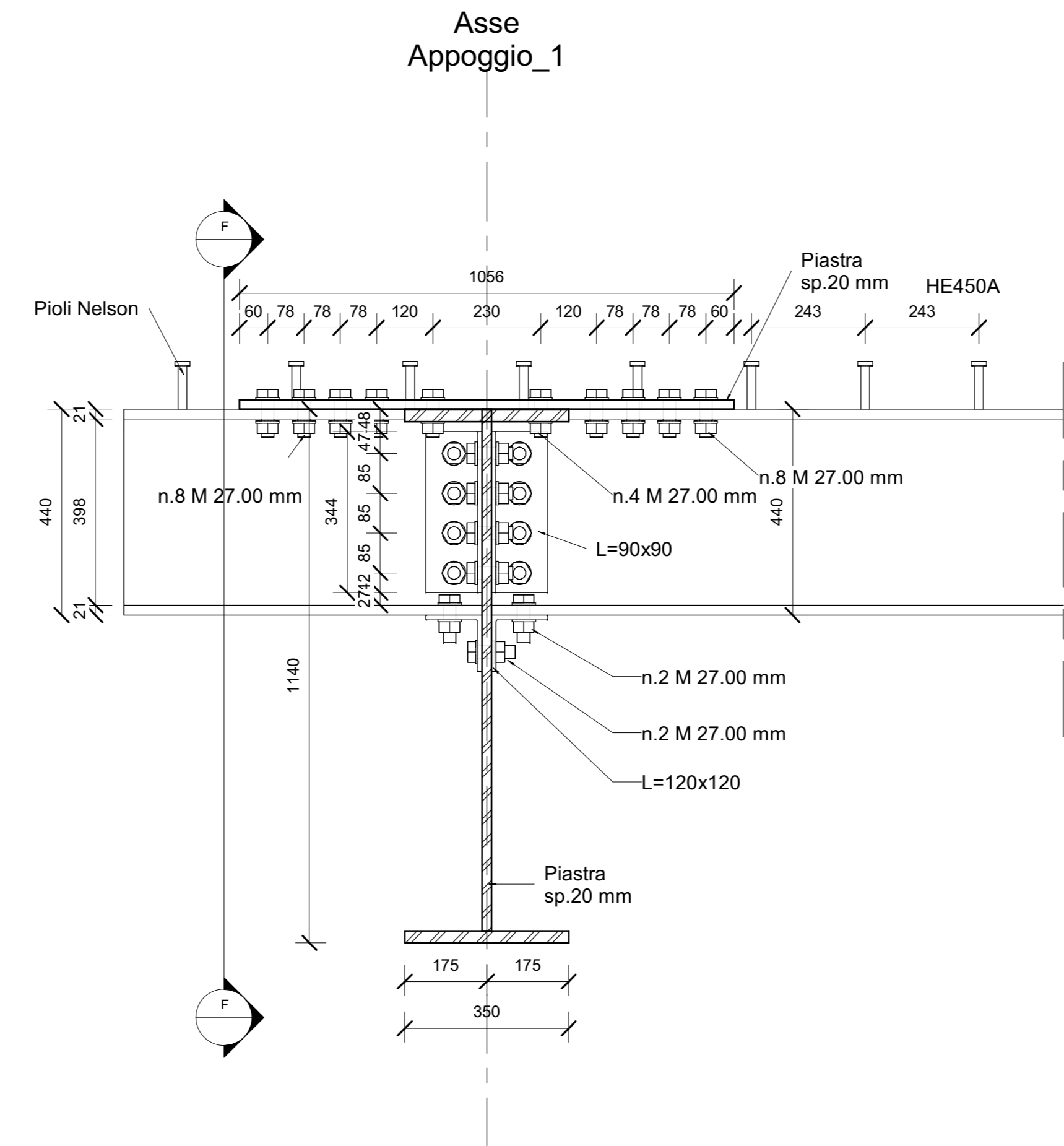
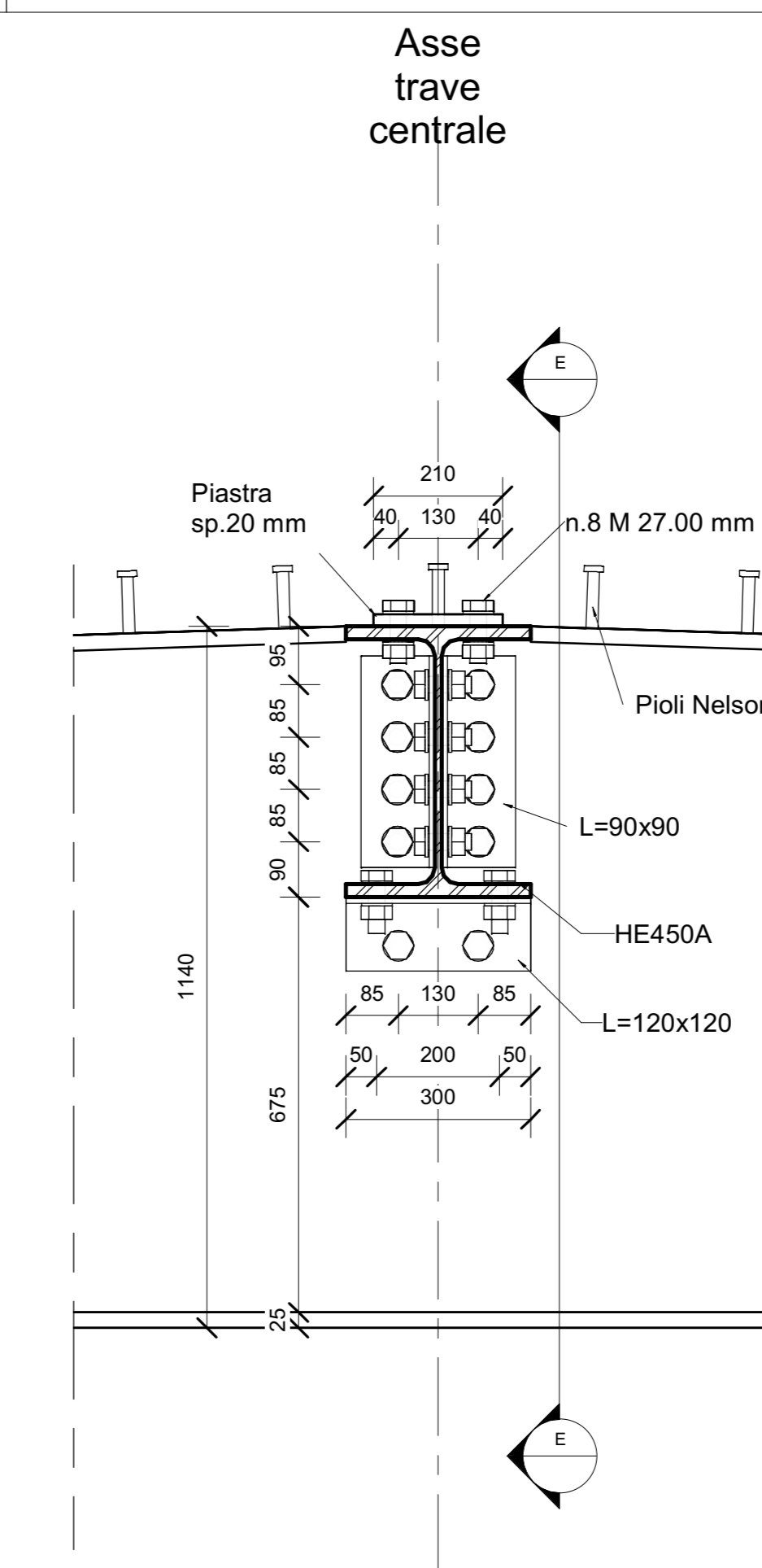


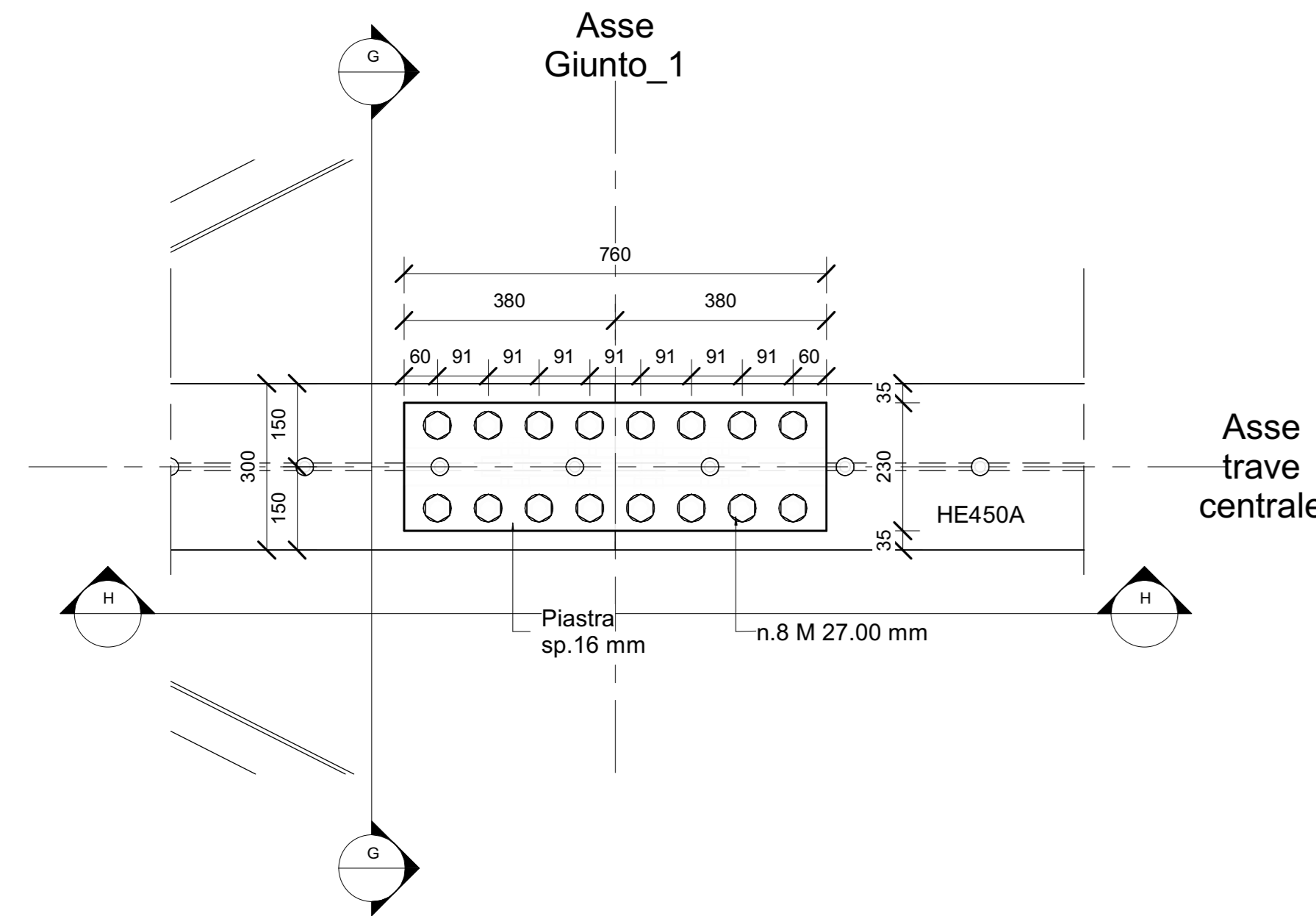
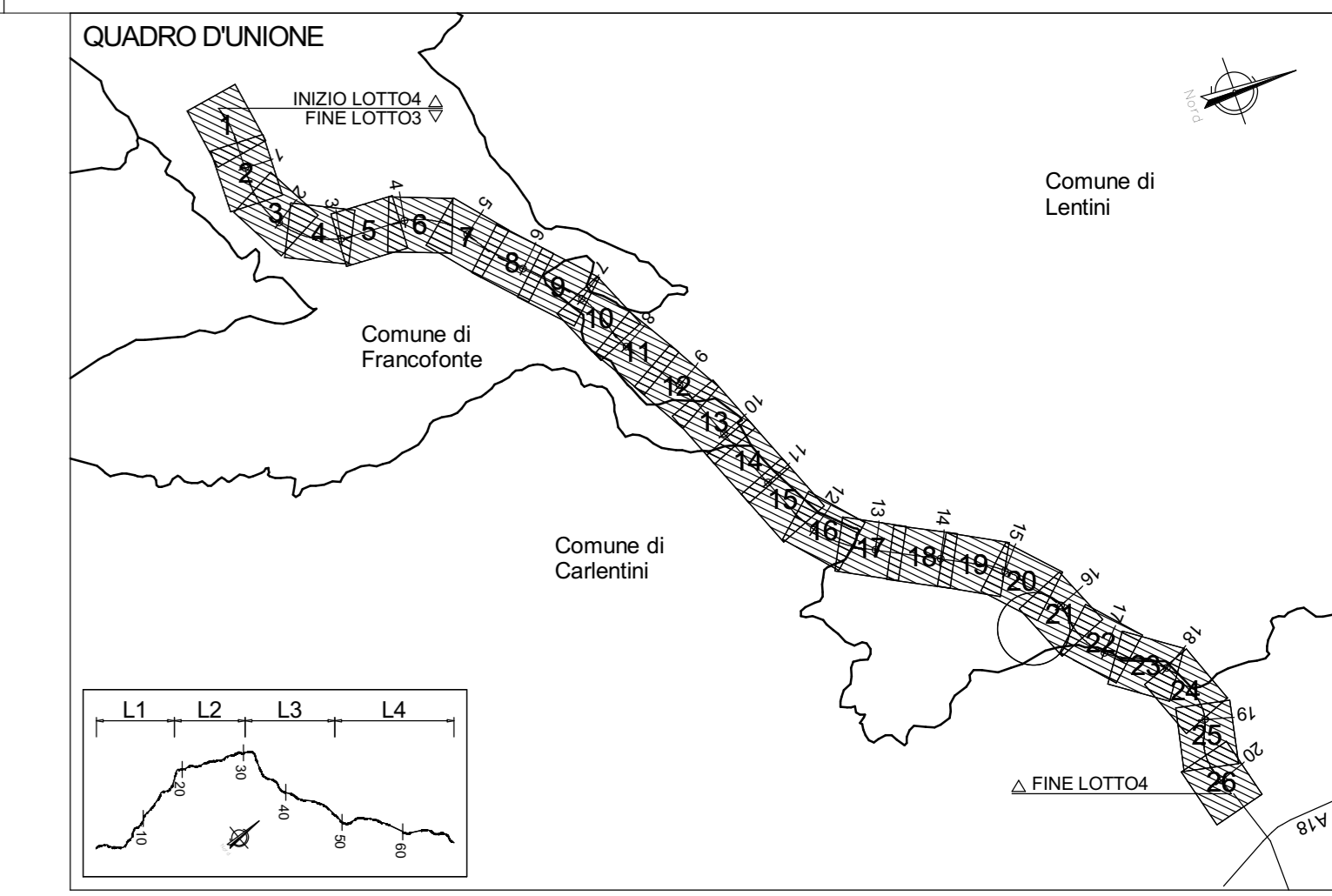
3 Dettaglio 3
1 : 10



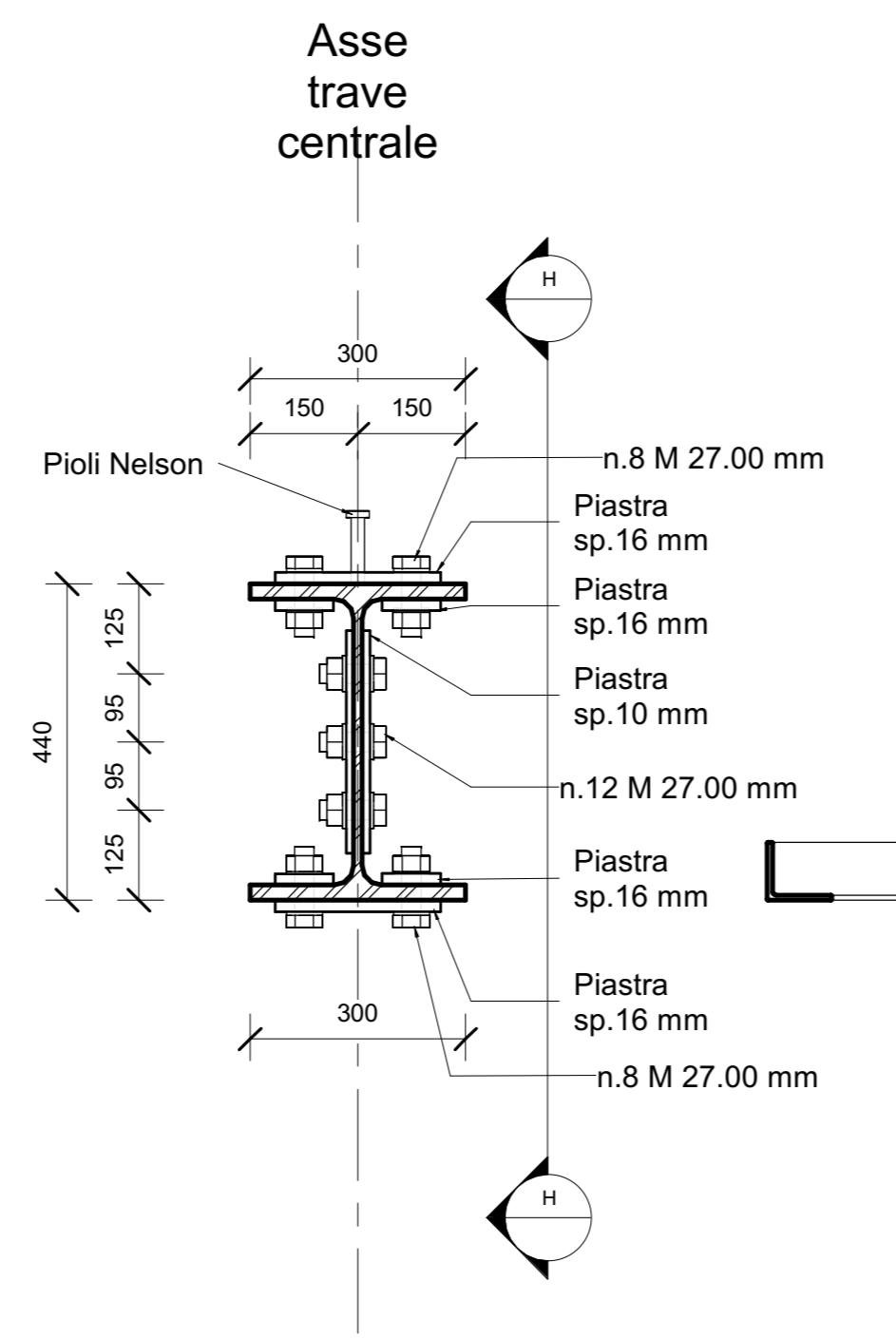
E Sezione E-E
1 : 10



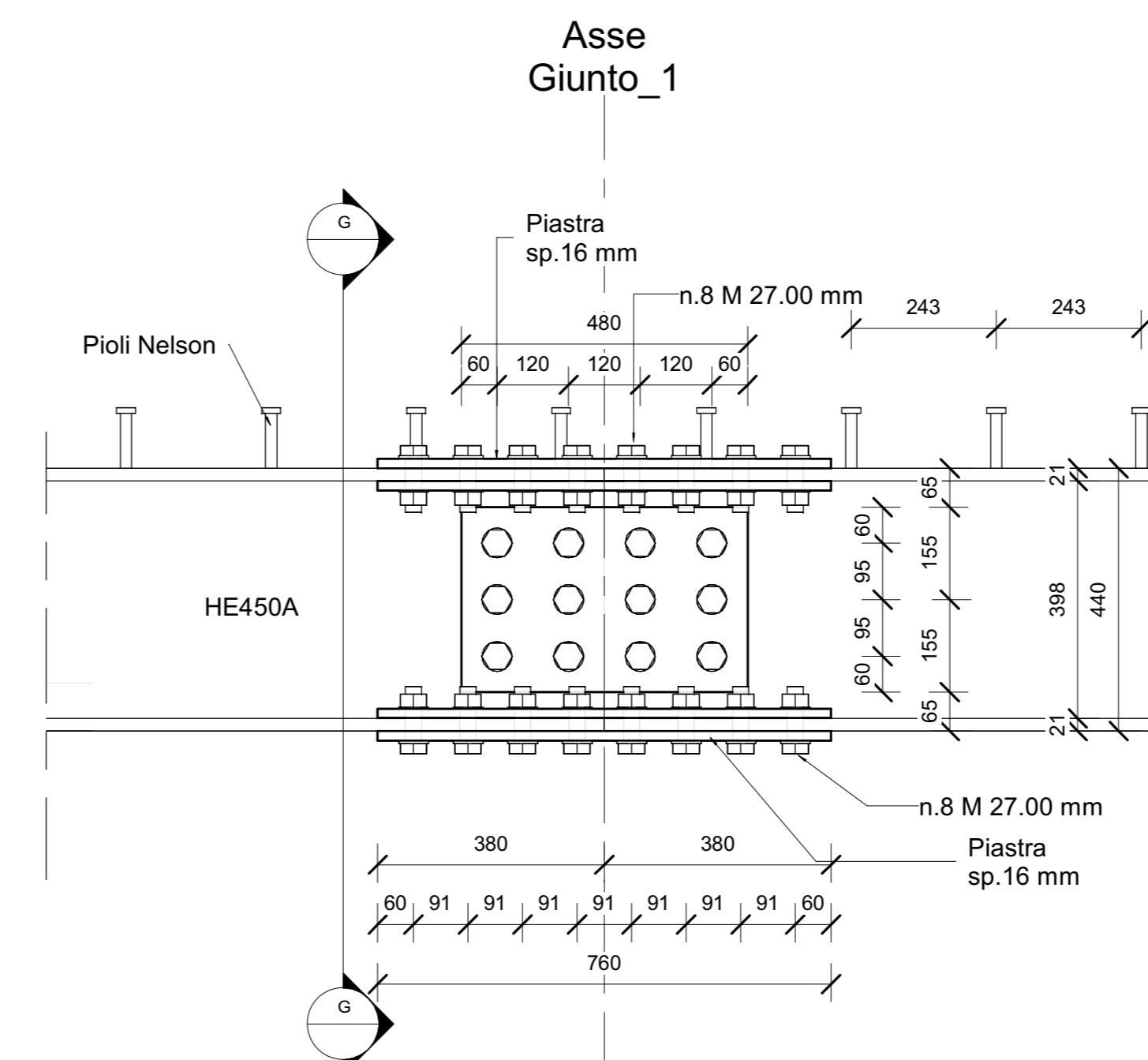
F Sezione F-F
1 : 10



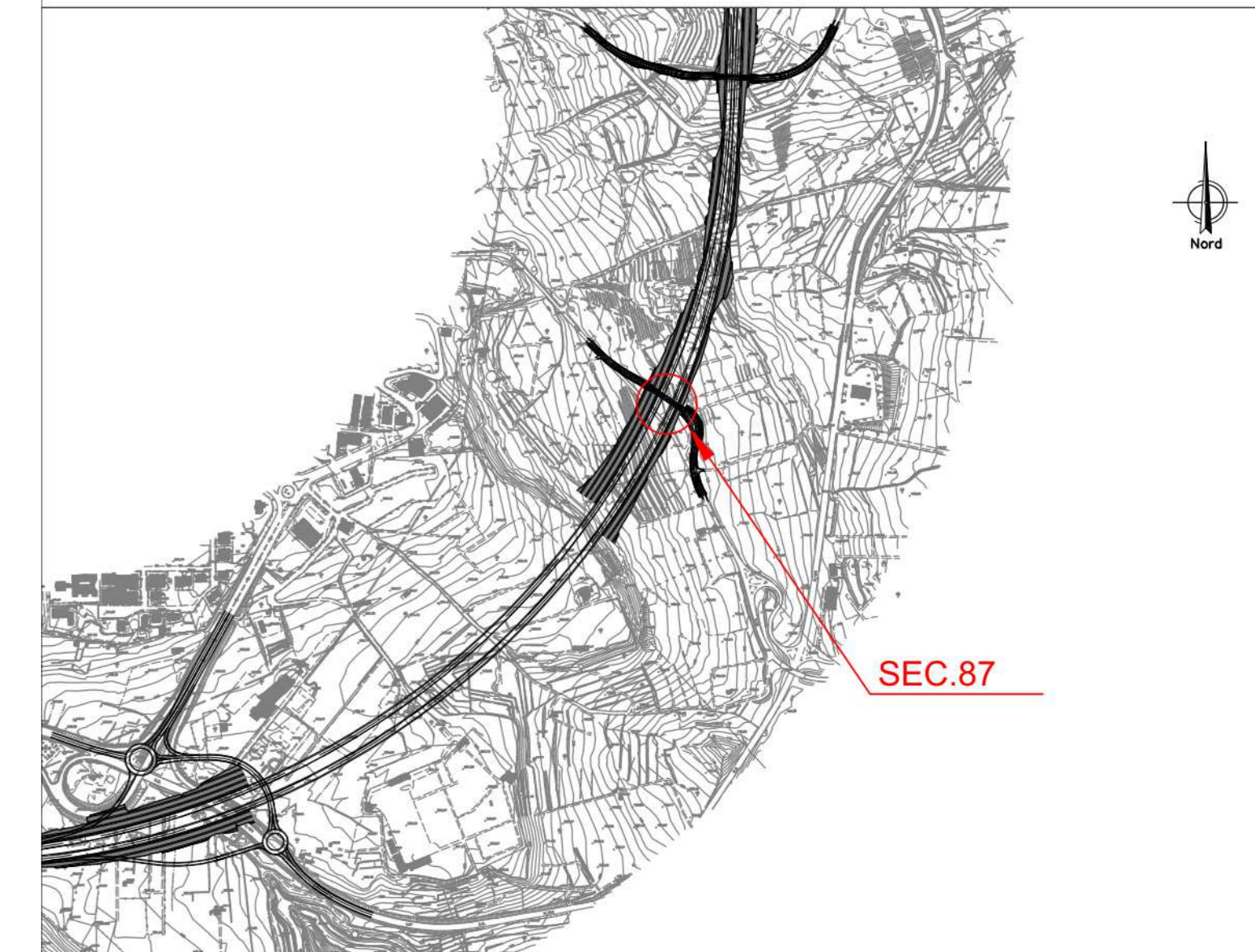
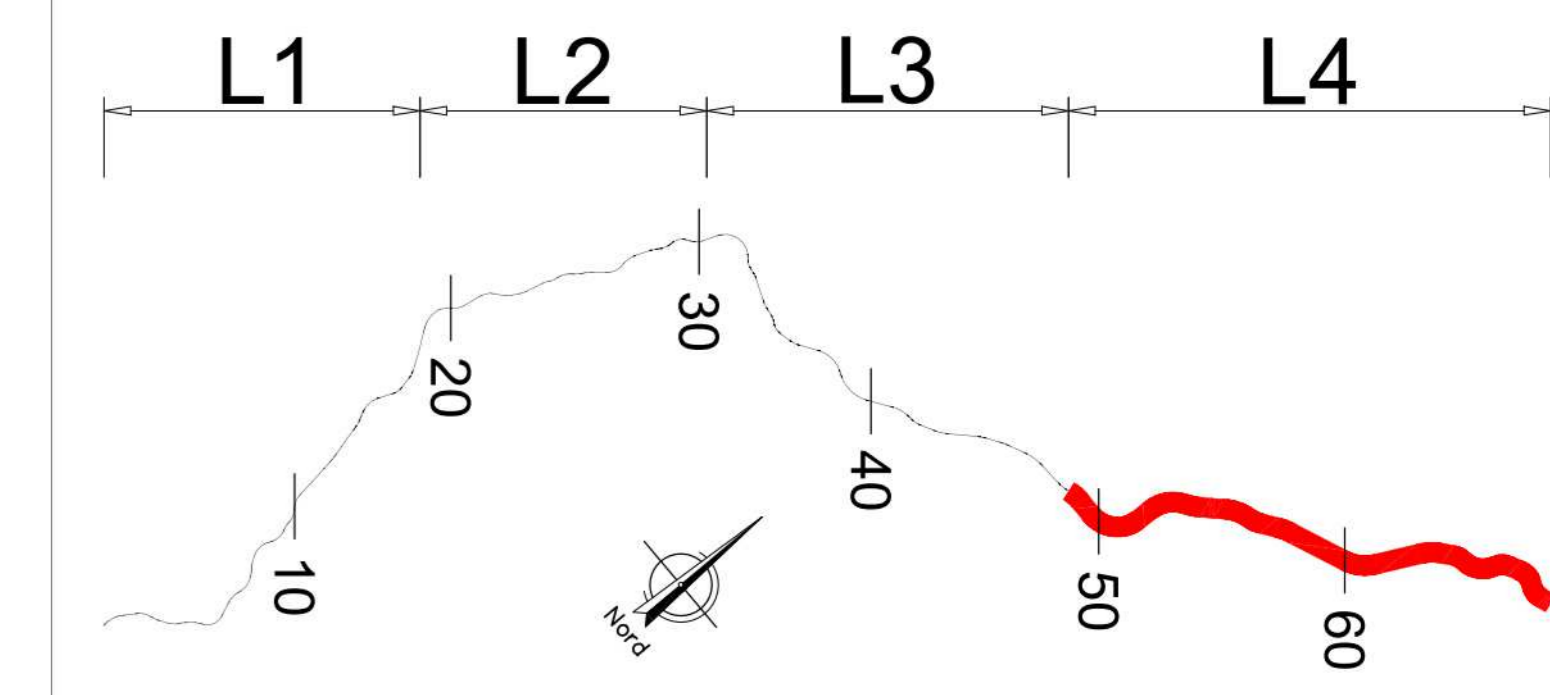
4 Dettaglio 4
1 : 10



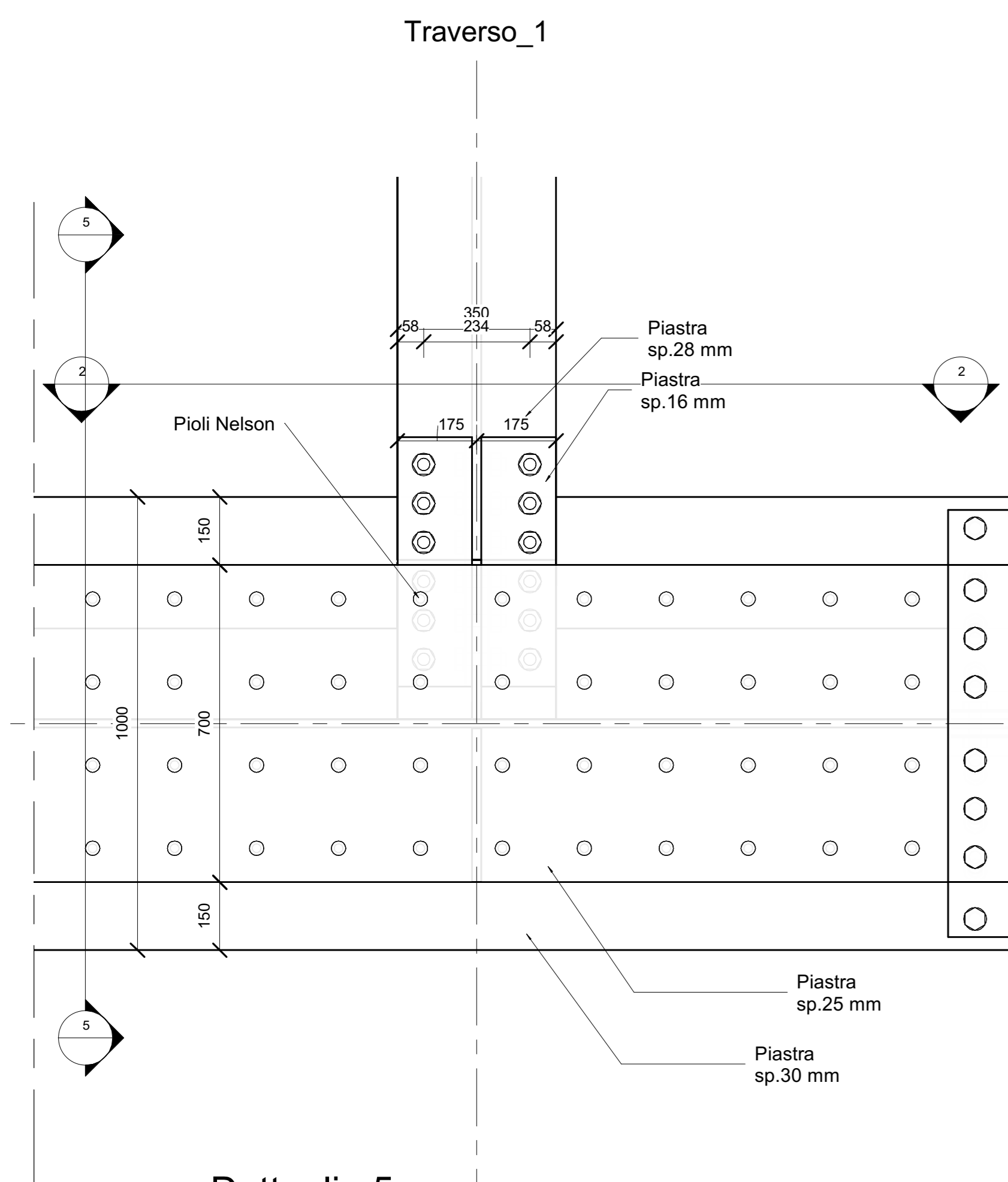
G Sezione G-G
1 : 10



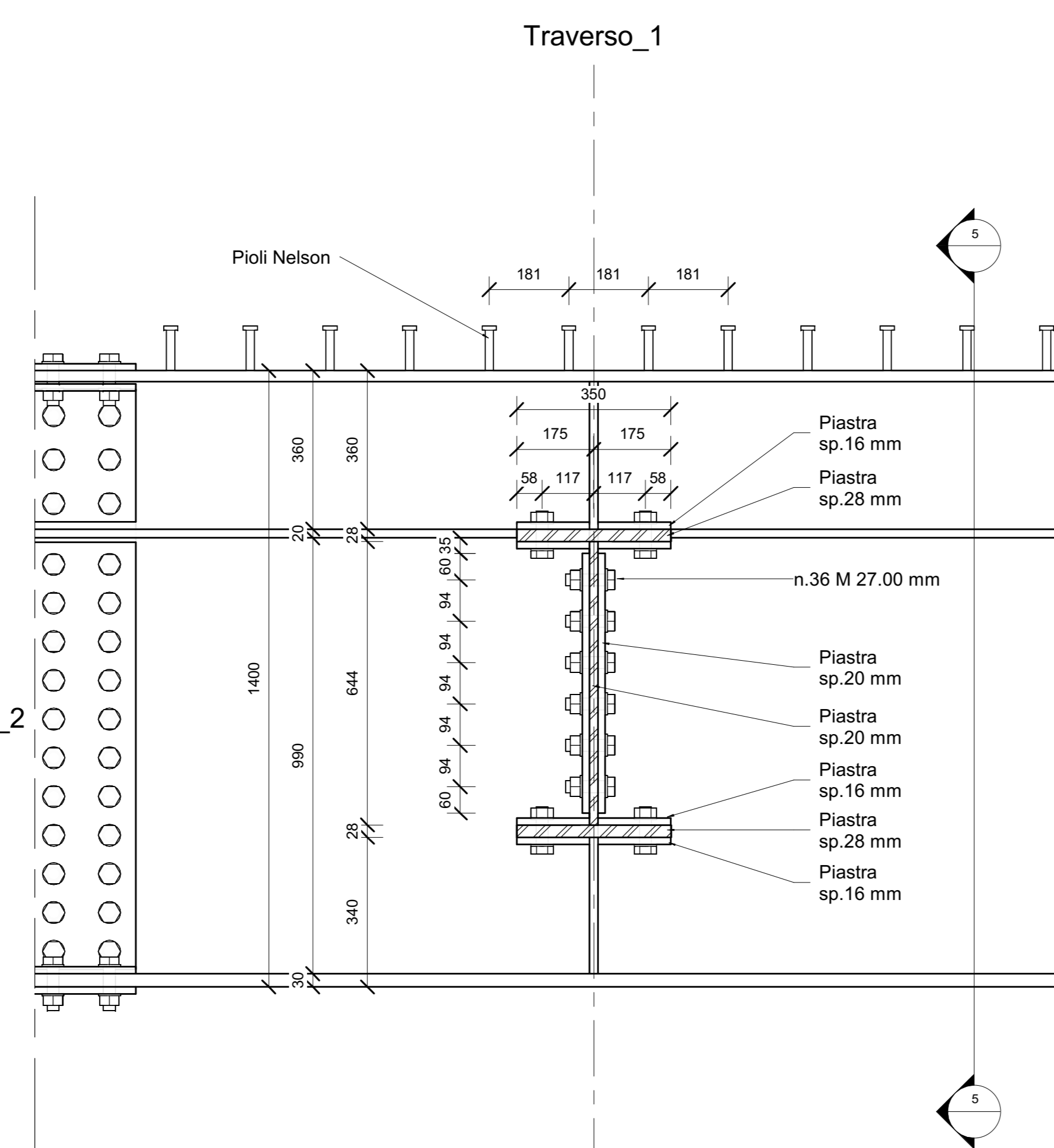
H Sezione H-H
1 : 10



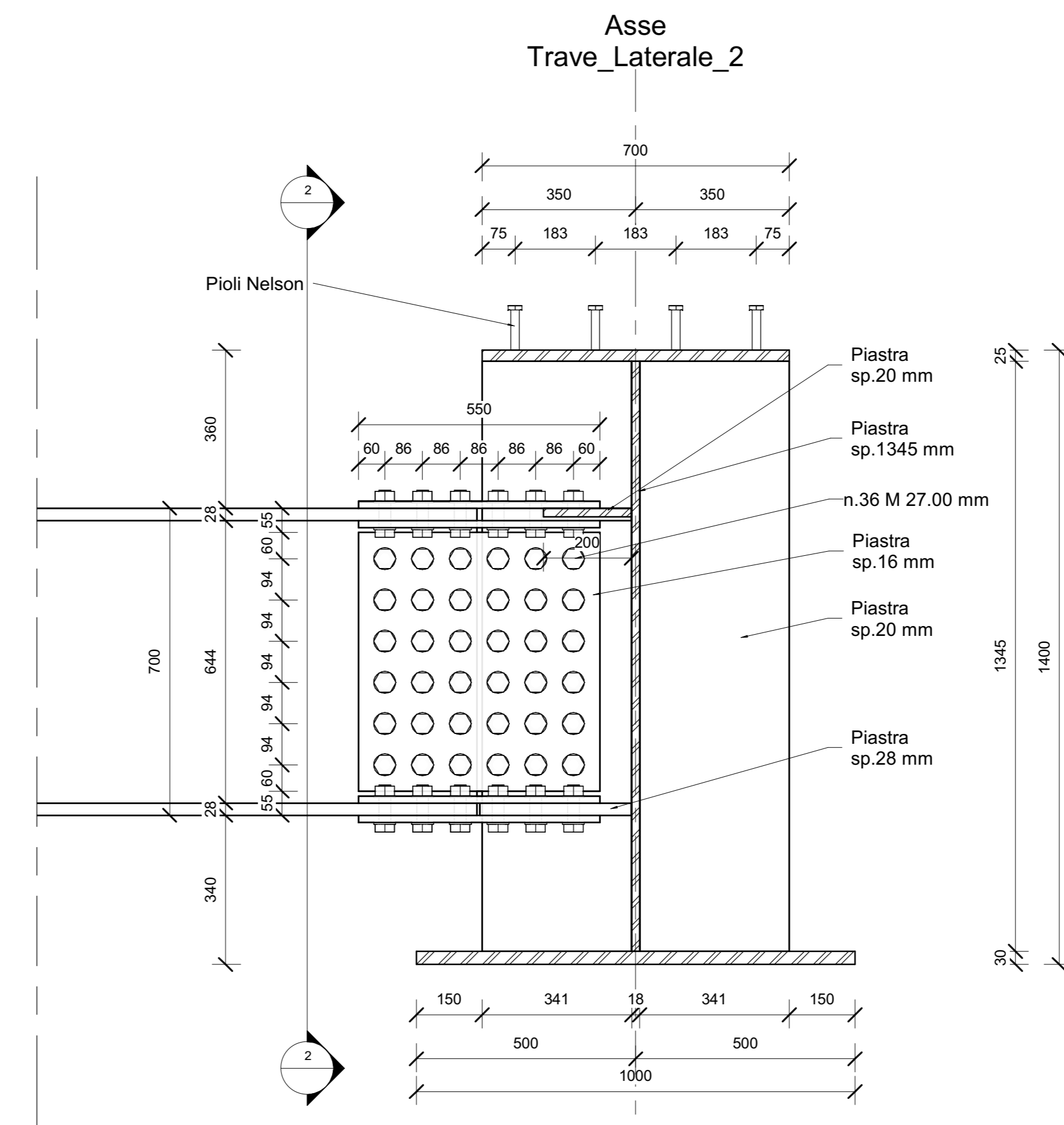
NOTA: PER LA TABELLA MATERIALI VEDERE ELABORATO: T03EG04GENSC01.dwg



1 Dettaglio 5
1 : 10



2 Sezione L-L
1 : 10



5 Sezione M-M
1 : 10



Direzione Progettazione e Realizzazione Lavori

ITINERARIO RAGUSA-CATANIA
Collegamento viario compreso tra lo Svincolo della S.S. 514 "di Chiaramonte" con la S.S. 115 e lo Svincolo della S.S. 194 "Ragusana"
LOTTO 4 - Dallo svincolo n. 8 "Francofonte" (compreso) allo svincolo della "Ragusana"(escluso)

PROGETTO ESECUTIVO COD. PA898

PROGETTISTA RESPONSABILE DELL'INTEGRAZIONE DELLE PRESTAZIONI SPECIALIZZATE

IL GRUPPO DI PROGETTAZIONE:

Doc. Ing. Nando Graneri Ordine degli Ingegneri della Prov. di Perugia n° 4351	Doc. Ing. M. Di Gennaro Ordine degli Ingegneri della Prov. di Perugia n° 4351	Doc. Ing. M. Di Gennaro Ordine degli Ingegneri della Prov. di Perugia n° 4351	Doc. Ing. M. Di Gennaro Ordine degli Ingegneri della Prov. di Perugia n° 4351	Doc. Ing. M. Di Gennaro Ordine degli Ingegneri della Prov. di Perugia n° 4351
--	--	--	--	--

IL GEOLOGO:

Doc. Geol. Giorgio Ceragnoli
Ordine dei Geologi della Regione Umbra n° 108

IL COORDINATORE PER LA SICUREZZA IN FASE DI PROGETTAZIONE:

Doc. Ing. Filippo Farnabico
Ordine degli Ingegneri della Provincia di Perugia n° 41373

VISTO IL RESPONSABILE DEL PROCEDIMENTO

Doc. Ing. Luigi Mapo

LOTTO 4
OPERE D'ARTE MINORI
CAVALCAVIA (AL KM 2+042 EX LOTTO 7)
IMPALCATO

Carpenteria metallica impalcato - Sezioni e particolari - Tav. 2/3

CODICE PROGETTO: LQ41082E 21101 NOME FILE: T04CV02STRCP08

REVISIONE: A SCALA: 1 : 10

PROGETTO: LQ41082E 21101 CODICE ELAB: T04CV02STRCP08

REVISIONE: A DATA: 01/10/2011

REV-A Emissione

REV. DESCRIZIONE DATA REDATTO VERIFICATO APPROVATO