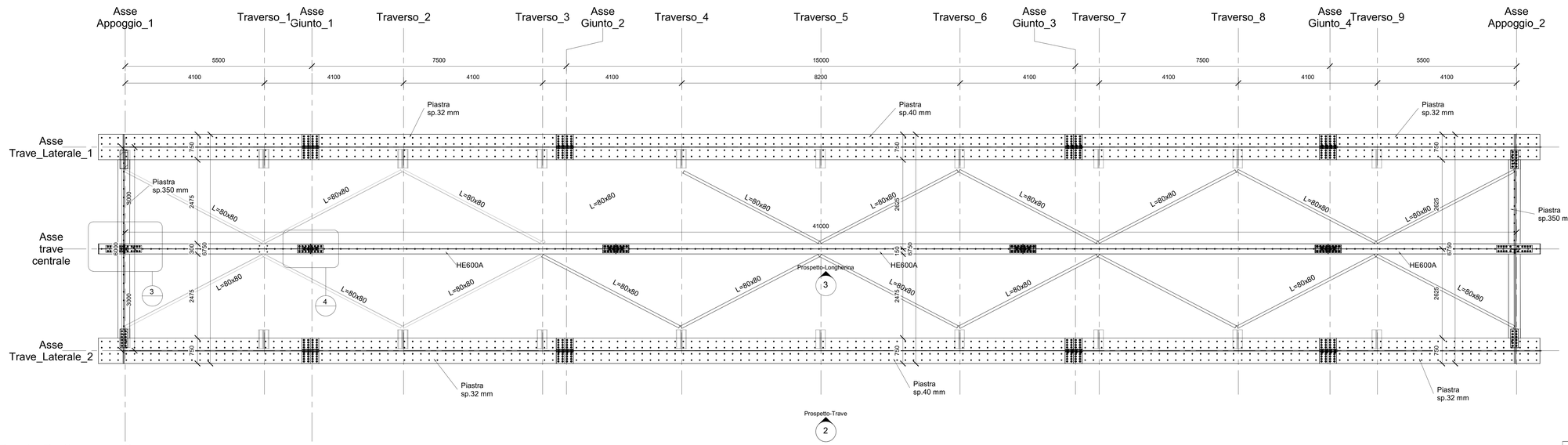

1 Pianta Piattabande Superiori
1 : 50

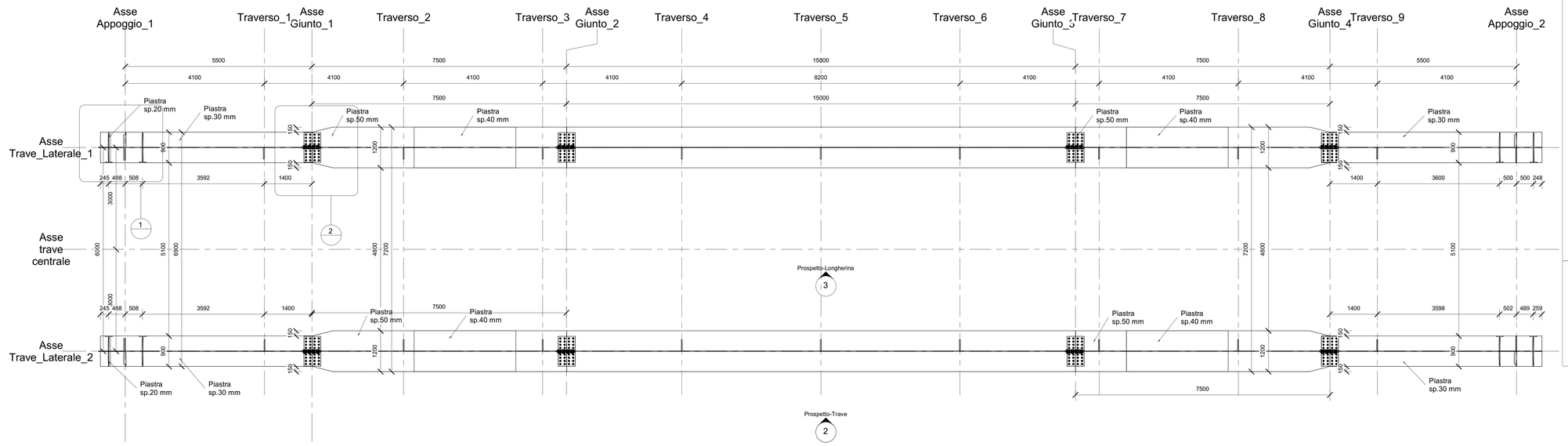

2 Pianta Piattabande Inferiori
1 : 50

CONCIO	C1	C2	C3	C2	C1
PIATTABANDA SUPERIORE	750*32	750*32	750*40	750*32	750*32
ANIMA	20	18	15	18	20
PIATTABANDA INFERIORE	900*30	1200*50 (1200*40 L=3.00m)	1200*50	1200*50 (1200*40 L=3.00m)	900*30
SALDATURA ANIMA-PIATTABANDA	10*10	10*10	10*10	10*10	10*10
IRRIGIDIMENTO LONGITUDINALE	200*20	200*20	200*20	200*20	200*20
PIOLATURA	20 PIOLI ø19/PREDALLES		15 PIOLI ø19/PREDALLES		20 PIOLI ø19/PREDALLES

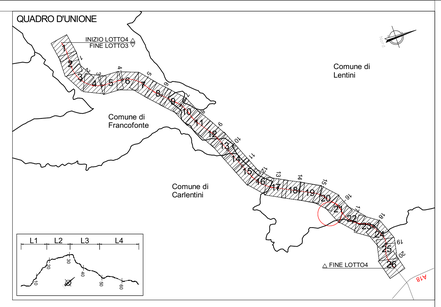

QUADRO D'UNIONE - INDIVIDUAZIONE LOTTO 4
KEYPLAN - INDIVIDUAZIONE CV02-SEC_91

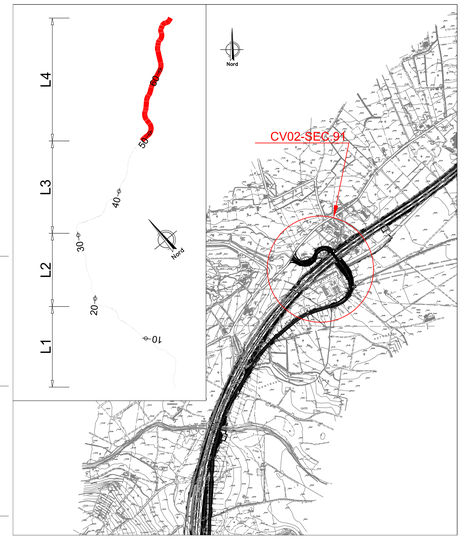

NOTA: PER LA TABELLA MATERIALI VEDERE ELABORATO: T04EG04GENSC01.dwg

anas
GRUPPO FS ITALIANE

Direzione Progettazione e Realizzazione Lavori

ITINERARIO RAGUSA-CATANIA

Collegamento viario compreso tra lo Svincolo della S.S. 514 "di Chiaramonte" con la S.S. 115 e lo Svincolo della S.S. 194 "Ragusana"

LOTTO 4 - Dallo svincolo n. 8 "Francofonte" (compreso) allo svincolo della "Ragusana"(escluso)

PROGETTO ESECUTIVO — COD. PA898

PROGETTAZIONE: ATI SINTAGMA - GP INGEGNERIA - COOPROGETTI -GDG - ICARIA - OMNISERVICE

PROGETTISTA RESPONSABILE DELL'INTEGRAZIONE DELLE PRESTAZIONI SPECIALISTICHE:
Dott. Ing. Nando Granieri
Ordine degli Ingegneri della Prov. di Perugia n° A351

PROVINCIA DI PERUGIA — ORDINE DEGLI INGEGNERI — Dott. Ing. Nando Granieri — SETTORE INGEGNERIA CIVILE E AMBIENTALE — SETTORE INFORMAZIONE — SETTORE DELL'INNOVAZIONE

IL GEOLOGO:
Dott. Geol. Giorgio Cerquiglini
Ordine dei Geologi della Regione Umbria n° 108

IL COORDINATORE PER LA SICUREZZA IN FASE DI PROGETTAZIONE:
Dott. Ing. Filippo Pambianco
Ordine degli Ingegneri della Provincia di Perugia n° A1373

VISTO IL RESPONSABILE DEL PROCEDIMENTO
Dott. Ing. Luigi Mupo

IL GRUPPO DI PROGETTAZIONE:

MANDATARIA:
Sintagma — Dott. Ing. N.Granieri, Dott. Ing. A.Bracchini, Dott. Ing. V.Truffini, Dott. Arch. A.Brocchini, Dott. Ing. L.Nani, Dott. Ing. M.Abrami, Dott. Ing. F.Fiorucci, Dott. Ing. M.Briganti Botta, Dott. Ing. L.Gagliardini, Dott. Geol. G.Cerquiglini

MANDANTI:
GPI Ingegneria — Dott. Ing. G.Gurbuzzi, Dott. Ing. A.Signoretti, Dott. Ing. M.Gaudenzi, Dott. Ing. A.Bella, Dott. Arch. E.A.E.Crino, Dott. Ing. M.Pavirilli, Dott. Arch. P.Chiselli, Dott. Ing. D.Pelle, Dott. Ing. G.Ludovici, Dott. Arch. G.Guastella, Dott. Ing. G.Gentile, Dott. Ing. G.Panerile
Studio Associato Geotecnico — Dott. Ing. L.Regnacci, Dott. Arch. A.Sirbi, Archeol. M.G.Liseno
cooprogetti — Dott. Ing. D.Carlaccini, Dott. Ing. C.Cecchetti, Dott. Ing. C.Consorti, Dott. Ing. F.Aloe, Dott. Ing. A.Galeandro
CENTRO PROGETTI DESIGN GROUP
ICARIA società di ingegneria — Dott. Ing. V.Rotaciani, Dott. Ing. G.Pulli, Dott. Ing. F.Macchioni, Dott. Ing. G.Verrin Guoplat, Dott. Ing. V.Punzo, Geom. C.Sugarioni
OMNISERVICE — Dott. Ing. P.Agnello

IL RESPONSABILE DI PROGETTO:

LOTTO 4
CAVALCAVIA
CAVALCAVIA AL KM 4+982
IMPALCATO
Carpenteria impalcato - Tav. 1/2

CODICE PROGETTO				NOME FILE	REVISIONE	SCALA:
PROGETTO	LIV. PROG.	N. PROG.		T04CV02STRCP03.dwg		
LO408Z	E	2101	CODICE ELAB.	T04CV02STRCP03	A	1 : 50

REV.	DESCRIZIONE	DATA	REDATTO	VERIFICATO	APPROVATO
REV-A	Emissione	Nov. 2021	M.Grassi	F. Gurbuzzi	N.Granieri