QUADRO D'UNIONE

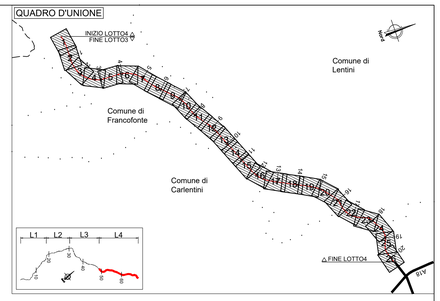

PIANTA PREDALLES
SCALA 1:50

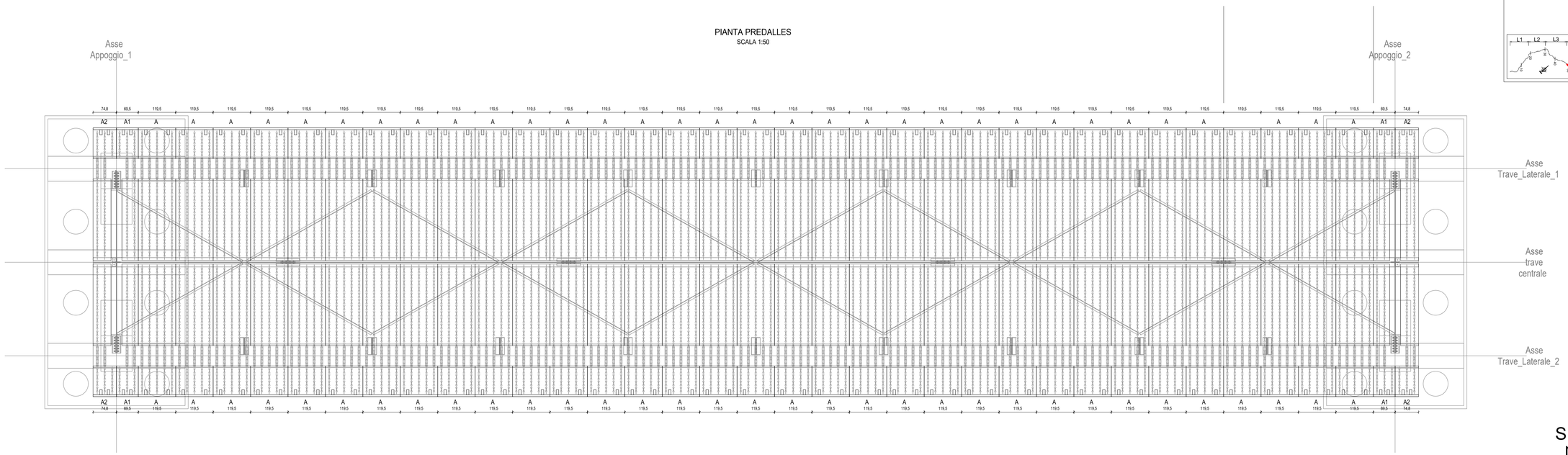

SEZIONE PREDALLE
n. 5 tralicci H = 135

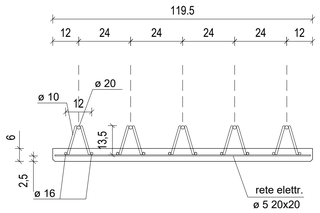

PIANTA PREDALLES
SCALA 1:20

TIPO A2 n°4 PEZZI

TIPO A1 n°4 PEZZI

TIPO A n°66 PEZZI

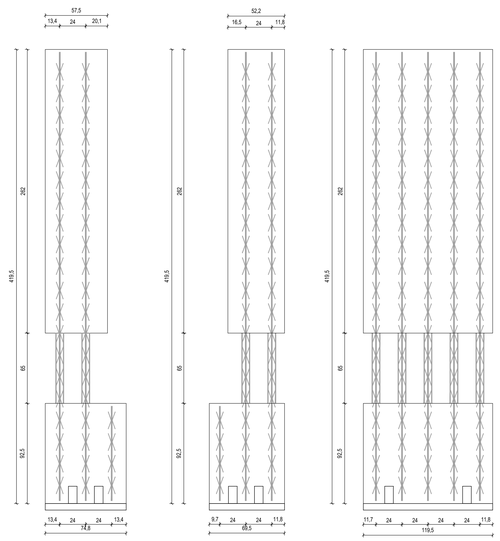

NOTA: PER LA TABELLA MATERIALI VEDERE ELABORATO: T04EG04GENSC01.dwg

anas
GRUPPO FS ITALIANE

Direzione Progettazione e Realizzazione Lavor i

ITINERARIO RAGUSA-CATANIA

Collegamento viario compreso tra lo Svincolo della S.S. 514 "di Chiaramonte" con la S.S. 115 e lo Svincolo della S.S. 194 "Ragusana"

LOTTO 4 - Dallo svincolo n. 8 "Francofonte" (compreso) allo svincolo della "Ragusana"(escluso)

PROGETTO ESECUTIVO — COD. PA898

PROGETTAZIONE: ATI SINTAGMA - GP INGEGNERIA - COOPROGETTI -GDG - ICARIA - OMNISERVICE

PROGETTISTA RESPONSABILE DELL'INTEGRAZIONE DELLE PRESTAZIONI SPECIALISTICHE:
Dott. Ing. Nando Granieri
Ordine degli Ingegneri della Prov. di Perugia n° A351

ORDINE DEGLI INGEGNERI DELLA PROVINCIA DI PERUGIA
Dott. Ing. NANDO GRANIERI
Settore Civile e Ambientale
Settore Industriale
Settore dell'Informazione
Iscrizione Albo n. A351

IL GEOLOGO:
Dott. Geol. Giorgio Cerquiglini
Ordine dei Geologi della Regione Umbria n° 108

IL COORDINATORE PER LA SICUREZZA IN FASE DI PROGETTAZIONE:
Dott. Ing. Filippo Pambianco
Ordine degli Ingegneri della Provincia di Perugia n° A1373

VISTO IL RESPONSABILE DEL PROCEDIMENTO
Dott. Ing. Luigi Mupo

IL GRUPPO DI PROGETTAZIONE:

MANDATARIA: Sintagma
Dott. Ing. N.Granieri — Dott. Ing. M.Akram
Dott. Ing. A.Vitale — Dott. Ing. A.Bombardieri
Dott. Ing. V.Truffini — Dott. Ing. M.Brugnetti Botta
Dott. Arch. A.Bracchini — Dott. Ing. L.Gagliardini
Dott. Ing. L.Nani — Dott. Geol. G.Cerquiglini

MANDANTI:
GP INGEGNERIA — Dott. Ing. G.Gualucci, Dott. Ing. A.Sigismondi, Dott. Ing. E.Moscatelli, Dott. Ing. A.Belli
COOPROGETTI — Dott. Arch. E.A.E.Crimi, Dott. Ing. A.Pugliese, Dott. Ing. P.Crimi, Dott. Ing. D.Pelle
GEOTECHNICAL DESIGN GROUP — Dott. Ing. D.Carlaccini, Dott. Ing. S.Sacconi, Dott. Ing. C.Consorti
ICARIA — Dott. Ing. V.Rotisciani, Dott. Ing. G.Pulli, Dott. Ing. F.Macchioni
OMNISERVICE INGEGNERIA — Dott. Ing. F.Agnello
Dott. Ing. G.Lucibello, Dott. Arch. G.Guadalti, Dott. Geol. M.Leonardi, Dott. Ing. G.Parente
Dott. Ing. L.Ragnacci, Dott. Arch. A.Strati, Archeol. M.G.Liseno
Dott. Ing. F.Aloe, Dott. Ing. A.Salvemini
Dott. Ing. G.Verini Supplizi, Dott. Ing. V.Piunno, Geom. C.Sugaroni

IL RESPONSABILE DI PROGETTO:

LOTTO 4
CAVALCAVIA
CAVALCAVIA AL KM 4+982
Pianta predalles

CODICE PROGETTO	NOME FILE	REVISIONE	SCALA:
PROGETTO L0408Z — LIV. PROG. E — N. PROG. 2101	T04CV02STRCP08 — CODICE ELAB. T04CV02STRCP08	A	VARIE

REV.	DESCRIZIONE	DATA	REDATTO	VERIFICATO	APPROVATO
REV-A	Emissione	*GIU 2021*	*M.Crea*	*F. Durastanti*	*N.Granieri*