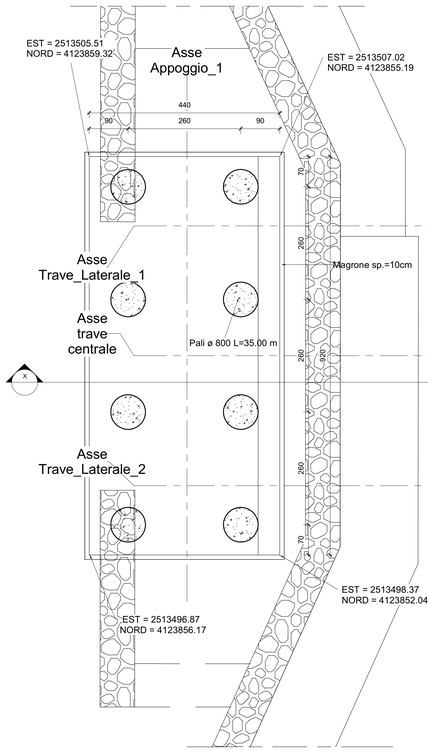

1 Pianta Fondazione-Cavalcavia
1 : 50

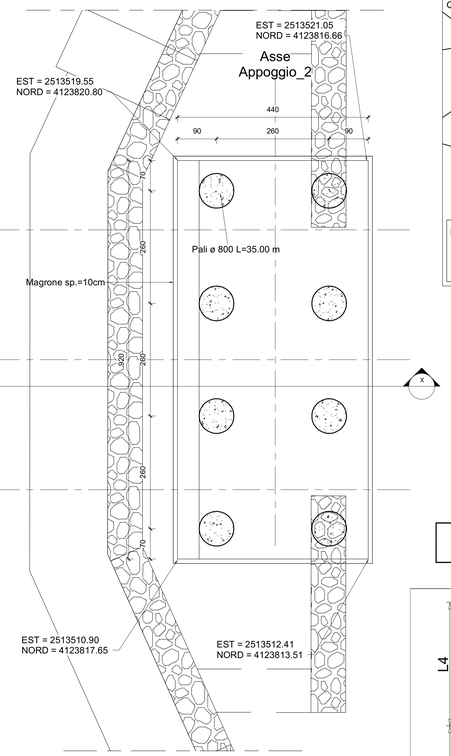

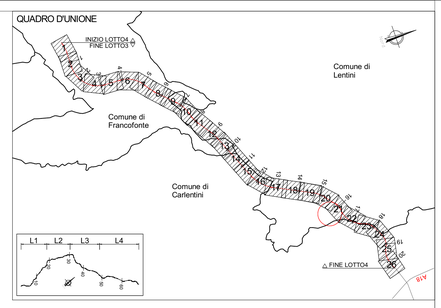

QUADRO D'UNIONE - INDIVIDUAZIONE LOTTO 4
KEYPLAN - INDIVIDUAZIONE CV03-SEC_99

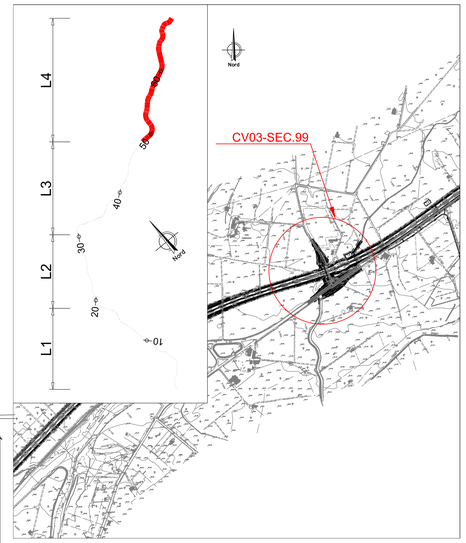

X Sezione Longitudinale X-X Cavalcavia
1 : 50

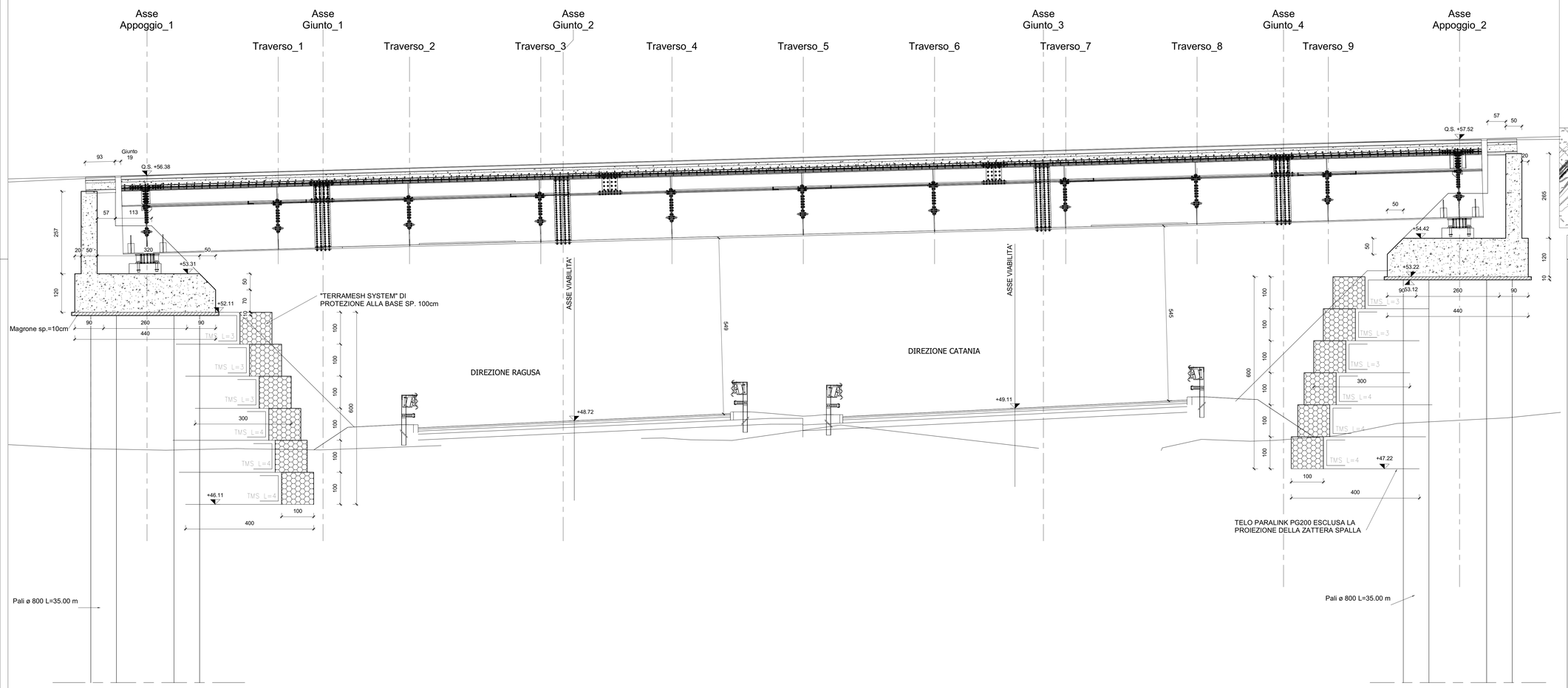

NOTA: PER LA TABELLA MATERIALI VEDERE ELABORATO: T04EG04GENSC01.dwg

anas GRUPPO FS ITALIANE

Direzione Progettazione e Realizzazione Lavori

ITINERARIO RAGUSA-CATANIA

Collegamento viario compreso tra lo Svincolo della S.S. 514 "di Chiaramonte" con la S.S. 115 e lo Svincolo della S.S. 194 "Ragusana"

LOTTO 4 - Dallo svincolo n. 8 "Francofonte" (compreso) allo svincolo della "Ragusana"(escluso)

PROGETTO ESECUTIVO — COD. PA898

PROGETTAZIONE: ATI SINTAGMA - GP INGEGNERIA - COOPROGETTI -GDG - ICARIA - OMNISERVICE

PROGETTISTA RESPONSABILE DELL'INTEGRAZIONE DELLE PRESTAZIONI SPECIALISTICHE:
Dott. Ing. Nando Granieri
Ordine degli Ingegneri della Prov. di Perugia n° A351

ORDINE DEGLI INGEGNERI DELLA PROVINCIA DI PERUGIA — DOTTORE INGEGNERE NANDO GRANIERI — SETTORE CIVILE E AMBIENTALE, SETTORE INDUSTRIALE, SETTORE DELL'INFORMAZIONE

IL GEOLOGO:
Dott. Geol. Giorgio Cerquiglini
Ordine dei Geologi della Regione Umbria n° 108

IL COORDINATORE PER LA SICUREZZA IN FASE DI PROGETTAZIONE:
Dott. Ing. Filippo Pambianco
Ordine degli Ingegneri della Provincia di Perugia n° A1373

VISTO IL RESPONSABILE DEL PROCEDIMENTO
Dott. Ing. (Luigi Mupo

IL GRUPPO DI PROGETTAZIONE:

MANDATARIA: Sintagma

Dott. Ing.	N.Doniseri	Dott. Ing.	M.Abrami
Dott. Ing.	F.Durastanti	Dott. Ing.	F.Pambianco
Dott. Ing.	V.Truffini	Dott. Ing.	M.Briganti Botta
Dott. Arch.	A.Brocchini	Dott. Ing.	L.Gaglianone
Dott. Ing.	L.Nani	Dott. Geol.	G.Cariguglia

MANDANTI: GPI Ingegneria

Dott. Ing.	G.Giuliucci	Dott. Ing.	G.Ludovici
Dott. Ing.	S.Sabatini	Dott. Ing.	F.Fabrizio
Dott. Ing.	E.Mikayelyan	Dott. Geol.	M.Leonardi
Dott. Ing.	A.Belli	Dott. Ing.	G.Perente
Dott. Arch.	E.A.E.Crim	Dott. Ing.	L.Ragnacci
Dott. Ing.	M.Pierfit	Dott. Arch.	A.Sinisi
Dott. Ing.	F.Pambianco	Archeol.	M.Di Liberto
Dott. Ing.	G.Pede		

cooprogetti

Dott. Ing.	D.Cariascio	Dott. Ing.	F.Aloe
Dott. Ing.	S.Sacconi	Dott. Ing.	A.Salvemini
Dott. Ing.	C.Cornaro		

GEOTECHNICAL DESIGN GROUP

Dott. Ing.	V.Bratasevic	Dott. Ing.	G.Verrin Suppiat
Dott. Ing.	G.Pulli	Dott. Ing.	V.Piunno
Dott. Ing.	F.Racchuno	Geom.	C.Sugarono

ICARIA società di ingegneria

OMNISERVICE INGEGNERIA

Dott. Ing. P.Agnello

IL RESPONSABILE DI PROGETTO:

LOTTO 4
CAVALCAVIA
CAVALCAVIA (AL KM 7+129 EX LOTTO 7)
IMPALCATO
Pianta fondazioni, sezione longitudinale e tracciamento

CODICE PROGETTO (PROGETTO / LIV. PROG. / N. PROG.)	NOME FILE T04CV03STRDI01	REVISIONE	SCALA:
LO408Z E 2101	CODICE ELAB. T04CV03STRDI01	C	1 : 50

REV.	DESCRIZIONE	DATA	REDATTO	VERIFICATO	APPROVATO
REV-C	Revisione a seguito di Rapporto di Verifica - Nov 2021	Nov 2021	M.Crea	F. Durastanti	N.Doniseri
REV-B	Revisione a seguito istruttoria Anas - Set 2021	Set 2021	M.Crea	F. Durastanti	N.Doniseri
REV-A	Emissione	Giu 2021	M.Crea	F. Durastanti	N.Doniseri