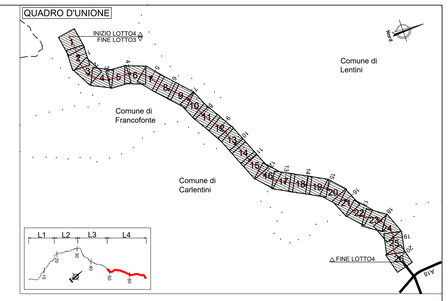


PIANTA PREDALLES
SCALA 1:50

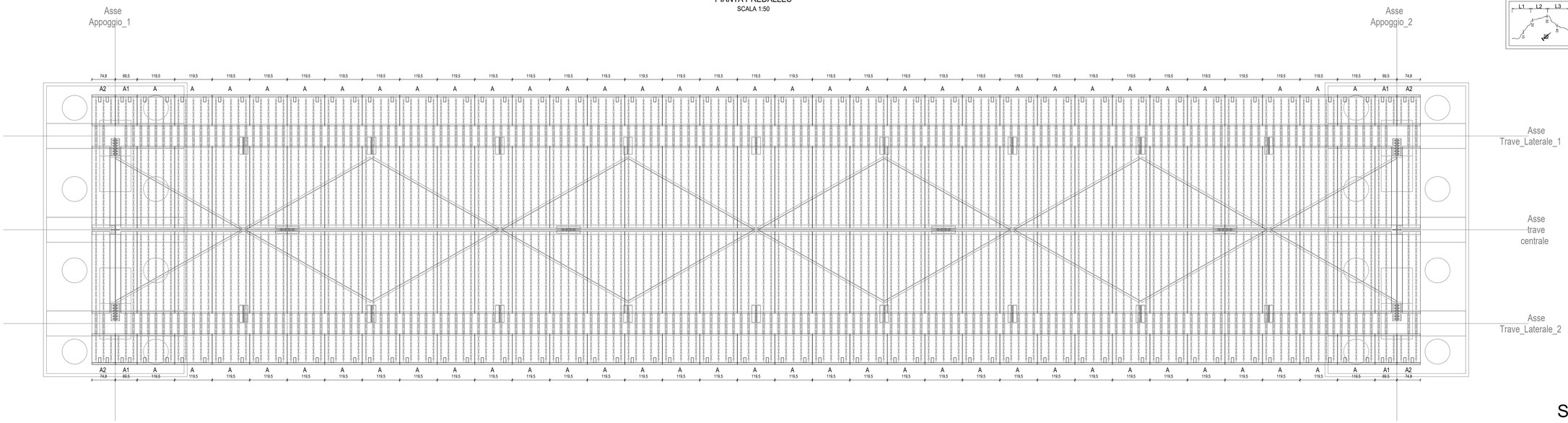


SEZIONE PREDALLE
n. 5 tralicci H = 135

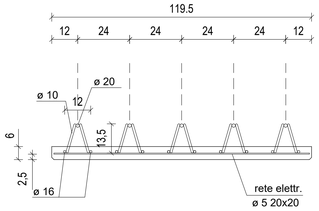


PIANTA PREDALLES
SCALA 1:20




NOTA: PER LA TABELLA MATERIALI VEDERE ELABORATO: T04EG04GENSC01.dwg

anas
GRUPPO FS ITALIANE

*Direzione Progettazione e Realizzazione Lavori*

**ITINERARIO RAGUSA-CATANIA**
Collegamento viario compreso tra lo Svincolo della S.S. 514 "di Chiaramonte" con la S.S. 115 e lo Svincolo della S.S. 194 "Ragusana"
LOTTO 4 - Dallo svincolo n. 8 "Francofonte" (compreso) allo svincolo della "Ragusana"(escluso)

PROGETTO ESECUTIVO — COD. PA898

PROGETTAZIONE: ATI SINTAGMA - GP INGEGNERIA - COOPROGETTI -GDG - ICARIA - OMNISERVICE

PROGETTISTA RESPONSABILE DELL'INTEGRAZIONE DELLE PRESTAZIONI SPECIALISTICHE:
Dott. Ing. Nando Granieri
Ordine degli Ingegneri della Prov. di Perugia n° A351

DIREZIONE DELLA PROVINCIA DI PERUGIA
Dott. Ing. Nando Granieri
DOTTORE INGEGNERE NANDO GRANIERI
SETTORE CIVILE E AMBIENTALE
SETTORE INDUSTRIALE
SETTORE DELLA INFORMAZIONE

IL GEOLOGO:
Dott. Geol. Giorgio Cerquiglini
Ordine dei Geologi della Regione Umbria n° 108

IL COORDINATORE PER LA SICUREZZA IN FASE DI PROGETTAZIONE:
Dott. Ing. Filippo Pambianco
Ordine degli Ingegneri della Provincia di Perugia n° A1373

VISTO IL RESPONSABILE DEL PROCEDIMENTO
Dott. Ing. Luigi Mupo

IL GRUPPO DI PROGETTAZIONE:

MANDATARIA:
Sintagma

| | | | |
|---|---|---|---|
| Dott. Ing. | N.Granieri | Dott. Ing. | M.Abram |
| Dott. Ing. | F.Durastanti | Dott. Ing. | F.Pambianco |
| Dott. Ing. | V.Truffini | Dott. Ing. | M.Briganti Botta |
| Dott. Arch. | A.Bracchini | Dott. Ing. | L.Gagliardini |
| Dott. Ing. | L.Nani | Dott. Geol. | G.Cerquiglini |

MANDANTI:
GP INGEGNERIA — COOPROGETTI — GDG — ICARIA — OMNISERVICE

| | | | |
|---|---|---|---|
| Dott. Ing. | G.Giuliucci | Dott. Ing. | G.Lucibello |
| Dott. Ing. | A.Signorelli | Dott. Arch. | G.Guadalla |
| Dott. Ing. | E.Moscatelli | Dott. Geol. | M.Leonardi |
| Dott. Ing. | A.Betti | Dott. Ing. | G.Parente |
| Dott. Arch. | E.A.E.Crimi | Dott. Ing. | L.Ragnacci |
| Dott. Ing. | M.Pavilli | Dott. Arch. | A.Strati |
| Dott. Arch. | P.Ghirelli | Archeol. | M.G.Liseno |
| Dott. Ing. | D.Pelle | | |
| Dott. Ing. | D.Carlaccini | Dott. Ing. | F.Aloe |
| Dott. Ing. | S.Sacconi | Dott. Ing. | A.Salvemini |
| Dott. Ing. | C.Consorti | | |
| Dott. Ing. | V.Rotaciani | Dott. Ing. | G.Verni Supplizi |
| Dott. Ing. | G.Pulli | Dott. Ing. | V.Plumo |
| Dott. Ing. | F.Macchioni | Geom. | C.Sugarioni |
| Dott. Ing. | P.Agnello | | |

IL RESPONSABILE DI PROGETTO:

LOTTO 4
CAVALCAVIA
CAVALCAVIA AL KM 7+790
Pianta predalles

| CODICE PROGETTO | NOME FILE | REVISIONE | SCALA: |
|---|---|---|---|
| PROGETTO L0408Z — LIV. PROG. E — N. PROG. 2101 | T04CV03STRCP08 — CODICE ELAB. T04CV03STRCP08 | A | VARIE |

| REV. | DESCRIZIONE | DATA | REDATTO | VERIFICATO | APPROVATO |
|---|---|---|---|---|---|
| REV-A | Emissione | GIU 2021 | M.Crea | F. Durastanti | N.Granieri |