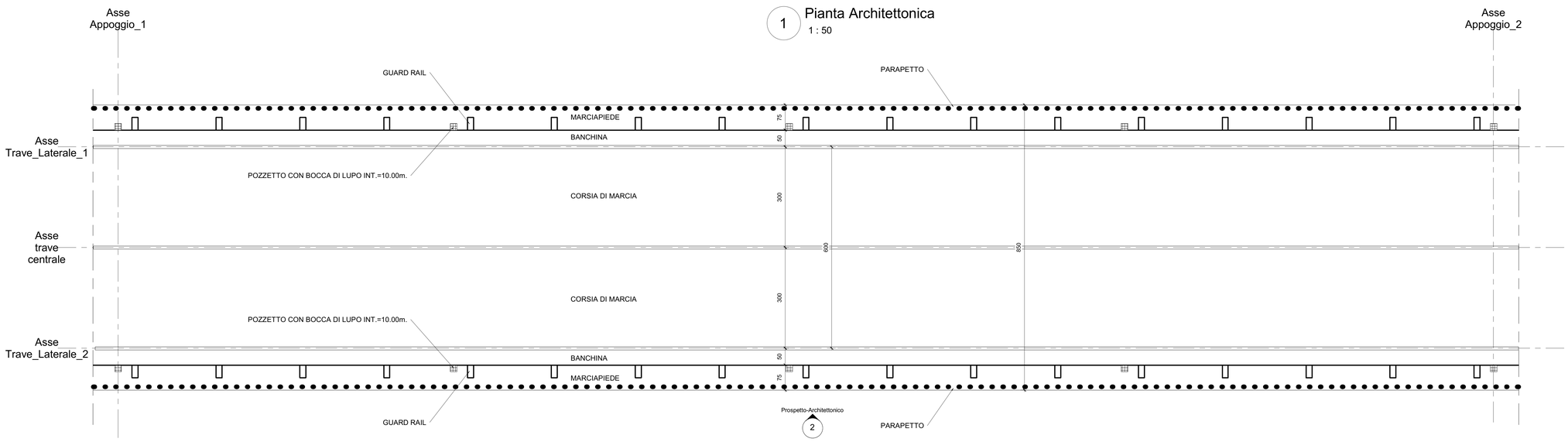

1 Pianta Architettonica
1 : 50

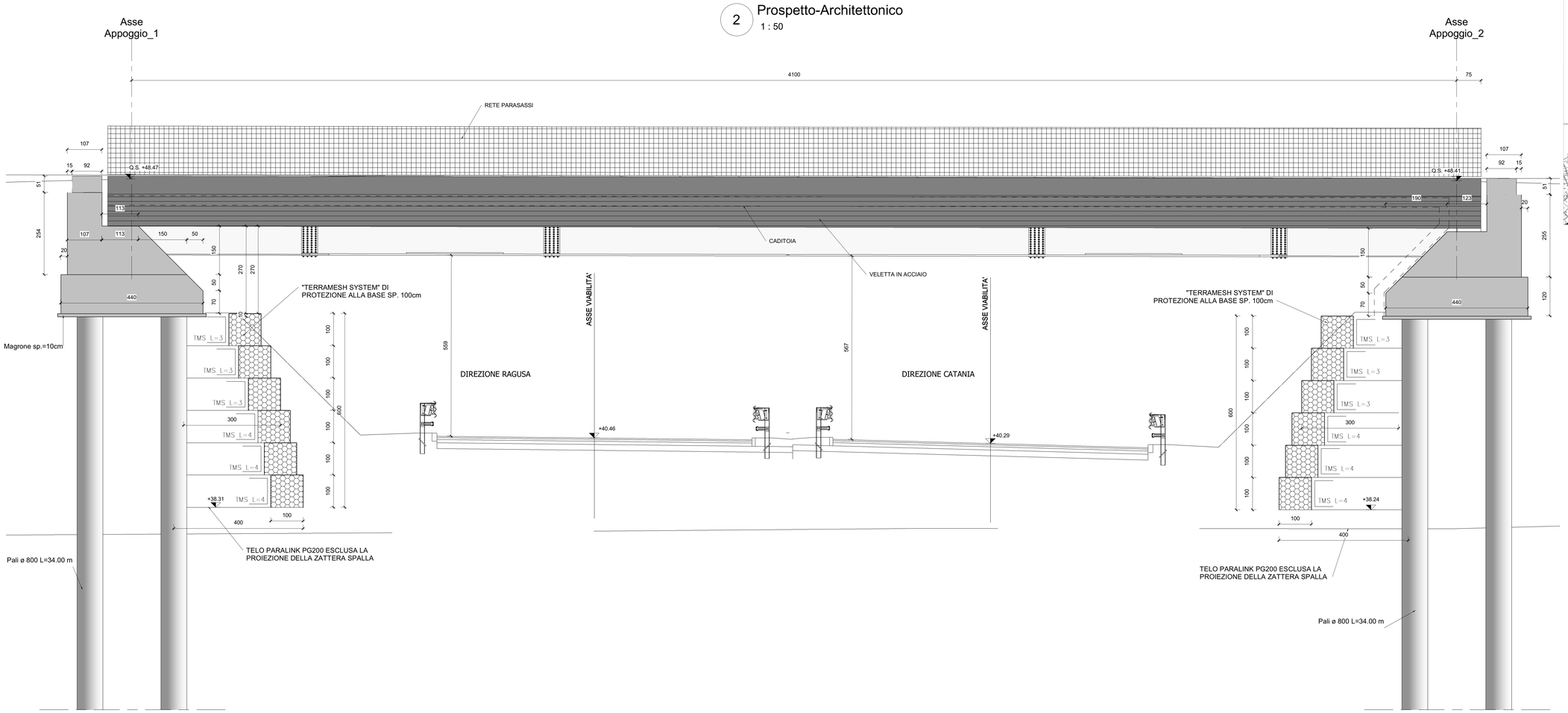

2 Prospetto-Architettonico
1 : 50

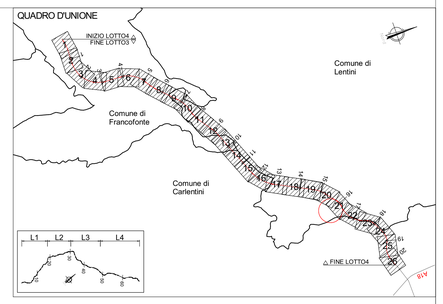

QUADRO D'UNIONE - INDIVIDUAZIONE LOTTO 4
KEYPLAN - INDIVIDUAZIONE CV04-SEC_104

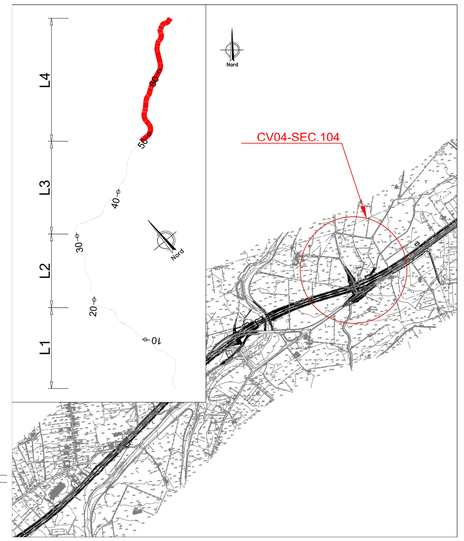

NOTA: PER LA TABELLA MATERIALI VEDERE ELABORATO: T04EG04GENSC01.dwg

anas
GRUPPO FS ITALIANE

Direzione Progettazione e Realizzazione Lavori

ITINERARIO RAGUSA-CATANIA

Collegamento viario compreso tra lo Svincolo della S.S. 514 "di Chiaramonte" con la S.S. 115 e lo Svincolo della S.S. 194 "Ragusana"

LOTTO 4 - Dallo svincolo n. 8 "Francofonte" (compreso) allo svincolo della "Ragusana"(escluso)

PROGETTO ESECUTIVO — COD. PA898

PROGETTAZIONE: ATI SINTAGMA - GP INGEGNERIA - COOPROGETTI -GDG - ICARIA - OMNISERVICE

PROGETTISTA RESPONSABILE DELL'INTEGRAZIONE DELLE PRESTAZIONI SPECIALISTICHE:
Dott. Ing. Nando Granieri
Ordine degli Ingegneri della Prov. di Perugia n° A351

ORDINE DELLA PROVINCIA DI PERUGIA
INGEGNERE
DOTTORE INGEGNERE
NANDO GRANIERI
SETTORE CIVILE E AMBIENTALE
SETTORE INDUSTRIALE
SETTORE DELL'INFORMAZIONE

IL GEOLOGO:
Dott. Geol. Giorgio Cerquiglini
Ordine dei Geologi della Regione Umbria n° 108

IL COORDINATORE PER LA SICUREZZA IN FASE DI PROGETTAZIONE:
Dott. Ing. Filippo Pambianco
Ordine degli Ingegneri della Provincia di Perugia n° A1373

VISTO IL RESPONSABILE DEL PROCEDIMENTO
Dott. Ing. Luigi Mupo

IL GRUPPO DI PROGETTAZIONE:

MANDATARIA: Sintagma
Dott. Ing. N.Granieri — Dott. Ing. F.Durastanti — Dott. Ing. V.Truffini — Dott. Ing. A.Brizzolara — Dott. Ing. L.Neri — Dott. Ing. M.Abram — Dott. Ing. F.Pambianco — Dott. Ing. M.Briganti Bolla — Dott. Ing. G.Cagliaglio — Dott. Geol. G.Cerquiglini

MANDANTE: GP INGEGNERIA
Dott. Ing. G.Guiducci — Dott. Ing. A.Signorelli — Dott. Ing. E.Moscatelli — Dott. Ing. A.Bella — Dott. Arch. R.A.B.Crino — Dott. Arch. P.Cervelli — Dott. Arch. P.Grassi — Dott. Ing. D.Pete — Dott. Ing. G.Lucibello — Dott. Arch. G.Guadalaxara — Dott. Geol. M.Leonardi — Dott. Ing. G.Parente — Dott. Ing. L.Regnazzi — Dott. Ing. F.Ciotti — Archeol. M.G.Liserio

cooprogetti
Dott. Ing. D.Carlaccini — Dott. Ing. S.Baccioni — Dott. Ing. C.Consorti — Dott. Ing. F.Aloe — Dott. Ing. A.Salvemini

GEOTECHNICAL DESIGN GROUP
Dott. Ing. V.Rotisciani — Dott. Ing. F.Maschioni — Dott. Ing. F.Maschioni — Dott. Ing. G.Verini Supplizi — Dott. Ing. V.Piunno — Geom. C.Sugarono

ICARIA società di ingegneria
Dott. Ing. P.Agnello

OMNISERVICE ENGINEERING
Dott. Ing. P.Agnello

IL RESPONSABILE DI PROGETTO:

LOTTO 4
CAVALCAVIA
CAVALCAVIA AL KM 9+353
IMPALCATO
Pianta impalcato e prospetto

CODICE PROGETTO (PROGETTO / LIV. PROG. / N. PROG.)	NOME FILE T04CV04STRDI02	REVISIONE	SCALA:
LO408Z E 2101	CODICE ELAB. T04CV04STRDI02	C	1 : 50

REV.	DESCRIZIONE	DATA	REDATTO	VERIFICATO	APPROVATO
REV-C	Revisione a seguito di Rapporto di Verifica - Nov 2021	Nov. 2021	M.Crea	F. Durastanti	N.Granieri
REV-B	Revisione a seguito istruttoria Anas - Set 2021	Set. 2021	M.Crea	F. Durastanti	N.Granieri
REV-A	Emissione	Dic. 2021	M.Crea	F. Durastanti	N.Granieri