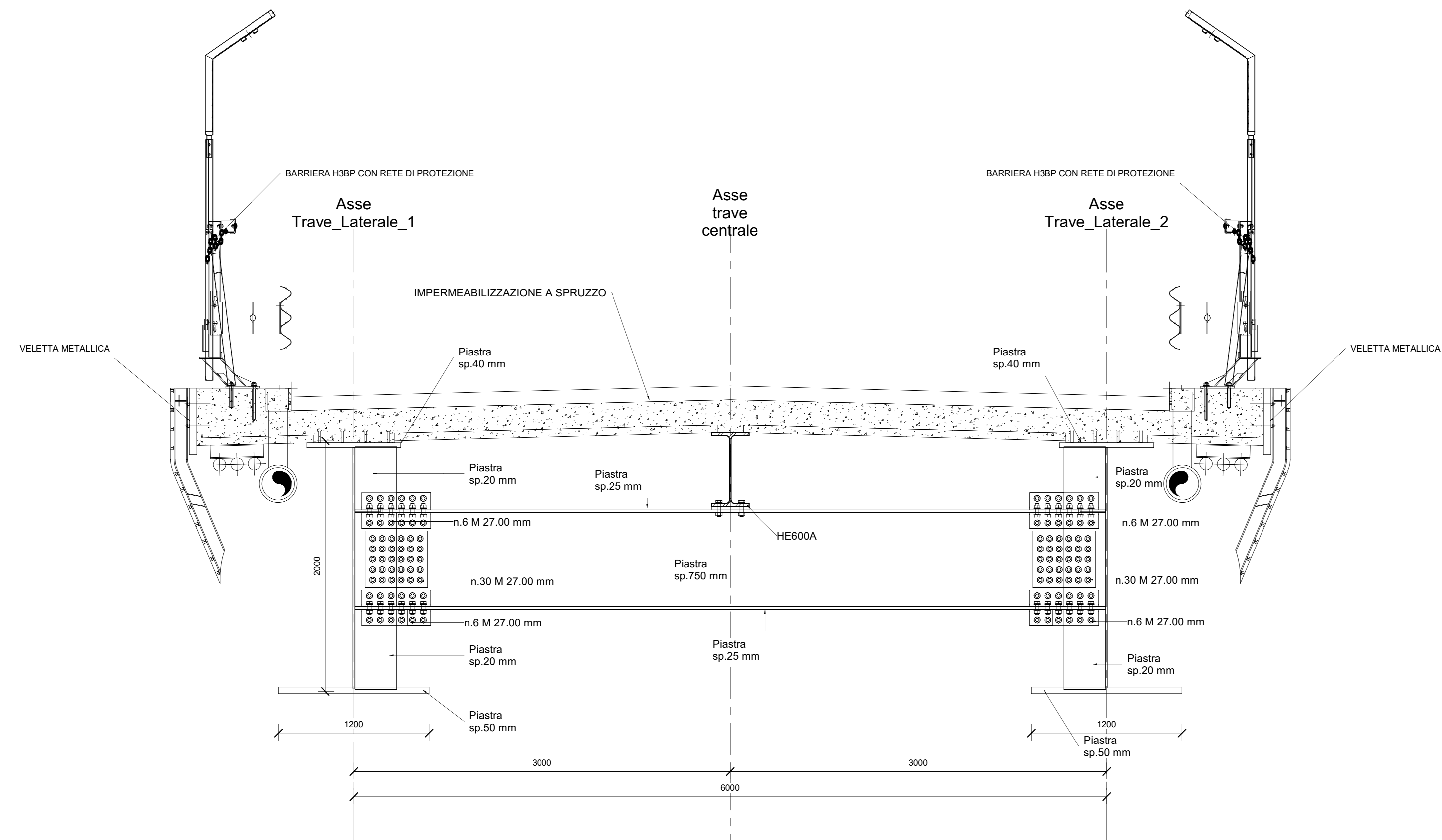
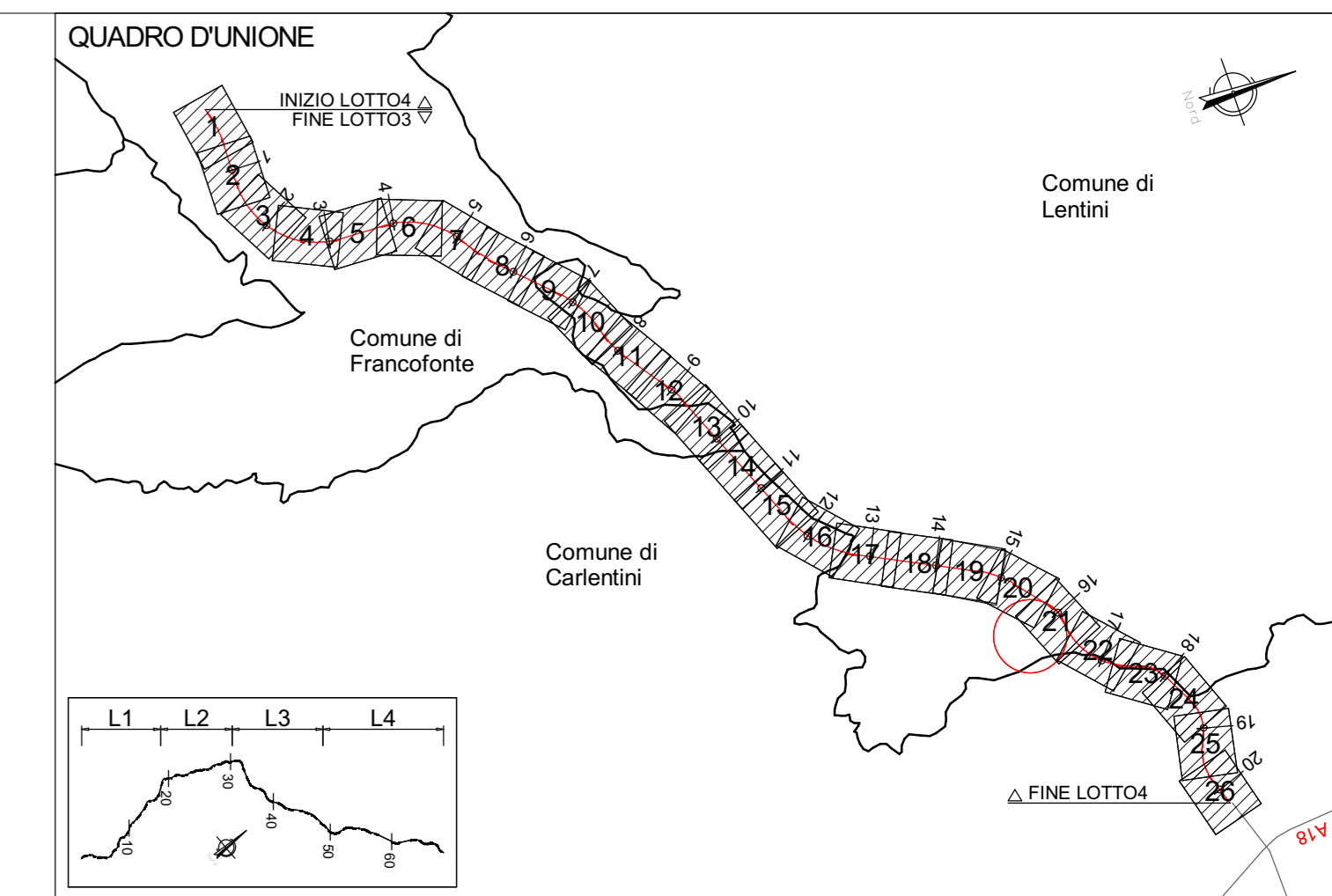


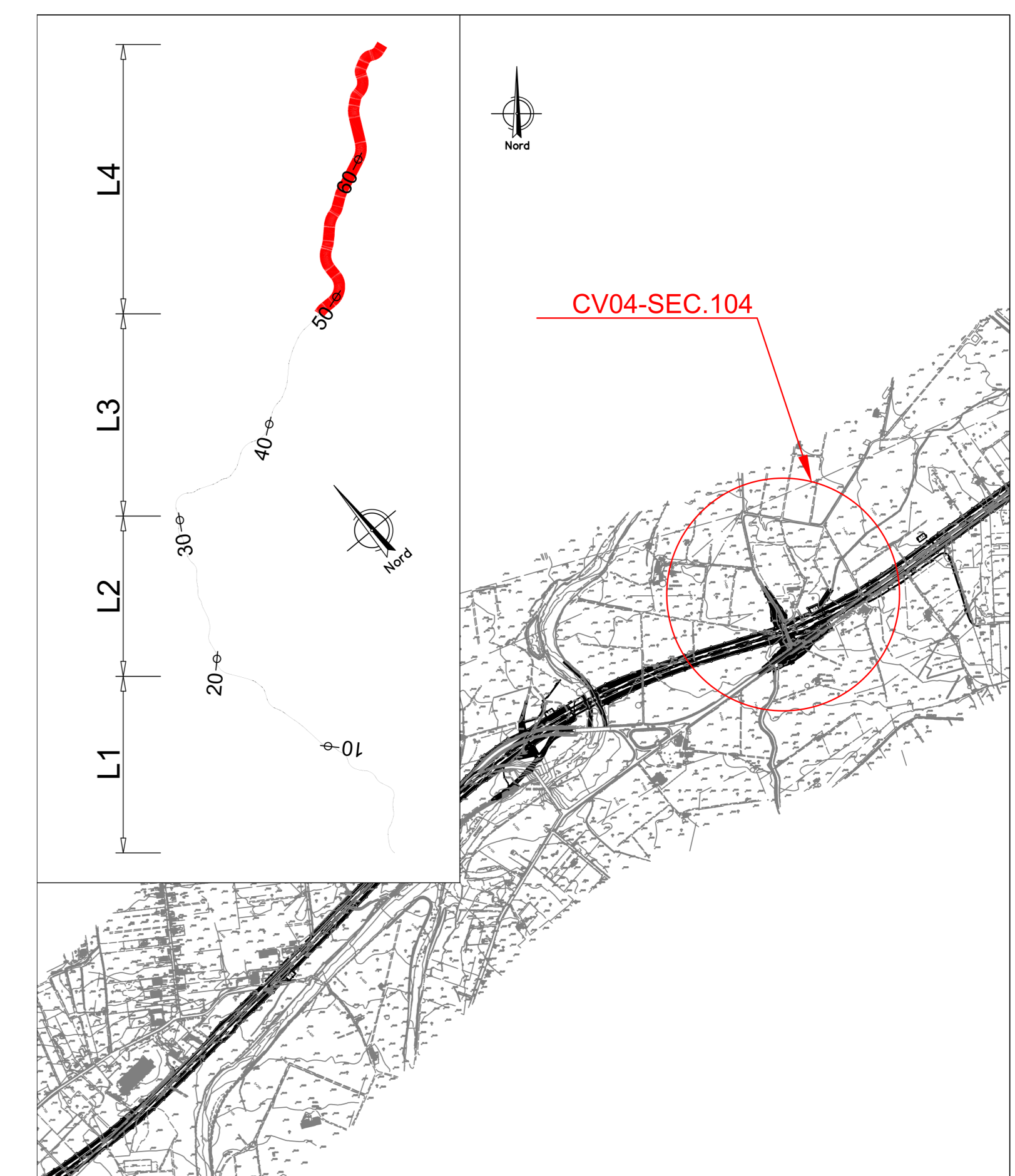
R Sezione Trasversale in appoggio
1 : 20



S Sezione Trasversale in campata
1 : 20



QUADRO D'UNIONE - INDIVIDUAZIONE LOTTO 4
KEYPLAN - INDIVIDUAZIONE CV04-SEC.104



NOTA: PER LA TABELLA MATERIALI VEDERE ELABORATO: T04E04GENSC01.dwg



ITINERARIO RAGUSA-CATANIA
Collegamento viario compreso tra lo Svincolo della S.S. 514 "di Chiaramonte" con la S.S. 115 e lo Svincolo della S.S. 194 "Ragusana"
LOTTO 4 - Dallo svincolo n. 8 "Francoforte" (compreso) allo svincolo della "Ragusana" (escluso)

PROGETTO ESECUTIVO COD. PA898

PROGETTAZIONE: ATI SINTAGMA - GP INGEGNERIA - COOPROGETTI-GDG - ICARIA - OMNISERVICE

PROGETTISTA RESPONSABILE DELL'INTEGRAZIONE DELLE PRESTAZIONI SPECIALISTICHE:	IL GRUPPO DI PROGETTAZIONE:
Dott. Ing. Nando Granieri Ordine degli Ingegneri della Prov. di Perugia n° A351	MANDATARI: Dott. Ing. N. Granieri Dott. Ing. F. Di Stefano Dott. Ing. A. Braccini Dott. Ing. L. Cognigni Dott. Ing. G. Di Stefano
MANDATI: Dott. Ing. G. Di Stefano Dott. Ing. A. Braccini Dott. Ing. F. Di Stefano Dott. Ing. L. Cognigni Dott. Ing. G. Di Stefano	COOPROGETTI: Dott. Ing. G. Di Stefano Dott. Ing. A. Braccini Dott. Ing. F. Di Stefano Dott. Ing. L. Cognigni Dott. Ing. G. Di Stefano
IL GEOLOGO: Dott. Geol. Giorgio Cerzagliani Ordine dei Geologi della Regione Umbra n° 108	IL RESPONSABILE DEL PROGETTO: Dott. Ing. Luigi Mago

LOTTO 4
CAVALCAVIA
CAVALCAVIA AL KM 9+353
IMPALCATO
Carpenteria metallica impalcato - Sezioni trasversali

CODICE PROGETTO	NOVE FILE	REVISIONE	SCALA:
LQ408Z E 2101	T04CV04STRCP09	B	1 : 20

REV.	DESCRIZIONE	DATA	REDATTO	VERIFICATO	APPROVATO
REV-B	Revisione a seguito di Rapporto di Verifica - Nov 2021	Nov 2021
REV-A	Emissione