1 Pianta Architettonica
1 : 50

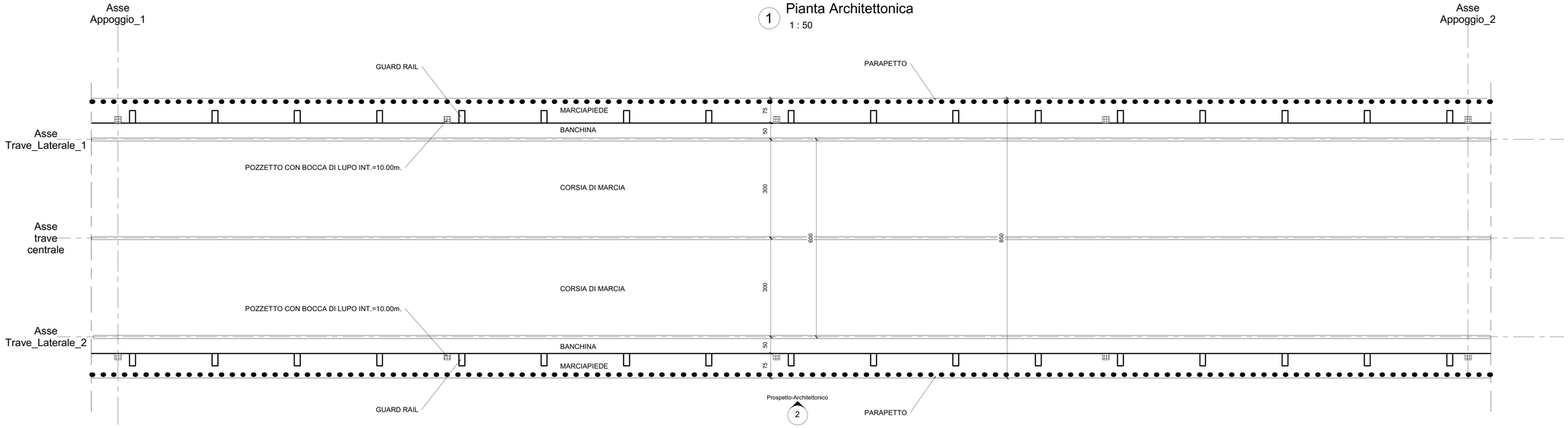

2 Prospetto-Architettonico
1 : 50

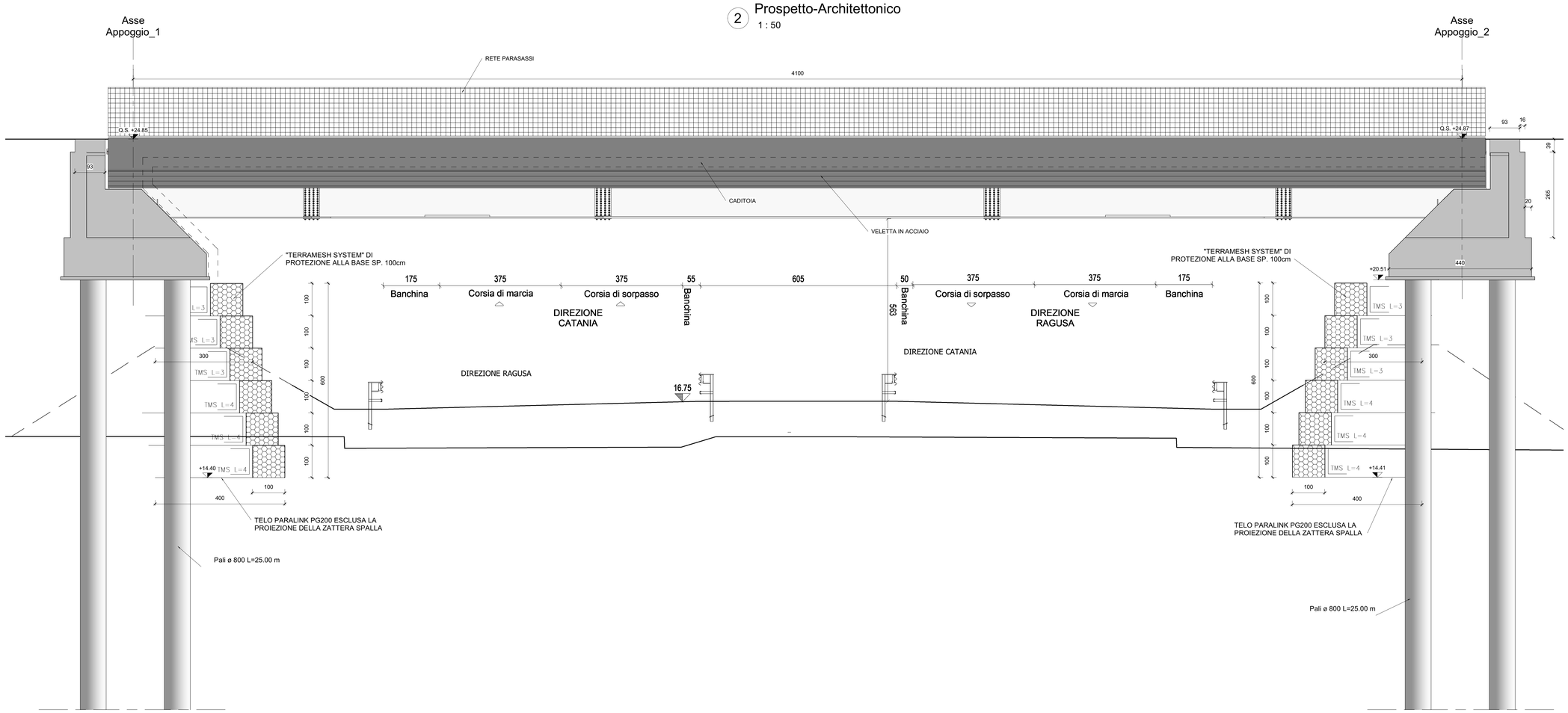

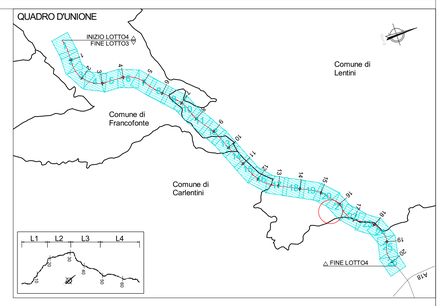

QUADRO D'UNIONE - INDIVIDUAZIONE LOTTO 4
KEYPLAN - INDIVIDUAZIONE SEC_120

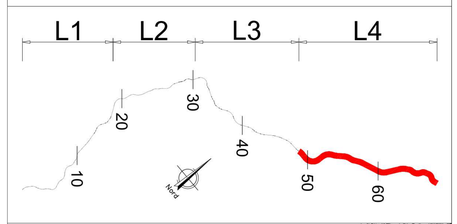

NOTA: PER LA TABELLA MATERIALI VEDERE ELABORATO: T03EG04GENSC01.dwg

anas GRUPPO FS ITALIANE

Direzione Progettazione e Realizzazione Lavori

ITINERARIO RAGUSA-CATANIA

Collegamento viario compreso tra lo Svincolo della S.S. 514 "di Chiaramonte" con la S.S. 115 e lo Svincolo della S.S. 194 "Ragusana"

LOTTO 4 - Dallo svincolo n. 8 "Francofonte" (compreso) allo svincolo della "Ragusana"(escluso)

PROGETTO ESECUTIVO — COD. PA898

PROGETTAZIONE: ATI SINTAGMA - GP INGEGNERIA - COOPROGETTI -GDG - ICARIA - OMNISERVICE

PROGETTISTA RESPONSABILE DELL'INTEGRAZIONE DELLE PRESTAZIONI SPECIALISTICHE:
Dott. Ing. Nando Granieri
Ordine degli Ingegneri della Prov. di Perugia n° A351

ORDINE DEGLI INGEGNERI DELLA PROVINCIA DI PERUGIA — Dott. Ing. NANDO GRANIERI — Settore Civile e Ambientale — Settore Industriale — Settore dell'Informazione

IL GEOLOGO:
Dott. Geol. Giorgio Cerquiglini
Ordine dei Geologi della Regione Umbria n° 108

IL COORDINATORE PER LA SICUREZZA IN FASE DI PROGETTAZIONE:
Dott. Ing. Filippo Pambianco
Ordine degli Ingegneri della Provincia di Perugia n° A1373

VISTO IL RESPONSABILE DEL PROCEDIMENTO
Dott. Ing. Luigi Mupo

IL GRUPPO DI PROGETTAZIONE:

MANDATARIA: Sintagma
Dott. Ing. N.Granieri — Dott. Ing. M.Abram
Dott. Ing. G.Cerquiglini — Dott. Ing. A.Pambianco
Dott. Ing. V. Truffini — Dott. Ing. M.Angeli Bolla
Dott. Arch. A.Brocchini — Dott. Ing. L.Gagliardini
Dott. Ing. L. Nani — Dott. Geol. G.Cerquiglini

MANDANTI:
GPI INGEGNERIA — Dott. Ing. G.Guiducci, Dott. Ing. A.Signorelli, Dott. Ing. A.Bellezza, Dott. Ing. A.Bees, Dott. Arch. E.A.E.Crino, Dott. Ing. M.Pacifici, Dott. Arch. P.Chiselli, Dott. Ing. D.Fiaschi
cooprogetti — Dott. Ing. G.Ludovico, Dott. Arch. G.Guidetta, Dott. Ing. A.Ludovico, Dott. Ing. G.Panarese
GEOTECHNICAL DESIGN GROUP — Dott. Ing. D.Carlaccini, Dott. Ing. C.Cardelicchi, Dott. Ing. C.Consorti, Dott. Ing. F.Abbe, Dott. Ing. A.Galvanini
ICARIA società di ingegneria — Dott. Ing. V.Rotisciani, Dott. Ing. C.Pruti, Dott. Ing. F.Macchioni, Dott. Ing. V.Vitale Supplier, Dott. Ing. V.Punno, Geom. C.Sugarioni
OMNISERVICE INGEGNERIA — Dott. Ing. P.Agnello

IL RESPONSABILE DI PROGETTO:

LOTTO 4
OPERE D'ARTE MINORI
CAVALCAVIA (AL KM 15+426 EX LOTTO 8)
IMPALCATO
Pianta impalcato e prospetto

CODICE PROGETTO (PROGETTO / LIV. PROG. / N. PROG.)	NOME FILE T04CV05STRDI02	REVISIONE	SCALA:
LO408Z E 2101	CODICE ELAB. T04CV05STRDI02	C	1 : 50

REV.	DESCRIZIONE	DATA	REDATTO	VERIFICATO	APPROVATO
REV-C	Revisione a seguito di Rapporto di Verifica - Nov 2021	Nov. 2021	M.Cirel	F. Durastanti	N.Granieri
REV-B	Revisione a seguito istruttoria Anas - Set 2021	Set. 2021	M.Cirel	F. Durastanti	N.Granieri
REV-A	Emissione	Giu. 2021	M.Cirel	F. Durastanti	N.Granieri