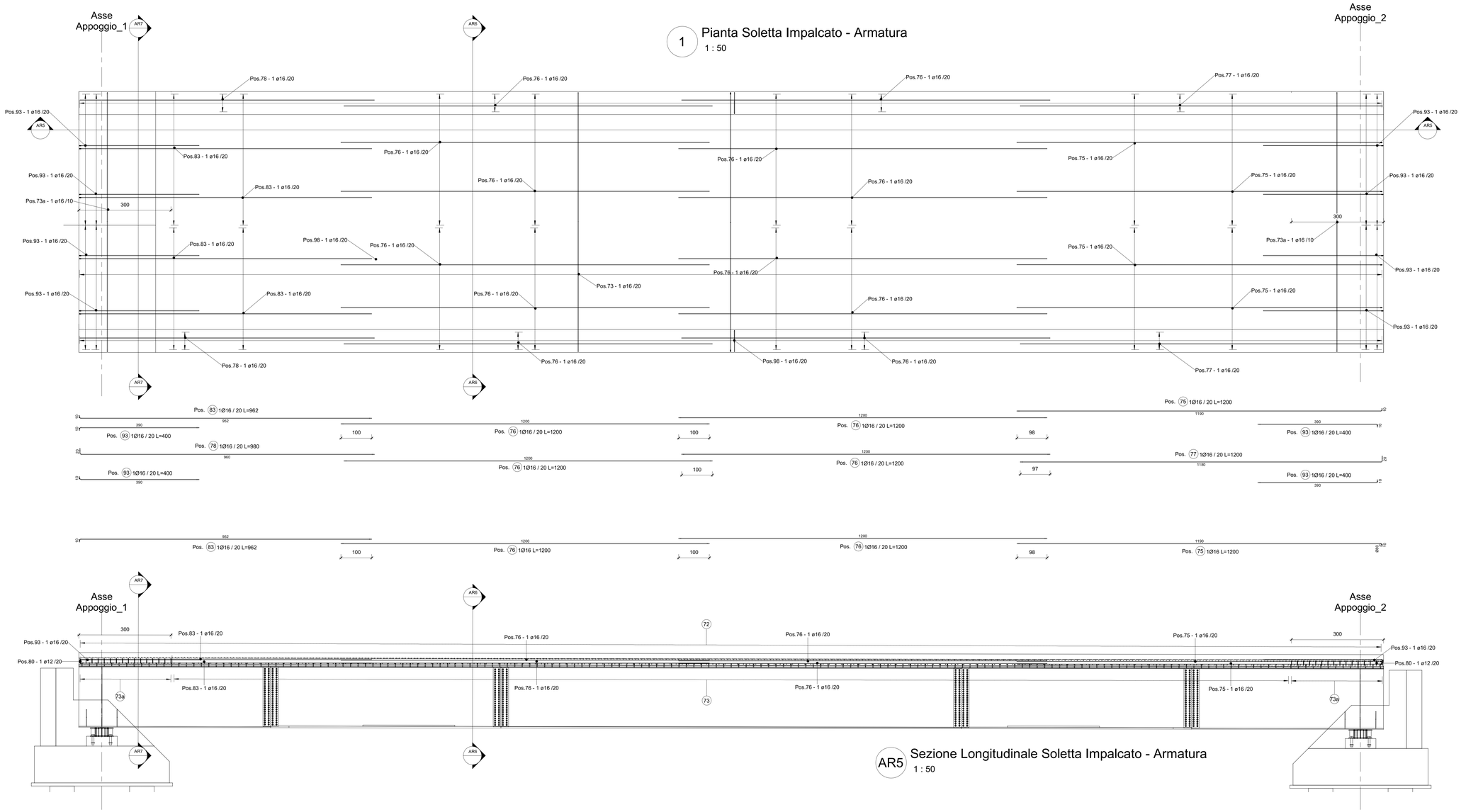

1 Pianta Soletta Impalcato - Armatura
1 : 50

AR5 Sezione Longitudinale Soletta Impalcato - Armatura
1 : 50

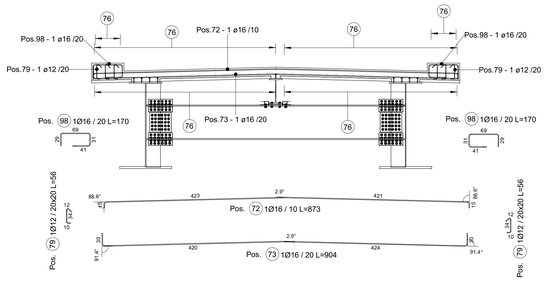

AR6 Sezione Trasversale Tipo
1 : 50

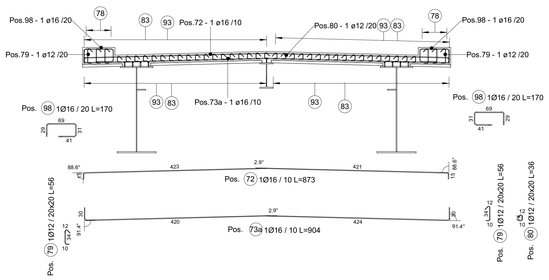

AR7 Sezione Trasversale Tipo fascia finale 3.00m
1 : 50

ABACO DELLE ARMATURE-SOLETTA IMPALCATO

Posizione	Diametro barra(mm)	Peso Lineare	Passo(cm)	Lunghezza barra(cm)	Quantità	Lunghezza Totale Barre(cm)	Peso totale barre(kg)	A(cm)	B(cm)	C(cm)	D(cm)	Immagine
72	16	1.58	10	873	425	371179	5859.68	15	421	11	421	
73	16	1.58	20	904	183	165406	2611.22	30	420	12	420	
73a	16	1.58	10	904	62	56039	884.67	30	420	12	420	
75	16	1.58	20	1200 ... 1200	86	103199	1629.17	10 ... 10	1190 ... 1190	0	0	
76	16	1.58	20	1200 ... 1200	188	225600	3561.47	1200 ... 1200	0	0	0	
77	16	1.58	20	1200	8	9600	151.55	20	1180	0	0	
78	16	1.58	20	980	8	7840	123.77	960	20	0	0	
79	12	0.89	20	56	1278	71055	630.97	34	25	21	0	
80	12	0.89	20	36	1120	39870	354.05	14	25	21	0	
83	16	1.58	20	962 ... 962	86	82765	1306.59	952 ... 952	10	0	0	
93	16	1.58	20	400	168	67200	1060.86	390	10	0	0	
98	16	1.58	20	170	428	72787	1149.06	41	31	69	29	
Totale generale					4040	1272542	19323.07					

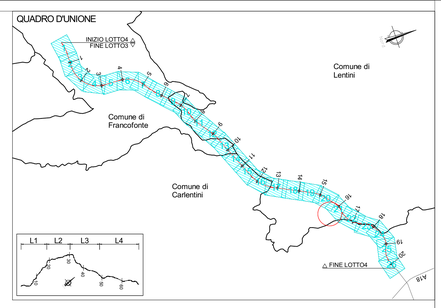

QUADRO D'UNIONE - INDIVIDUAZIONE LOTTO 4
KEYPLAN - INDIVIDUAZIONE SEC_120

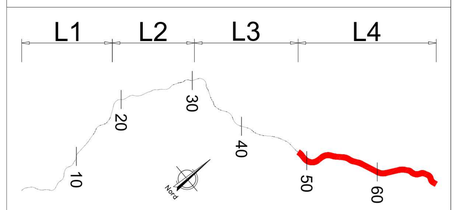

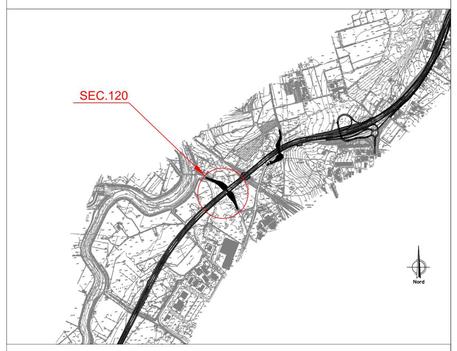

NOTA: PER LA TABELLA MATERIALI VEDERE ELABORATO: T03EG04GENSC01.dwg

anas GRUPPO FS ITALIANE

Direzione Progettazione e Realizzazione Lavori

ITINERARIO RAGUSA-CATANIA

Collegamento viario compreso tra lo Svincolo della S.S. 514 "di Chiaramonte" con la S.S. 115 e lo Svincolo della S.S. 194 "Ragusana"

LOTTO 4 - Dallo svincolo n. 8 "Francofonte" (compreso) allo svincolo della "Ragusana"(escluso)

PROGETTO ESECUTIVO — COD. PA898

PROGETTAZIONE: ATI SINTAGMA - GP INGEGNERIA - COOPROGETTI -GDG - ICARIA - OMNISERVICE

PROGETTISTA RESPONSABILE DELL'INTEGRAZIONE DELLE PRESTAZIONI SPECIALISTICHE:
Dott. Ing. Nando Granieri
Ordine degli Ingegneri della Prov. di Perugia n° A351

ORDINE DEGLI INGEGNERI DELLA PROVINCIA DI PERUGIA — Dott. Ing. NANDO GRANIERI — SETTORE CIVILE E AMBIENTALE — SETTORE INDUSTRIALE — SETTORE DELL'INFORMAZIONE

IL GEOLOGO:
Dott. Geol. Giorgio Cerquiglini
Ordine dei Geologi della Regione Umbria n° 108

IL COORDINATORE PER LA SICUREZZA IN FASE DI PROGETTAZIONE:
Dott. Ing. Filippo Pambianco
Ordine degli Ingegneri della Provincia di Perugia n° A1373

VISTO IL RESPONSABILE DEL PROCEDIMENTO
Dott. Ing. Luigi Mupo

IL GRUPPO DI PROGETTAZIONE:

MANDATARIA: Sintagma
Dott. Ing. N.Granieri, Dott. Ing. F.Pambianco, Dott. Ing. F.Durastanti, Dott. Ing. M.Bolgarini Botta, Dott. Ing. V.Truffini, Dott. Ing. G.Fabrizio, Dott. Ing. A.Pesolillo, Dott. Geol. G.Cerquiglini, Dott. Ing. L.Nani

MANDANTI:
GP INGEGNERIA: Dott. Ing. G.Corbucci, Dott. Ing. G.Lucibello, Dott. Ing. A.Bignoretti, Dott. Arch. G.Guastella, Dott. Ing. E.Moscatelli, Dott. Geol. M.Leonardi, Dott. Ing. A.Meli, Dott. Ing. G.Palermo
COOPROGETTI: Dott. Arch. M.Cirino, Dott. Arch. A.Grassi, Dott. Ing. M.Pacilli, Dott. Arch. P.Ghinelli, Archeol. M.G.Liberio, Dott. Ing. D.Pelle
GEOTECHNICAL DESIGN GROUP: Dott. Ing. D.Carlaccini, Dott. Ing. F.Alze, Dott. Ing. C.Cancio, Dott. Ing. A.Salvemini, Dott. Ing. C.Consorti
ICARIA: Dott. Ing. V.Ruggeri, Dott. Ing. G.Venni Supplat, Dott. Ing. G.Pulli, Dott. Ing. F.Mezzanotte, Dott. Ing. V.Punno, Geom. S.Sugardo
OMNISERVICE: Dott. Ing. P.Agnello

IL RESPONSABILE DI PROGETTO:

LOTTO 4
OPERE D'ARTE MINORI
CAVALCAVIA (AL KM 15+426 EX LOTTO 8)
IMPALCATO
Armatura Soletta

CODICE PROGETTO	NOME FILE	REVISIONE	SCALA:
PROGETTO L0408Z — LIV. PROG. E — N. PROG. 2101	CODICE ELAB. T04CV05STRAR03	B	1 : 50

REV.	DESCRIZIONE	DATA	REDATTO	VERIFICATO	APPROVATO
REV-B	Revisione a seguito di Rapporto di Verifica - Nov 2021	Nov 2021	G. Agnello	F. Durastanti	N.Granieri
REV-A	Emissione	Giu 2021	G. Agnello	F. Durastanti	N.Granieri