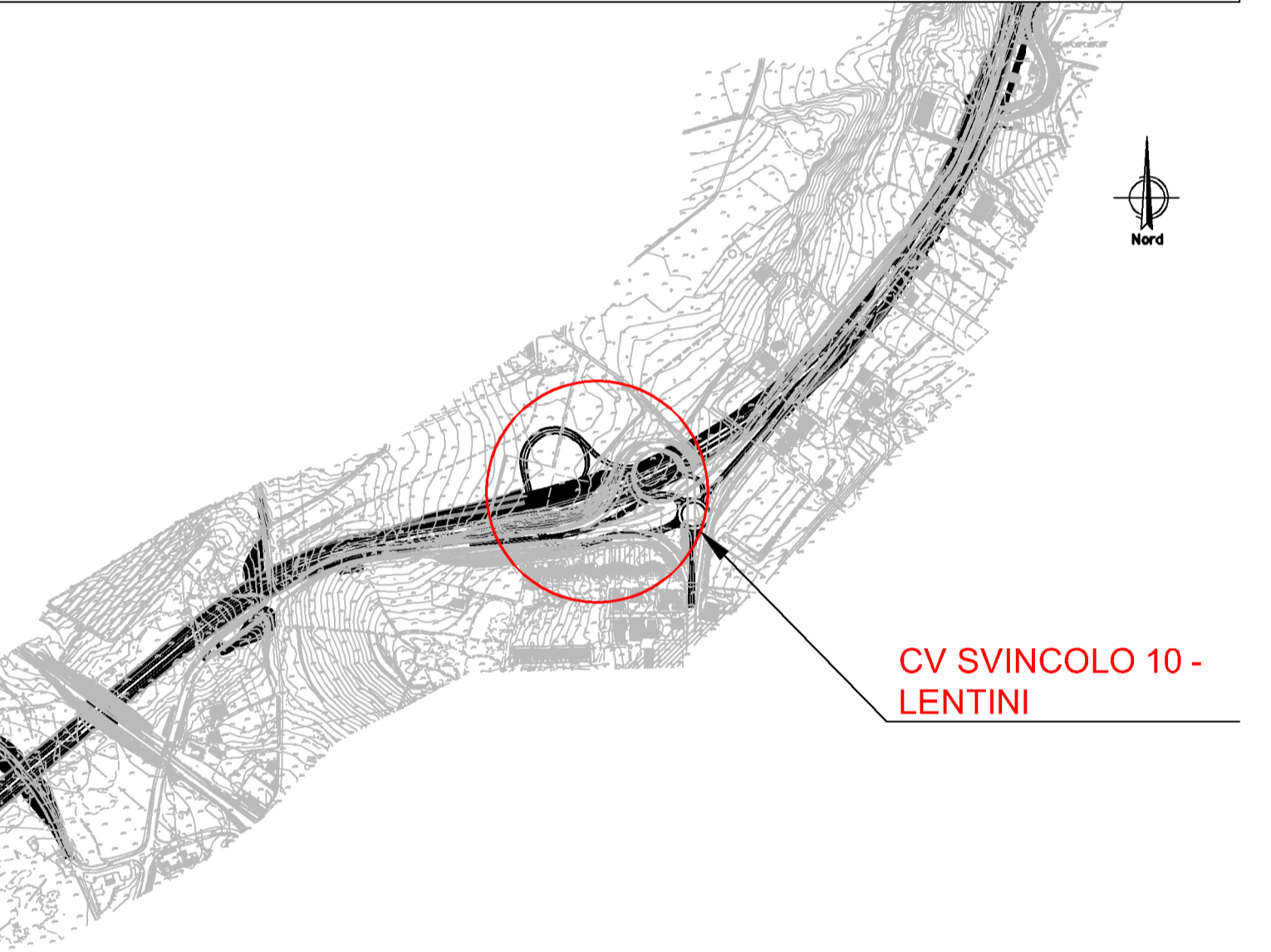
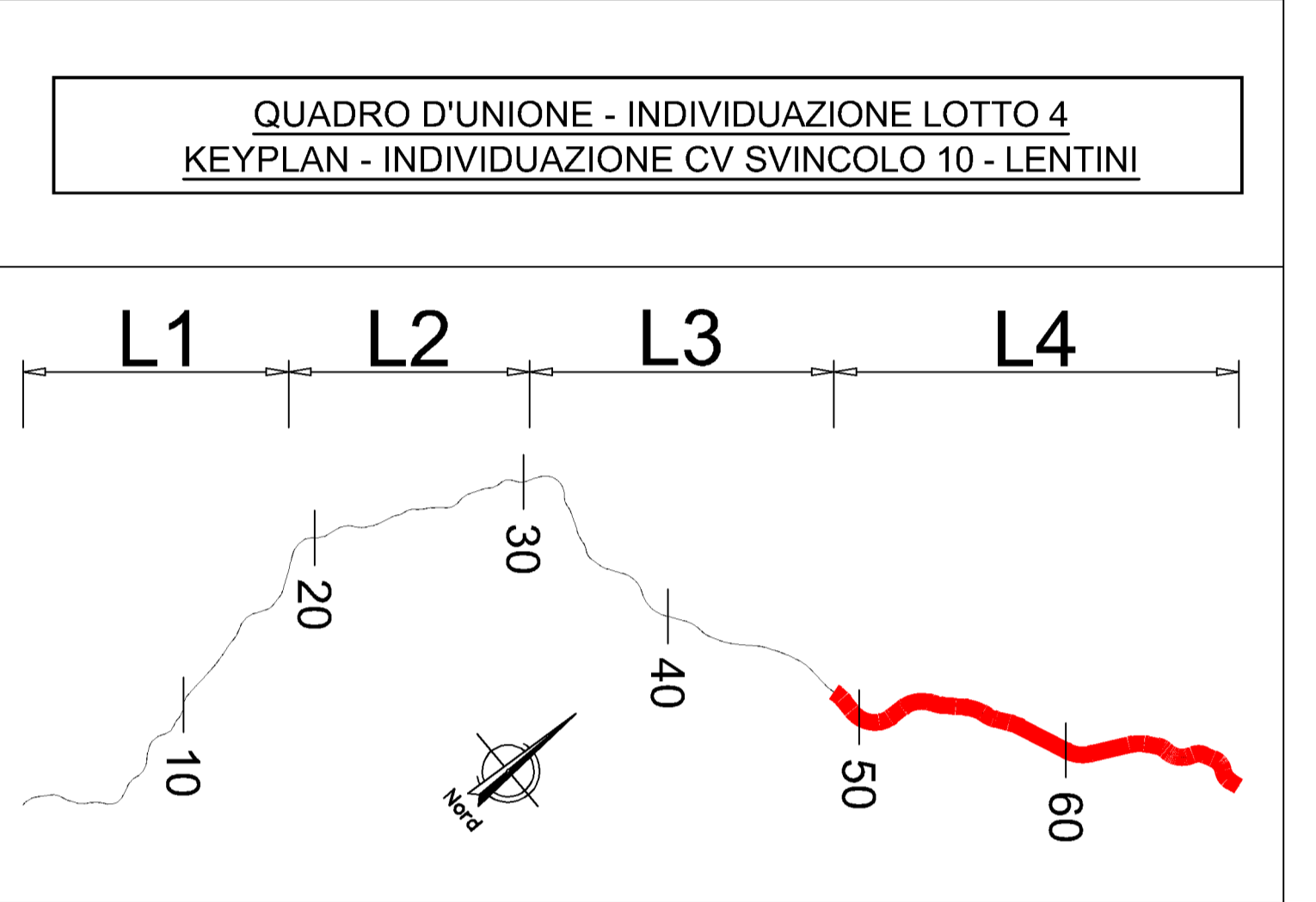
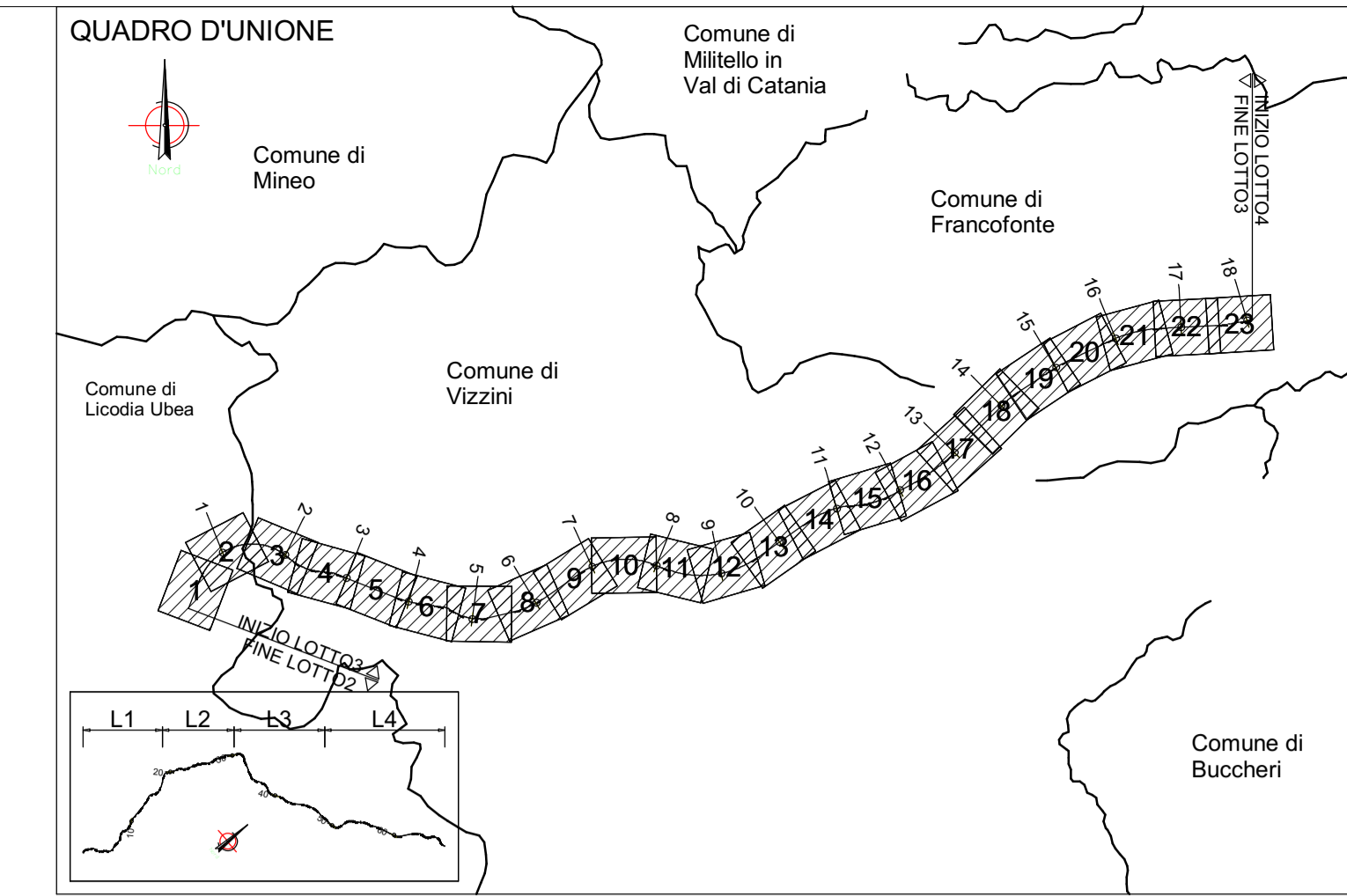
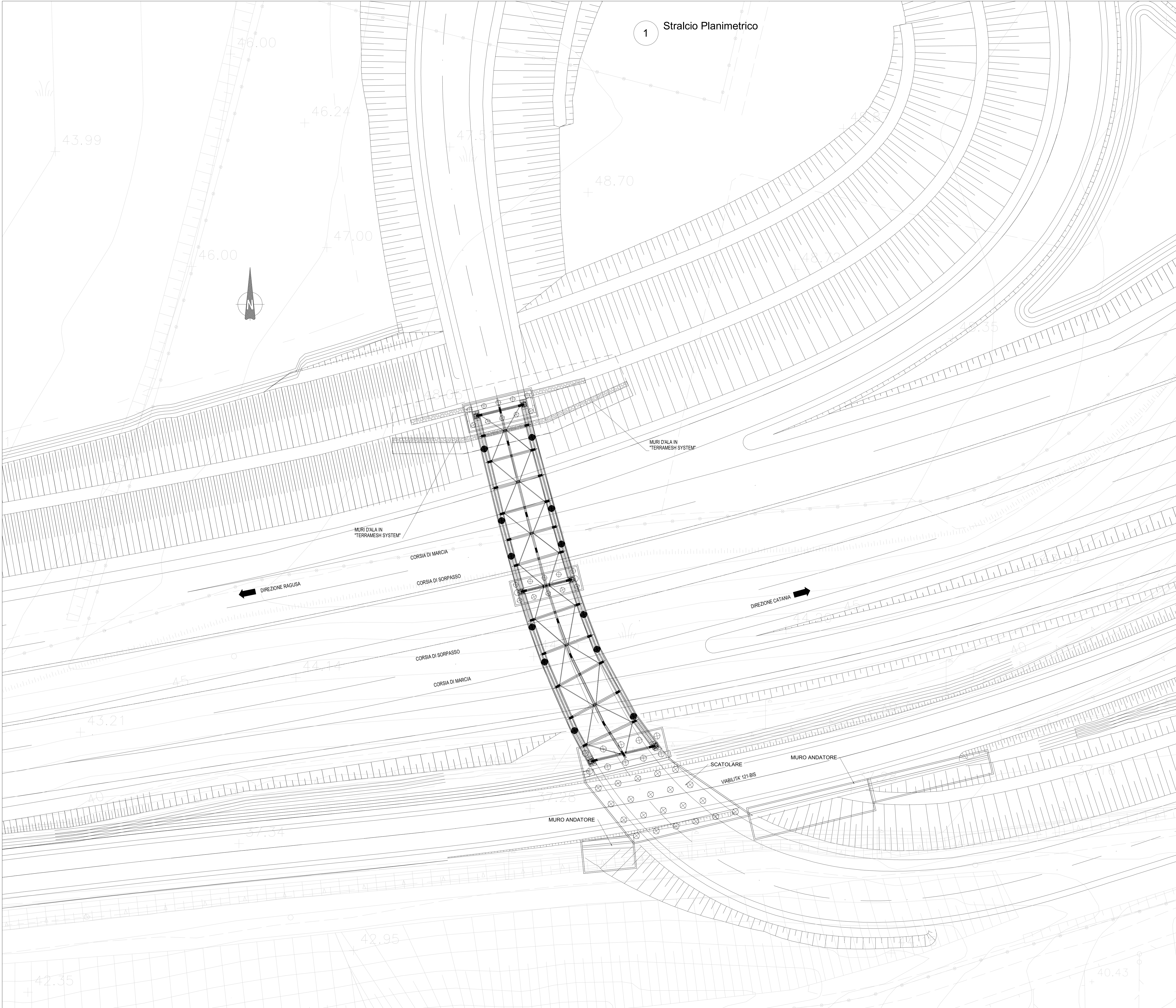


1 Stralcio Planimetrico



NOTA: PER LA TABELLA MATERIALI VEDERE ELABORATO: T03EG04GENSC01.dwg

Sanas
GRUPPO FS ITALIANE
Direzione Progettazione e Realizzazione Lavori

ITINERARIO RAGUSA-CATANIA
Collegamento viario compreso tra lo Svincolo della S.S. 514 "di Chiaramonte" con la S.S. 115 e lo Svincolo della S.S. 194 "Ragusana"
LOTTO 4 - Dallo svincolo n. 8 "Francofonte" (compreso) allo svincolo della "Ragusana" (escluso)

PROGETTO ESECUTIVO COD: PA898

PROGETTAZIONE: ATI SINTAGMA - GP INGEGNERIA - COOPROGETTI-GDG - ICARIA - OMNISERVICE

PROGETTISTA RESPONSABILE DELL'INTEGRAZIONE DELLE PRESTAZIONI: **#Sintagma**

SPECIALISTE: **cooprogetti**

IL GEOLOGO: Dott. Geol. Giorgio Cerquiligni

IL COORDINATORE PER LA SICUREZZA IN FASE DI PROGETTAZIONE: Dott. Ing. Filippo Rambiano

VISTO IL RESPONSABILE DEL PROCEDIMENTO: Dott. Ing. Luigi Mago

IL GRUPPO DI PROGETTAZIONE: **MANDATARI**

IL RESPONSABILE DI PROGETTO: **SCARPA**

LOTTO 4
OPERE D'ARTE MINORI
CAVALCAVIA SVINCOLO 10 AL KM 16+382
IMPALCATO
Stralcio Planimetrico

PROGETTO	REV. A	REV. B
CODICE PROGETTO: LQ408ZE2101 NOME FILE: T04CV06STRD104 CODICE ELAB.: T04CV06STRD104 REVISIONE: B SCALA: 1:200	Revisione a seguito di Rapporto di Verifica - Nov 2021 Emissione	Revisione a seguito di Rapporto di Verifica - Nov 2021 Emissione

REV.	DESCRIZIONE	DATA	REDATTO	VERIFICATO	APPROVATO
REV-A	Emissione	09/11/2021	M. C.	F. G.	A. S.
REV-B	Revisione a seguito di Rapporto di Verifica - Nov 2021	09/11/2021	M. C.	F. G.	A. S.