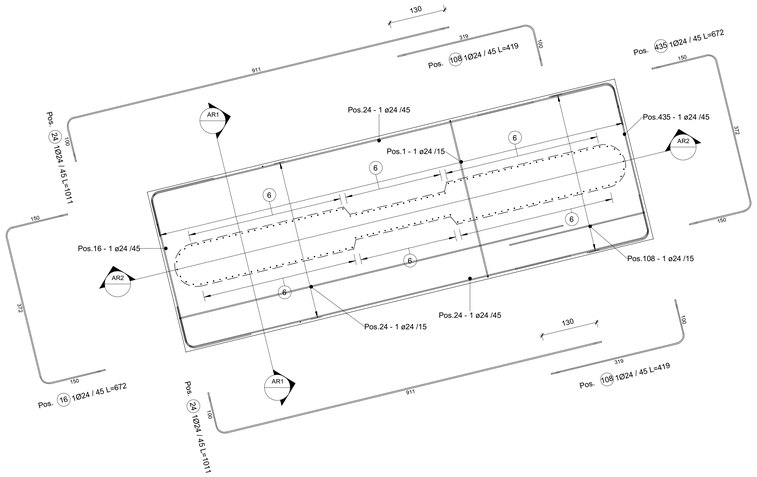

1 Pianta Fondazione Pila-Armatura

1 : 50

ABACO DELLE ARMATURE-PILA												
Posizione	Diametro barra(mm)	Peso Lineare	Passo (cm)	Lunghezza barra(cm)	Quantità	Lunghezza Totale Barre(cm)	Peso totale barre(kg)	A(cm)	B(cm)	C(cm)	D(cm)	Immagine
1	24	3.55	15	572	150	85800	3047.62	100	372	100	0	
4	24	3.55	100	384	36	13824	491.03	50	102	80	102	
5	16	1.58	45	150	208	31200	492.54	20	110	20	0	
6	24	3.55		400	148	59200	2102.78	300	100	0	0	
7	24	3.55		712	148	105442	3745.32	662	50	0	0	
11	24	3.55	10	391	22	8602	305.54	150	91	150	0	
12	24	3.55	10	388	22	8540	303.36	149	91	149	0	
16	24	3.55	45	672	3	2016	71.61	150	372	150	0	
17	24	3.55	15	400	90	36000	1278.72	400	0	0	0	
18	24	3.55	15	1002	90	90142	3201.84	67	408	89	42	
19	24	3.55	15	254	10	2540	90.22	80	94	80	0	
24	24	3.55		1011	58	58617	2082.08	100	911	0	0	
108	24	3.55		419	58	24323	863.95	319	100	0	0	
435	24	3.55	45	672	3	2015	71.57	150	372	150	0	
436	14	1.21	45	134	280	37520	453.49	20	94	20	0	
438	14	1.21	45	94	90	8460	102.25	20	54	20	0	
481	14	1.21	10	340	20	6802	82.21	65	94	0	0	
482	12	0.89	10	134	24	3216	28.56	20	94	20	0	
489	24	3.55	15	248	4	992	35.25	77	94	77	0	
Totale generale					1464	585252	18849.93					

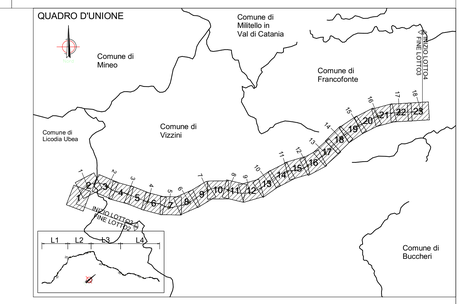

QUADRO D'UNIONE - INDIVIDUAZIONE LOTTO 4
KEYPLAN - INDIVIDUAZIONE CV SVINCOLO 10 - LENTINI

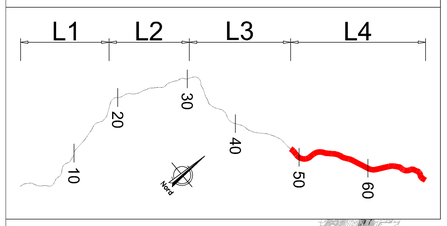

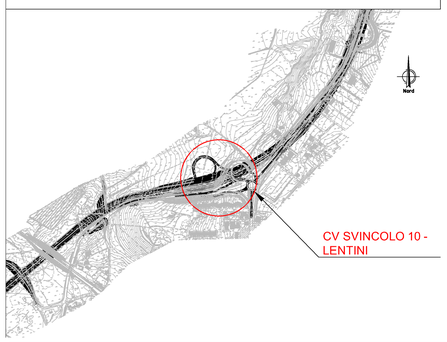

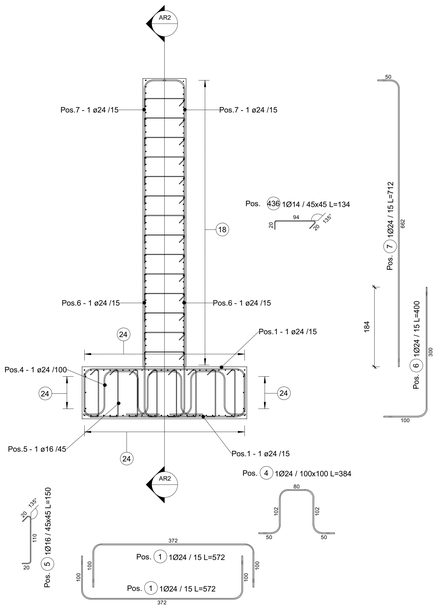

AR1 Sezione Trasversale Pila-Armatura

1 : 50

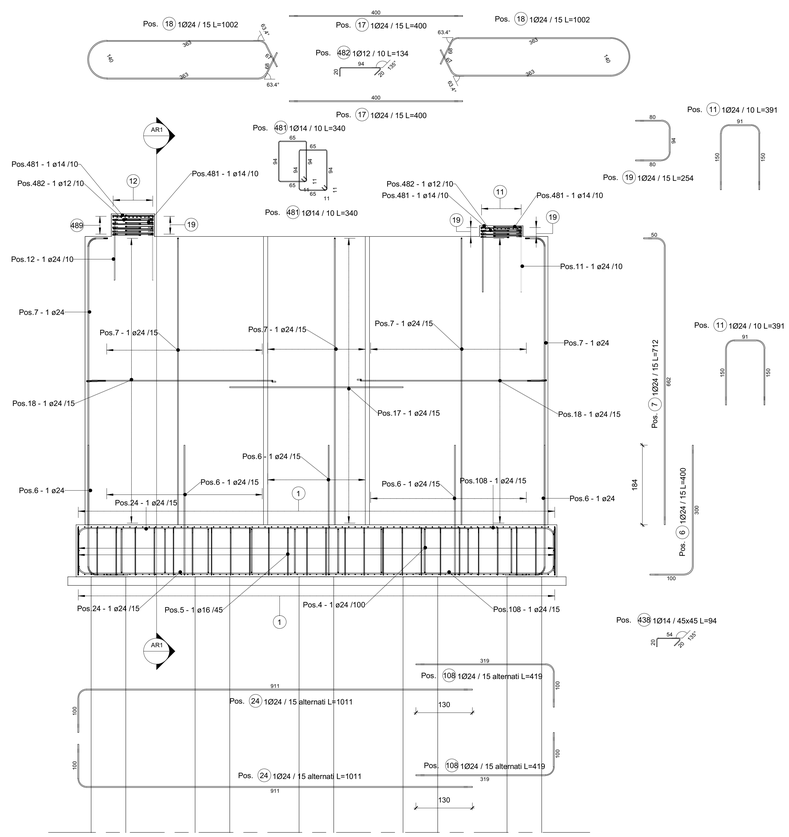

AR2 Sezione Longitudinale Pila-Armatura

1 : 50

NOTA: PER LA TABELLA MATERIALI VEDERE ELABORATO: T03EG04GENSC01.dwg

anas GRUPPO FS ITALIANE

Direzione Progettazione e Realizzazione Lavori

ITINERARIO RAGUSA-CATANIA

Collegamento viario compreso tra lo Svincolo della S.S. 514 "di Chiaramonte" con la S.S. 115 e lo Svincolo della S.S. 194 "Ragusana"

LOTTO 4 - Dallo svincolo n. 8 "Francofonte" (compreso) allo svincolo della "Ragusana"(escluso)

PROGETTO ESECUTIVO — COD. PA898

PROGETTAZIONE: ATI SINTAGMA - GP INGEGNERIA - COOPROGETTI -GDG - ICARIA - OMNISERVICE

PROGETTISTA RESPONSABILE DELL'INTEGRAZIONE DELLE PRESTAZIONI SPECIALISTICHE:
Dott. Ing. Nando Granieri
Ordine degli Ingegneri della Prov. di Perugia n° A351

ORDINE DEGLI INGEGNERI DELLA PROVINCIA DI PERUGIA — Dott. Ing. NANDO GRANIERI — SETTORE CIVILE E AMBIENTALE — SETTORE INDUSTRIALE — SETTORE DELL'INFORMAZIONE

IL GEOLOGO:
Dott. Geol. Giorgio Cerquiglini
Ordine dei Geologi della Regione Umbria n° 108

IL COORDINATORE PER LA SICUREZZA IN FASE DI PROGETTAZIONE:
Dott. Ing. Filippo Pambianco
Ordine degli Ingegneri della Provincia di Perugia n° A1373

VISTO IL RESPONSABILE DEL PROCEDIMENTO
Dott. Ing. Luigi Mupo

IL GRUPPO DI PROGETTAZIONE:

MANDATARIA: Sintagma
Dott. Ing. N.Granieri, Dott. Ing. F.Durastanti, Dott. Ing. V.Truffini, Dott. Ing. G.Mascolo, Dott. Ing. L.Nani, Dott. Ing. F.Pambianco, Dott. Ing. M.Abrami, Dott. Ing. M.Bigiarini Bolla, Dott. Geol. G.Cerquiglini

MANDANTI:
GP INGEGNERIA: Dott. Ing. G.Guitucci, Dott. Ing. A.Signorelli, Dott. Ing. A.Paparelli, Dott. Ing. A.Bella, Dott. Ing. G.Lombello, Dott. Arch. G.Giustiniani, Dott. Ing. A.Pellegrino, Dott. Ing. G.Pierantoni
COOPROGETTI: Dott. Arch. E.A.E.Crivo, Dott. Ing. M.Perilli, Dott. Arch. F.Chiolli, Dott. Ing. G.Pelle, Dott. Ing. L.Regnacci, Dott. Arch. A.Sirolo, Archeol. M.G.Liseno
CERTOSINO ENGINEERING DESIGN GROUP: Dott. Ing. D.Carlaccini, Dott. Ing. C.Cecchini, Dott. Ing. C.Ciancarelli, Dott. Ing. F.Ale, Dott. Ing. A.Salvemini
ICARIA società di ingegneria: Dott. Ing. V.Rotaciani, Dott. Ing. G.Pulli, Dott. Ing. F.Macchioni, Dott. Ing. G.Venini Bugolati, Dott. Ing. V.Piunno, Geom. C.Sugarioni
OMNISERVICE ENGINEERING: Dott. Ing. P.Agnello

IL RESPONSABILE DI PROGETTO:

LOTTO 4
OPERE D'ARTE MINORI
CAVALCAVIA SVINCOLO 10 AL KM 16+382
PILA
Armatura Pila

CODICE PROGETTO	NOME FILE	REVISIONE	SCALA:
PROGETTO L0408Z — LIV. PROG. E — N. PROG. 2101	T04CV06STRAR03 — CODICE ELAB. T04CV06STRAR03	B	1 : 50

REV.	DESCRIZIONE	DATA	REDATTO	VERIFICATO	APPROVATO
REV-B	Revisione a seguito di Rapporto di Verifica - Nov 2021	Nov. 2021	M.Chiti	F. Durastanti	N.Granieri
REV-A	Emissione	Giu. 2021	M.Chiti	F. Durastanti	N.Granieri