SEZIONE TRASVERSALE A-A
SCALA 1:50

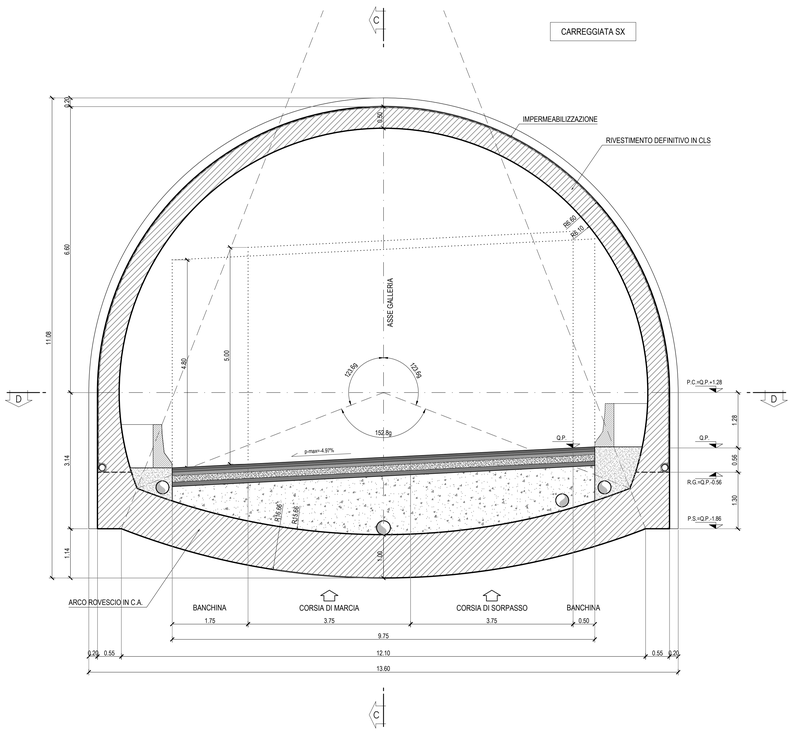

LEGENDA ACRONIMI
P.C.=PIANO DEI CENTRI
P.S.=PIANO DI SCAVO
Q.P.=QUOTA PROGETTO
R.G.=RIPRESA DI GETTO

SEZIONE TRASVERSALE B-B
SCALA 1:50

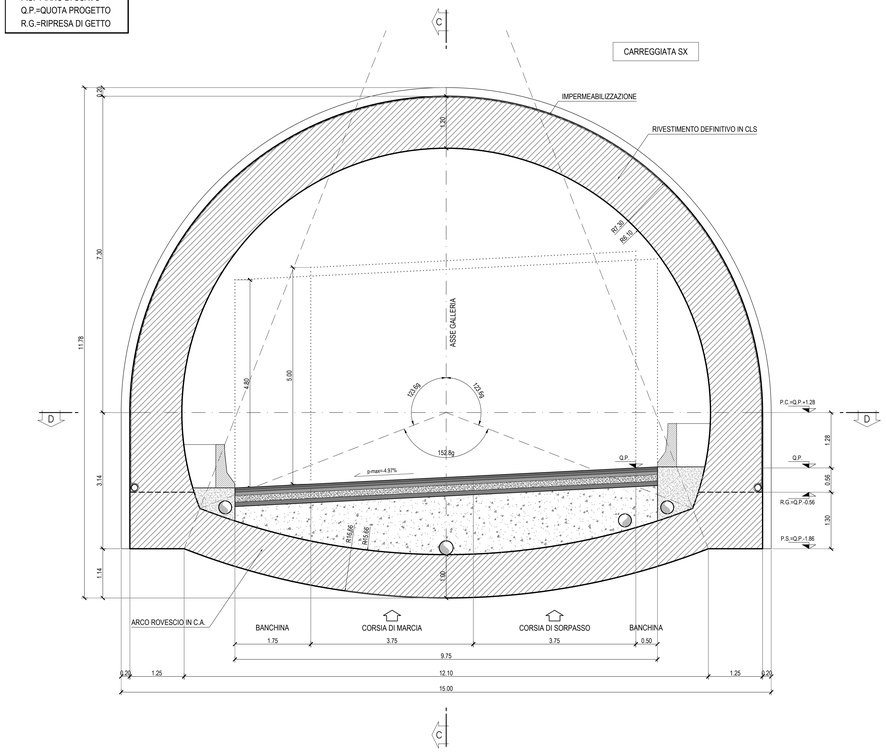

PARTICOLARE RISVOLTO IMPERMEABILIZZAZIONE
SCALA 1:5

TUBO MICROFESSURATO Ø150

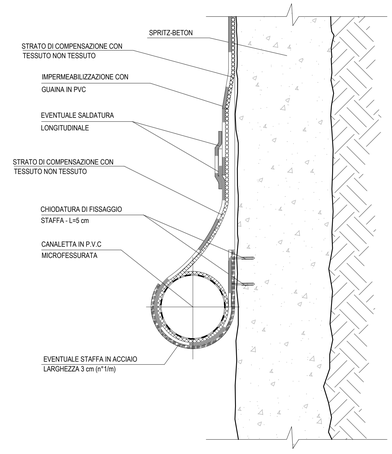

SEZIONE LONGITUDINALE C-C
SCALA 1:50

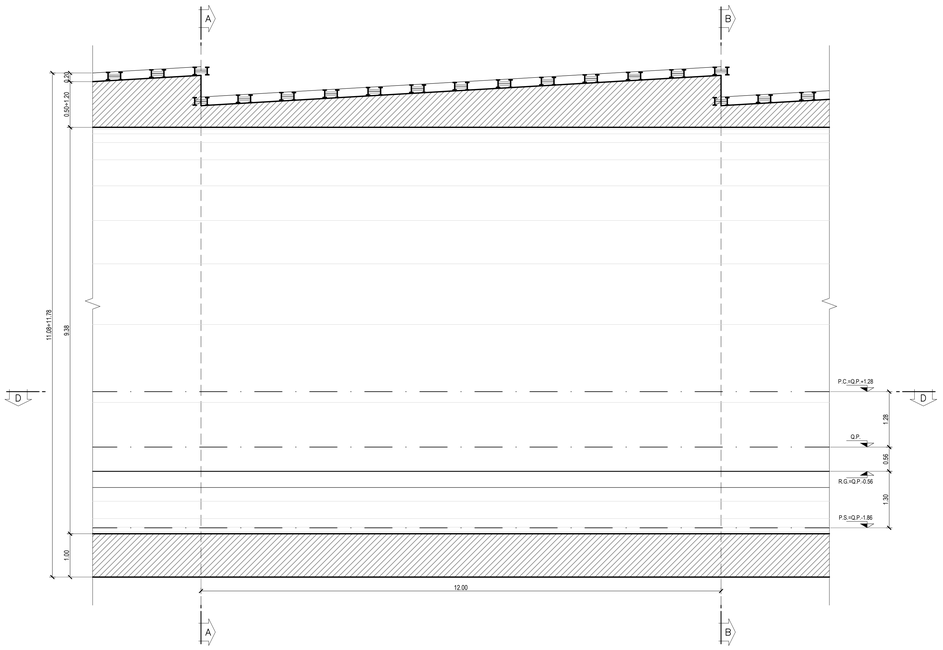

SEZIONE D-D SU PIANO CENTRI
SCALA 1:50

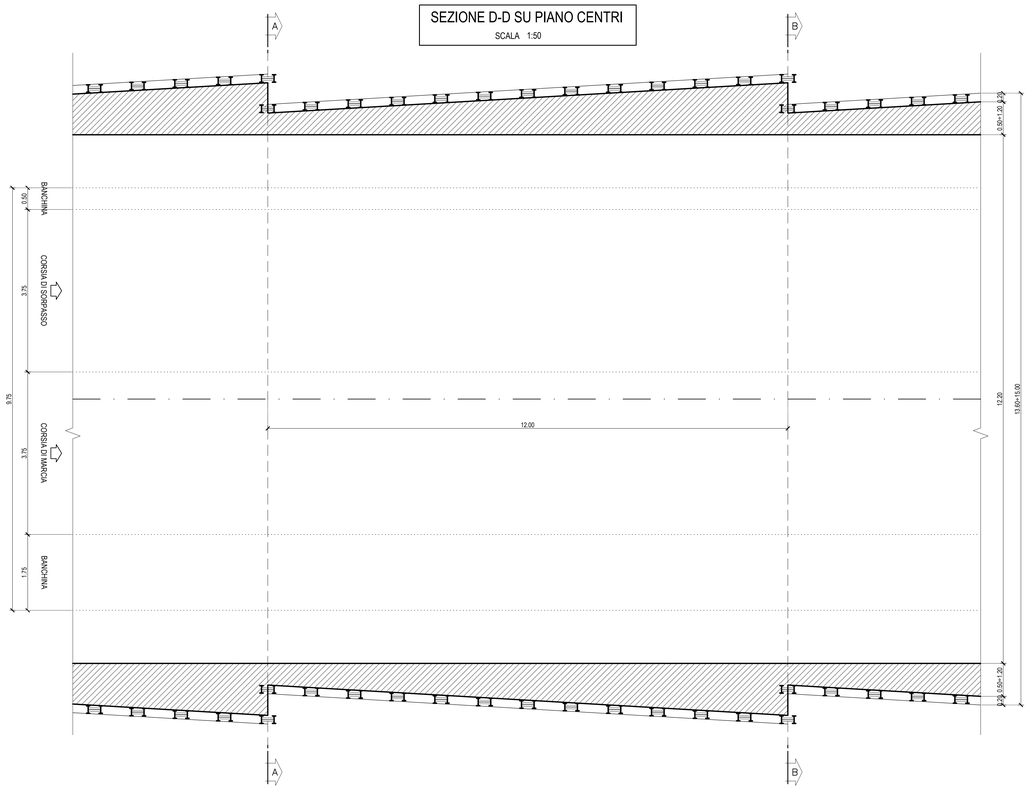

PER LA TABELLA MATERIALI CONSULTARE L'ELABORATO T04GN00OSTSC01

anas GRUPPO FS ITALIANE

Direzione Progettazione e Realizzazione Lavori

ITINERARIO RAGUSA-CATANIA

Collegamento viario compreso tra lo Svincolo della S.S. 514 "di Chiaramonte" con la S.S. 115 e lo Svincolo della S.S. 194 "Ragusana"

LOTTO 4 - Dallo svincolo n. 8 "Francofonte" (compreso) allo svincolo della "Ragusana"(escluso)

PROGETTO ESECUTIVO — COD. PA898

PROGETTAZIONE: ATI SINTAGMA - GP INGEGNERIA - COOPROGETTI -GDG - ICARIA - OMNISERVICE

PROGETTISTA RESPONSABILE DELL'INTEGRAZIONE DELLE PRESTAZIONI SPECIALISTICHE:
Dott. Ing. Nando Granieri
Ordine degli Ingegneri della Prov. di Perugia n° A351

GRANIERI NANDO 06/09/1956 PERUGIA — Firmato digitalmente da: DOTTORE INGEGNERE NANDO GRANIERI — CERTIFICATO RICONOSCIUTO — ORDINE DEGLI INGEGNERI DELLA PROVINCIA DI PERUGIA — Data: 2021.07.14 12:00:00 CET

IL GEOLOGO:
Dott. Geol. Giorgio Cerquiglini
Ordine dei Geologi della Regione Umbria n° 108

IL COORDINATORE PER LA SICUREZZA IN FASE DI PROGETTAZIONE:
Dott. Ing. Filippo Pambianco
Ordine degli Ingegneri della Provincia di Perugia n° A1373

VISTO IL RESPONSABILE DEL PROCEDIMENTO
Dott. Ing. Luigi Mupo

IL GRUPPO DI PROGETTAZIONE:

MANDATARIA: Sintagma
Dott. Ing. N.Granieri — Dott. Ing. M.Abrami
Dott. Ing. A.Vitale — Dott. Ing. A.Pasquarello
Dott. Ing. V. Truffini — Dott. Ing. M.Braganti Botta
Dott. Arch. A.Bracchini — Dott. Ing. L.Gagliardini
Dott. Ing. L. Nani — Dott. Geol. G.Cerquiglini

MANDANTI: GP INGEGNERIA
Dott. Ing. G.Guiducci — Dott. Ing. G.Lodovello
Dott. Ing. A.Signorelli — Dott. Arch. G.Guastella
Dott. Ing. M.Mariotti — Dott. Ingegnere G.Ciaccia
Dott. Ing. A.Bass — Dott. Ing. G.Parente
Dott. Arch. E.A.E.Crimi — Dott. Ing. L.Ragnacci
Dott. Ing. M.Pavilli — Dott. Arch. A.Grisi
Dott. Arch. P.Chiarelli — Archeol. M.G.Liseno
Dott. Ing. C.Ciarlo
Dott. Ing. S.Carlaccini — Dott. Ing. F.Aloe
Dott. Ing. S.Secoco — Dott. Ing. A.Salvemini
Dott. Ing. C.Consorti
Dott. Ing. V.Rotisciani — Dott. Ing. G.Verini Supplizi
Dott. Ing. G.Pulli — Dott. Ing. V.Punzo
Dott. Ing. F.Macchioni — Geom. C.Sugaroni
Dott. Ing. P.Agnello

IL RAPPRESENTANTE LEGALE DEL PROGETTO:

OPERE IN SOTTERRANEO
GALLERIA NATURALE FRANCOFONTE (DAL KM 1+757 AL KM 2+480)
Carr. RG - Sezione tipo B2V - Carpenteria

CODICE PROGETTO	NOME FILE	REVISIONE	SCALA:
PROGETTO LO408Z — LIV. PROG. E — N. PROG. 2101	T04GN01OSTCP07B — CODICE ELAB. T04GN01OSTCP07	B	1:50

REV.	DESCRIZIONE	DATA	REDATTO	VERIFICATO	APPROVATO
B	Revisione a seguito di Rapporto di Verifica	Nov 2021	M.Rinaldi	E.Moscatelli	N.Granieri
A	Emissione	Giu 2021	M.Rinaldi	E.Moscatelli	N.Granieri