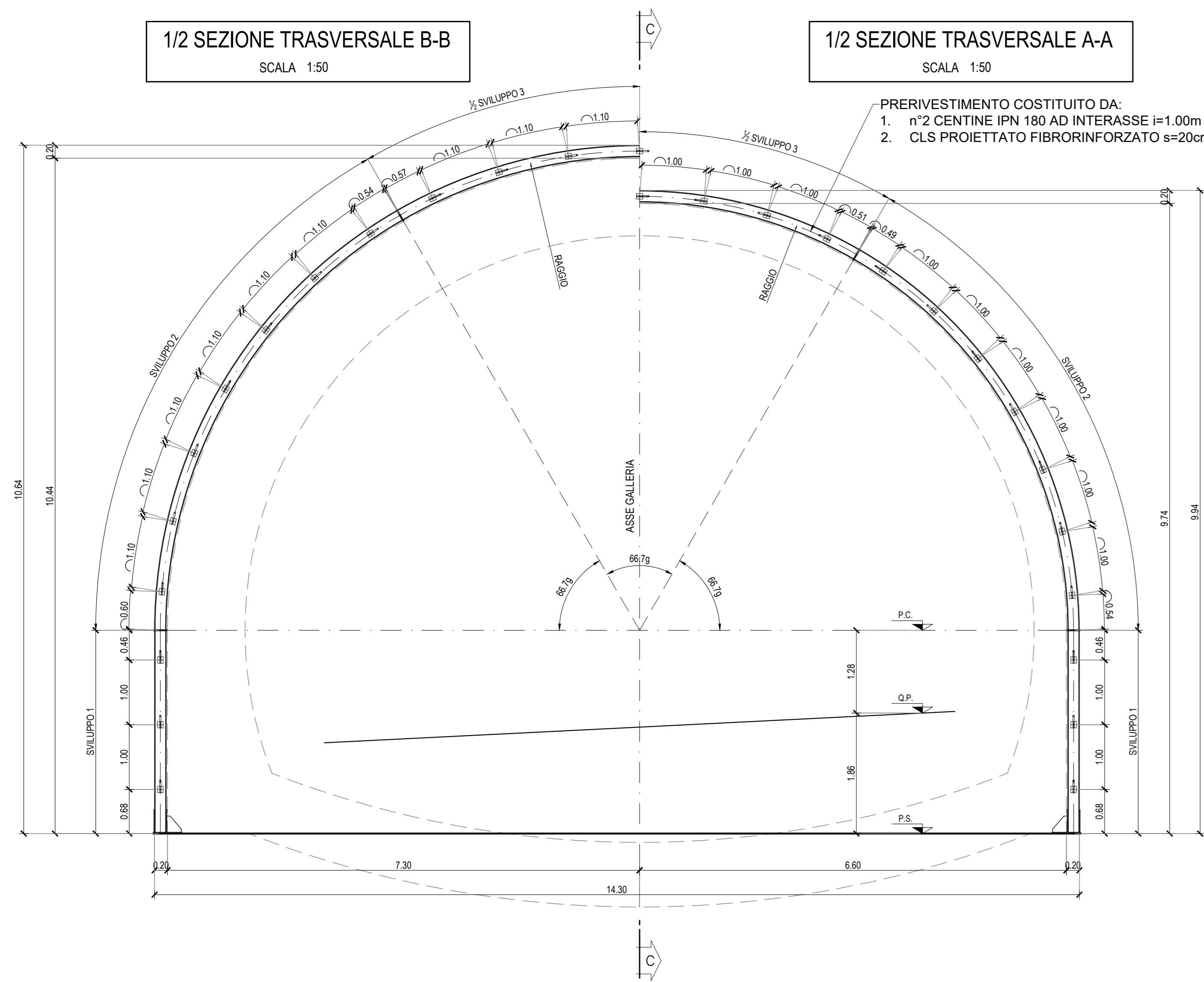



1/2 SEZIONE TRASVERSALE B-B
SCALA 1:50



1/2 SEZIONE TRASVERSALE A-A
SCALA 1:50

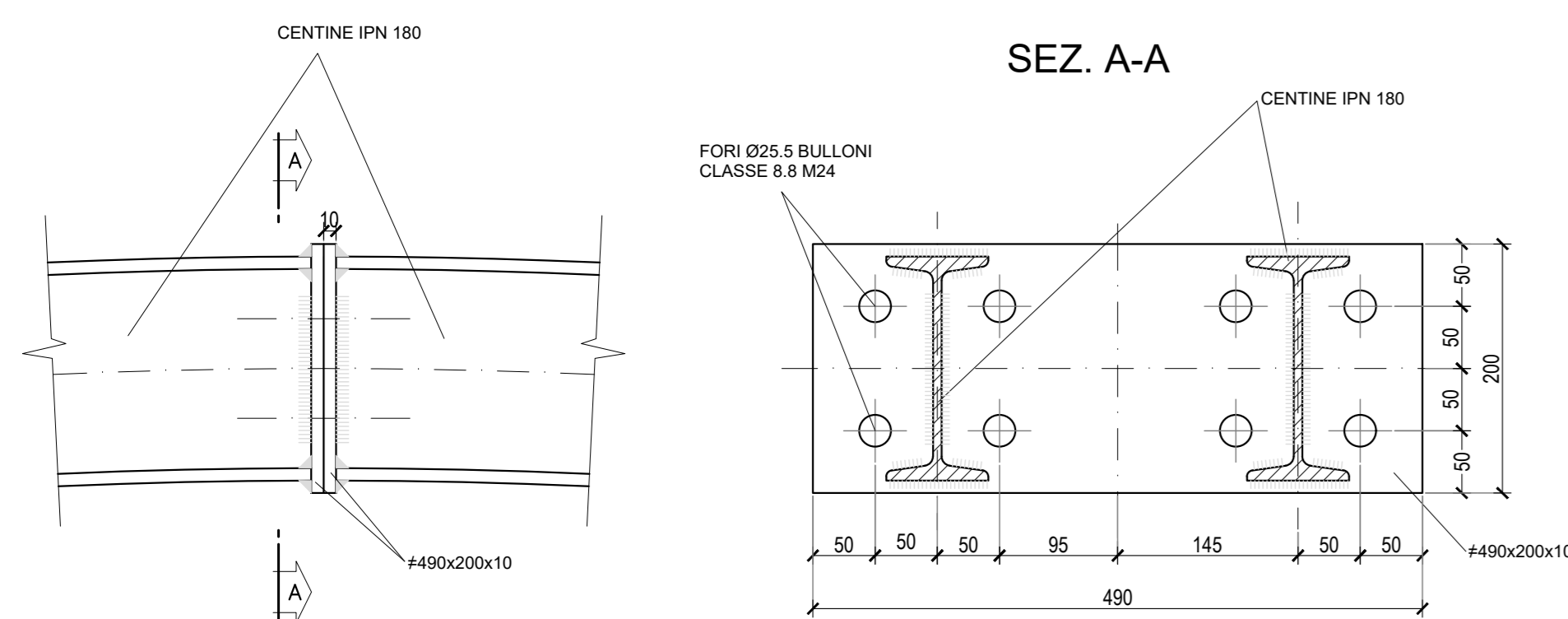
PRERIVESTIMENTO COSTITUITO DA:
1. n°2 CENTINE IPN 180 AD INTERASSE $i=1.00m$
2. CLS PROIETTATO FIBRORINFORZATO $s=20cm$

SEZIONE LONGITUDINALE C-C
SCALA 1:50

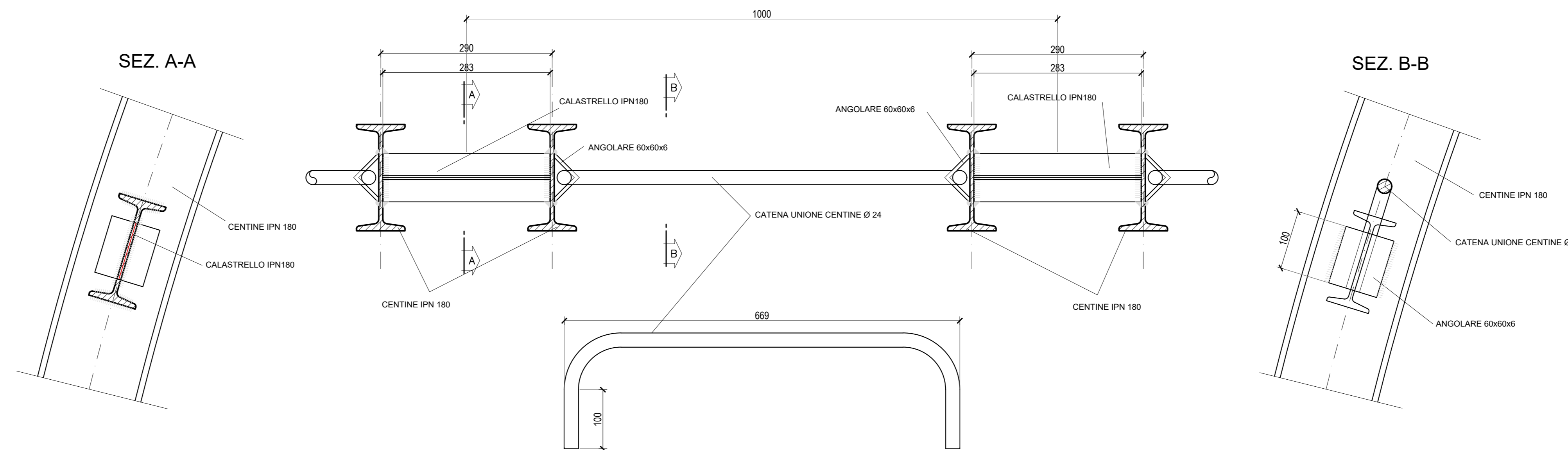


Centina	Raggio (m)	Sviluppo 1 (mm)	Sviluppo 2 (mm)	Sviluppo 3 (mm)	Sviluppo tot (mm)
1	6.71	3143	7027	7027	27367
2	6.77	3143	7088	7088	27550
3	6.83	3143	7149	7149	27733
4	6.88	3143	7210	7210	27916
5	6.94	3143	7271	7271	28099
6	7.00	3143	7332	7332	28282
7	7.06	3143	7393	7393	28465
8	7.12	3143	7454	7454	28648
9	7.18	3143	7515	7515	28831
10	7.23	3143	7576	7576	29014
11	7.29	3143	7638	7638	29200
12	7.35	3143	7699	7699	29383
13	7.41	3143	7760	7760	29566

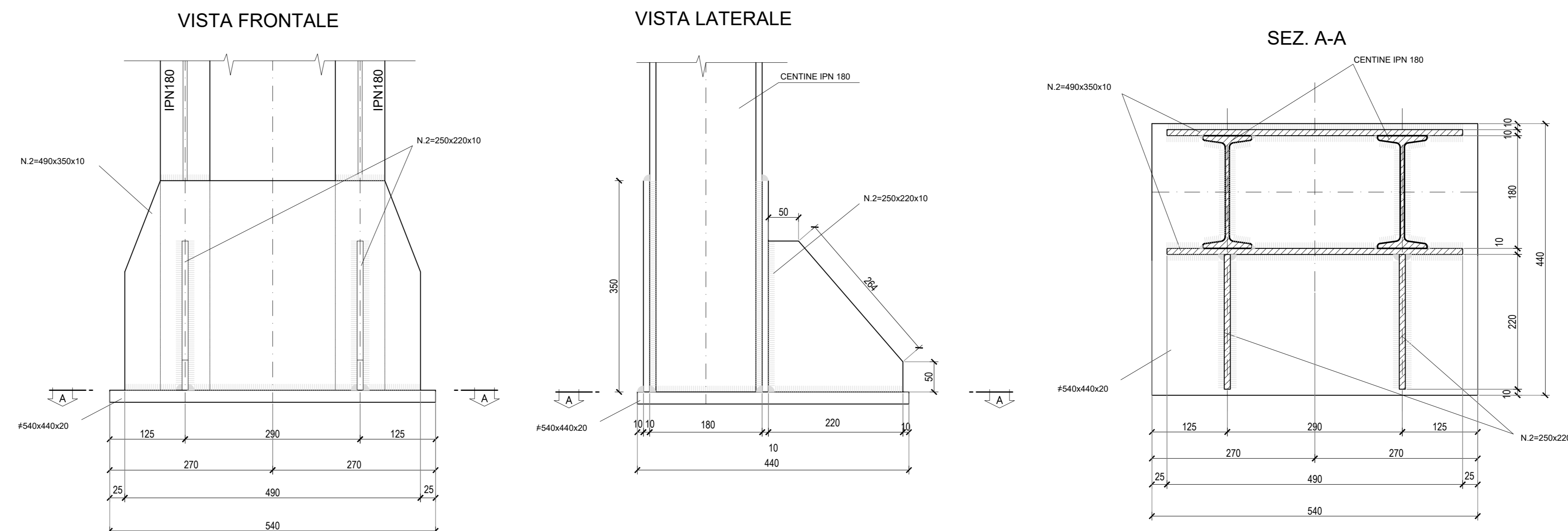
PARTICOLARE "A" GIUNZIONE CENTINE
SCALA 1:5



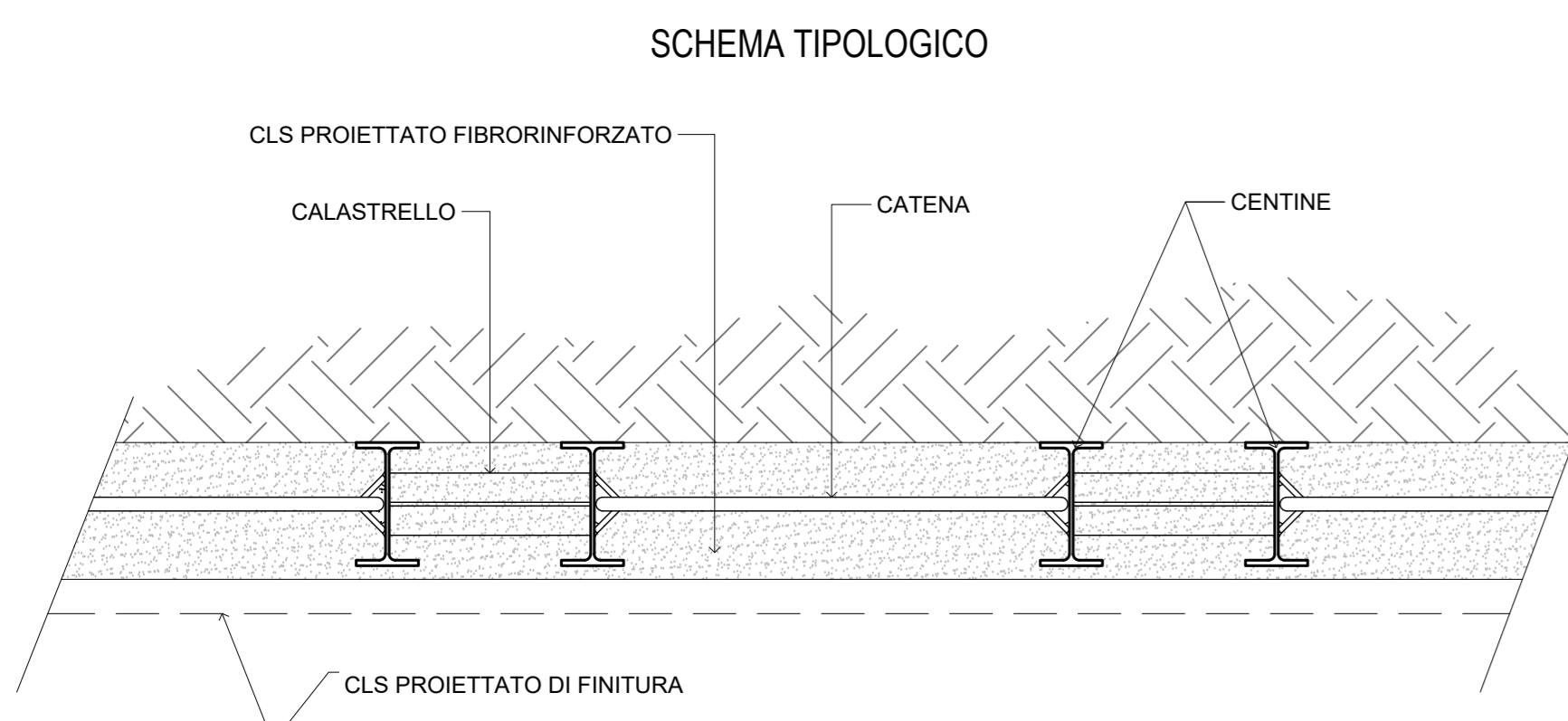
PARTICOLARE "B" UNIONE CENTINE
SCALA 1:5



PARTICOLARE "C" PIEDE CENTINE
SCALA 1:5



PARTICOLARE SOSTEGNO DI PRIMA FASE
SCALA 1:10



PER LA TABELLA MATERIALI CONSULTARE L'ELABORATO T04GN00OSTSC01

sanas
GRUPPO FS ITALIANE
Direzione Progettazione e Realizzazione Lavori

ITINERARIO RAGUSA-CATANIA
Collegamento viario compreso tra lo Svincolo della S.S. 514 "di Chiaramonte" con la S.S. 115 e lo Svincolo della S.S. 194 "Ragusana"
LOTTO 4 - Dallo svincolo n. 8 "Francofonte" (compreso) allo svincolo della "Ragusana" (escluso)

PROGETTO ESECUTIVO COD. PA898

PROGETTAZIONE: ATI SINTAGMA - GP INGEGNERIA - COOPROGETTI-GDG- ICARIA - OMNISERVICE

PROGETTISTA RESPONSABILE DELL'INTEGRAZIONE DELLE PRESTAZIONI SPECIALEGGIATE:
Dott. Ing. Mauro Granieri
Ordine degli Ingegneri della Prov. di Perugia n° A351

IL GRUPPO DI PROGETTAZIONE:
MANDATARIO:
#Sintagma
Dott. Ing. G. Granieri
Dott. Ing. F. Granieri
Dott. Ing. A. Granieri
Dott. Ing. M. Granieri
Dott. Ing. L. Granieri
Dott. Ing. G. Granieri
Dott. Ing. F. Granieri
Dott. Ing. A. Granieri
Dott. Ing. M. Granieri
Dott. Ing. L. Granieri
Dott. Ing. G. Granieri

IL GEOLOGO:
Dott. Geol. Giorgio Cerquiglini
Ordine dei Geologi della Regione Umbria n° 108

IL COORDINATORE PER LA SICUREZZA IN FASE DI PROGETTAZIONE:
Dott. Ing. Filippo Pambianco
Ordine degli Ingegneri della Provincia di Perugia n° A1373

VISTO IL RESPONSABILE DEL PROCEDIMENTO
Dott. Ing. Luigi Mupo

OPERE IN SOTTERRANEO
GALLERIA NATURALE FRANCOFONTE (DAL KM 1+757 AL KM 2+480)
Carr. RG - Sezione file B2V - Carpenteria Centina

CODICE PROGETTO: T04GN00OSTSC08
NOME FILE: T04GN00OSTSC08P08
REVISIONE: B
SCALA: 1:50

REV.	DESCRIZIONE	DATA	REDATTO	VERIFICATO	APPROVATO
B	Revisione a seguito di Rapporto di Verifica	Nov. 2021	M. Granieri	E. Maccoletti	A. Granieri
A	Emissione	Ott. 2021	M. Granieri	E. Maccoletti	A. Granieri