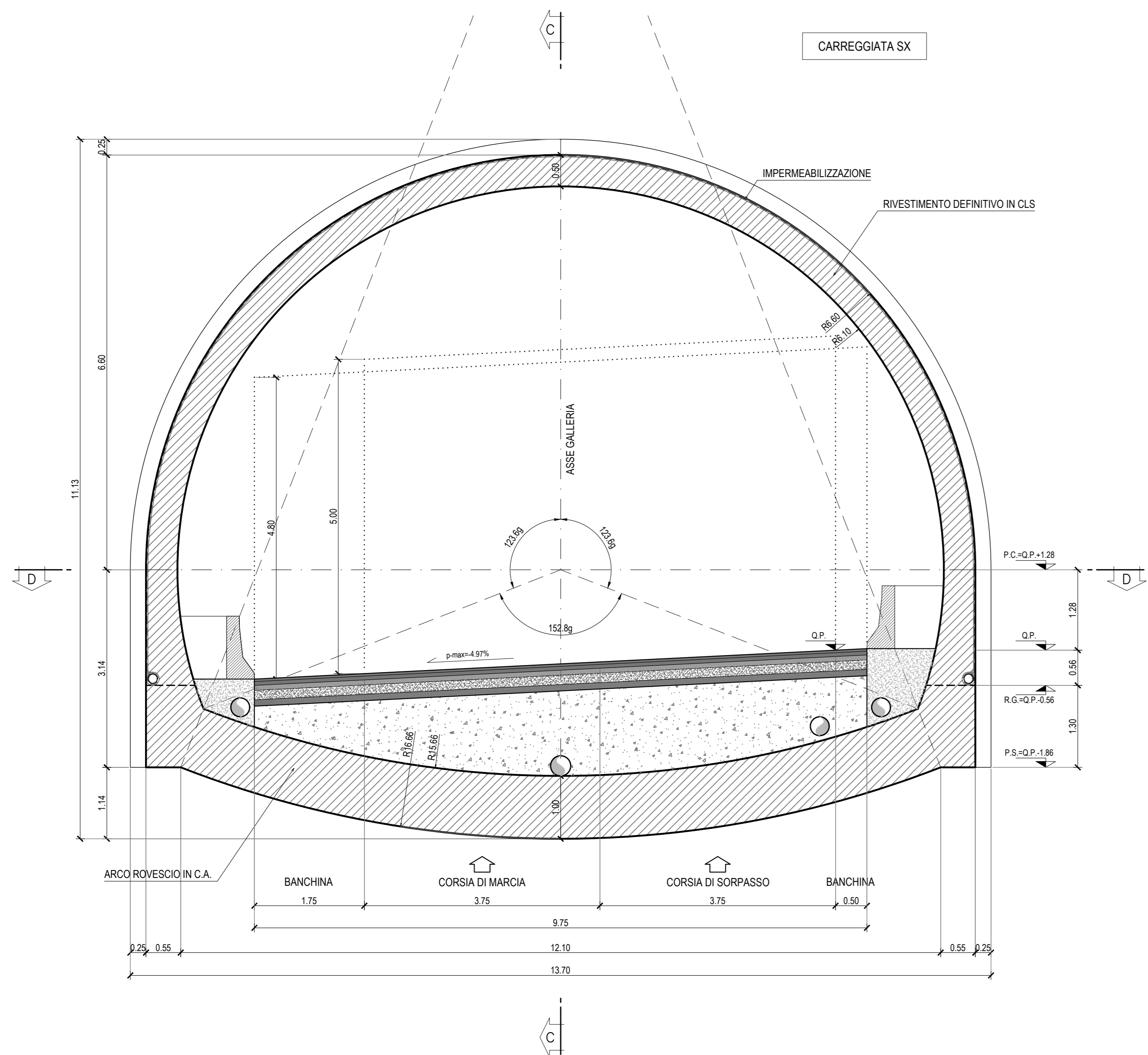
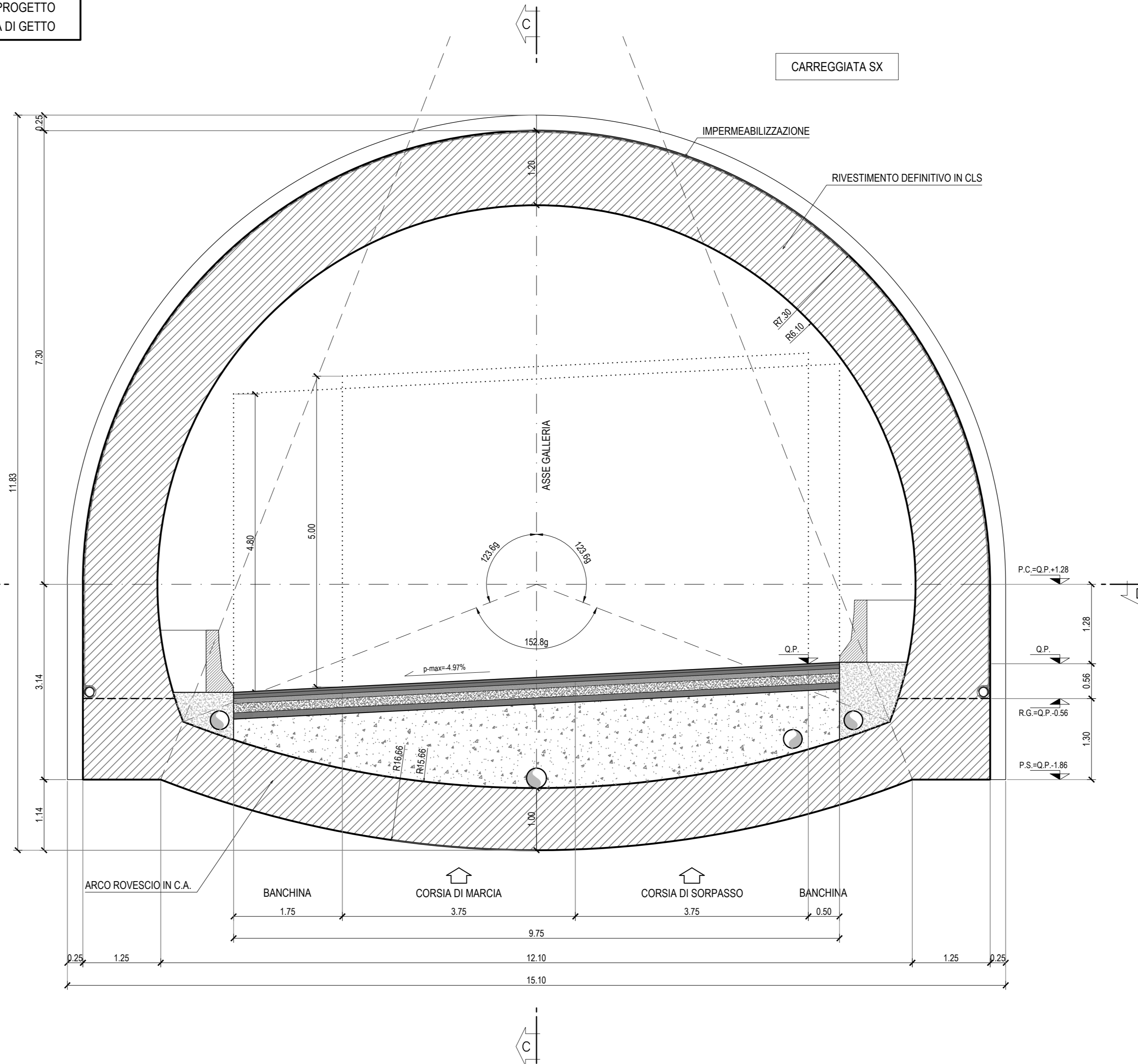


SEZIONE TRASVERSALE A-A
SCALA 1:50

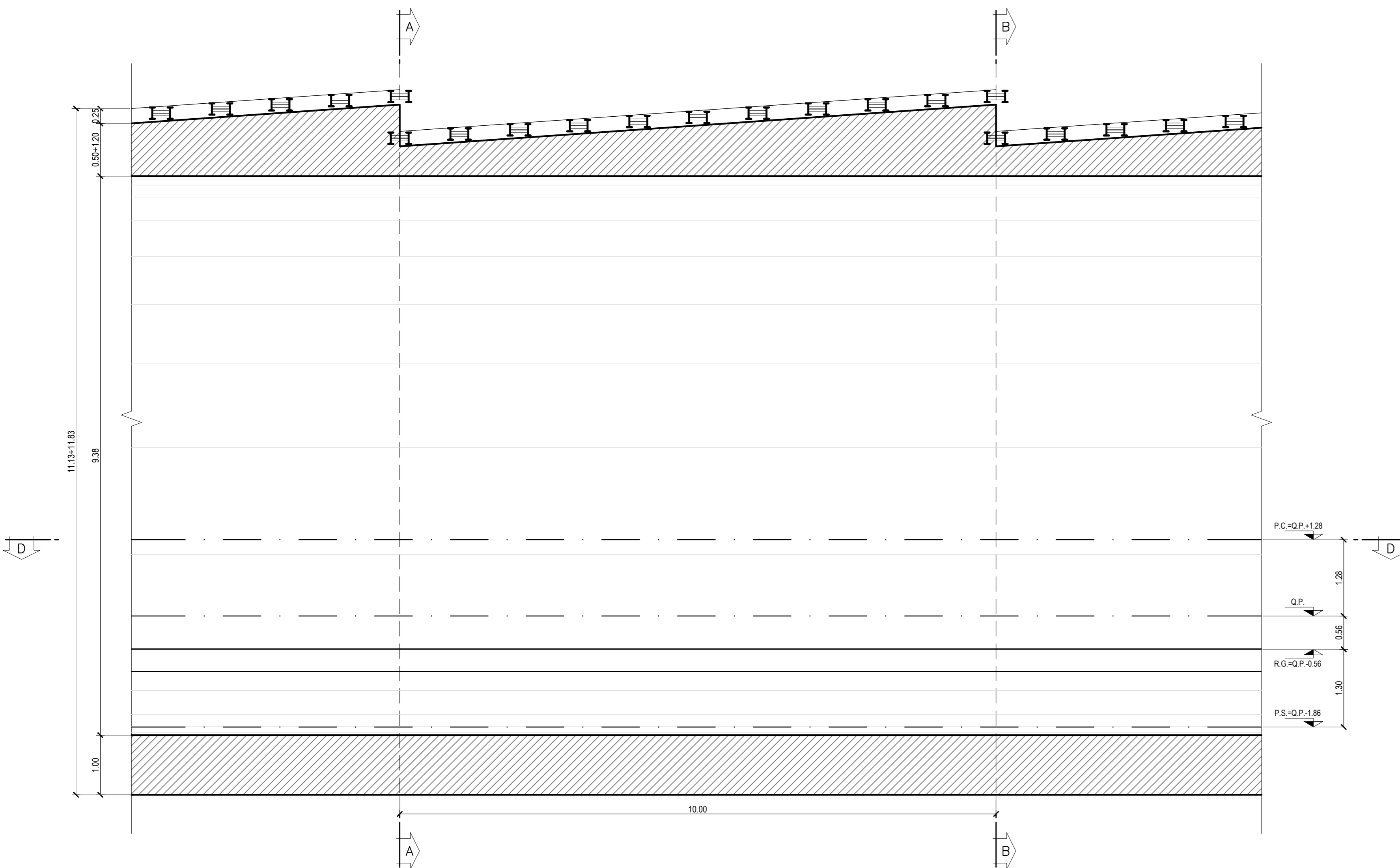


LEGGENDA ACRONIMI
 P.C.=PIANO DEI CENTRI
 P.S.=PIANO DI SCAVO
 Q.P.=QUOTA PROGETTO
 R.G.=RIPRESA DI GETTO

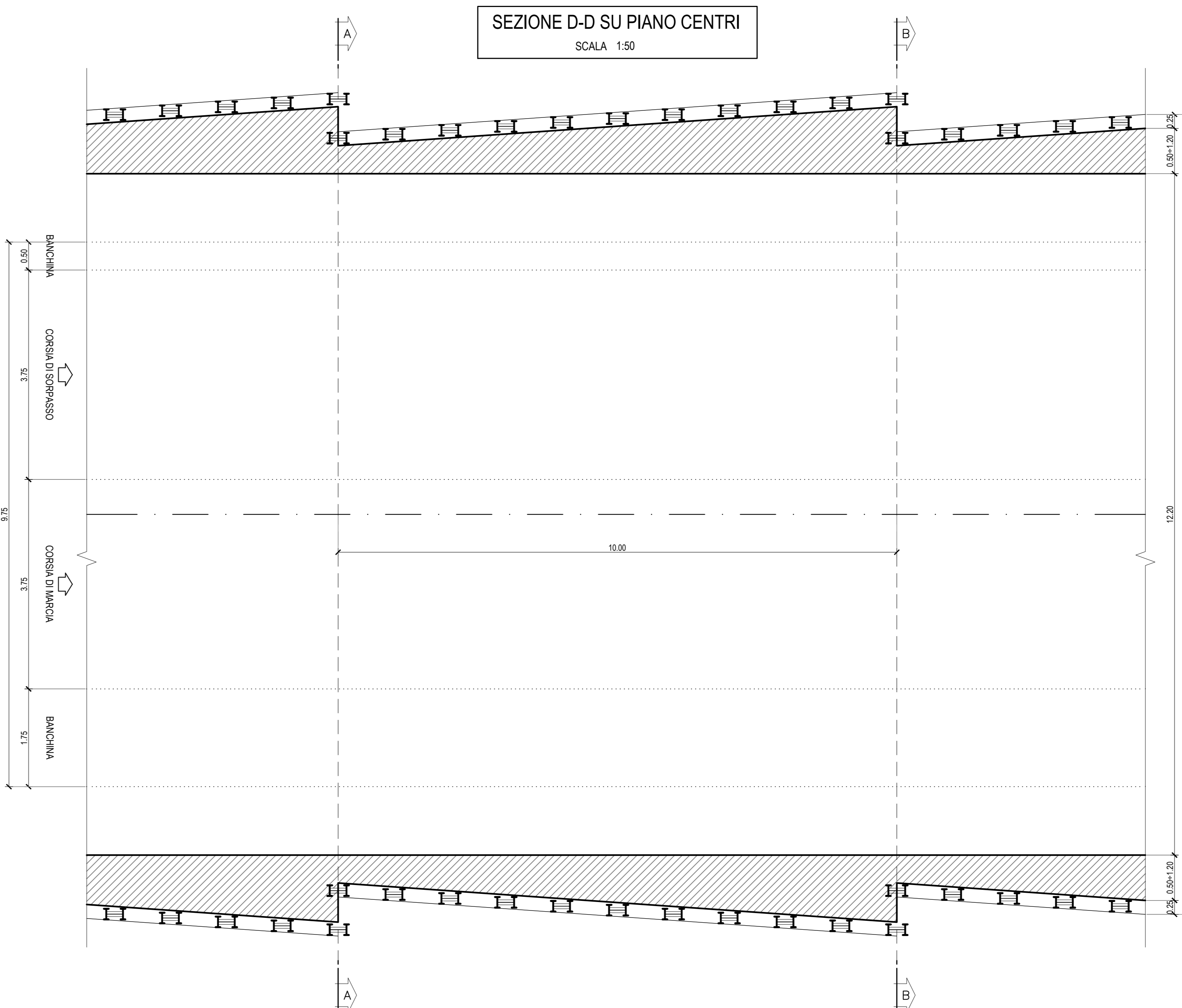
SEZIONE TRASVERSALE B-B
SCALA 1:50



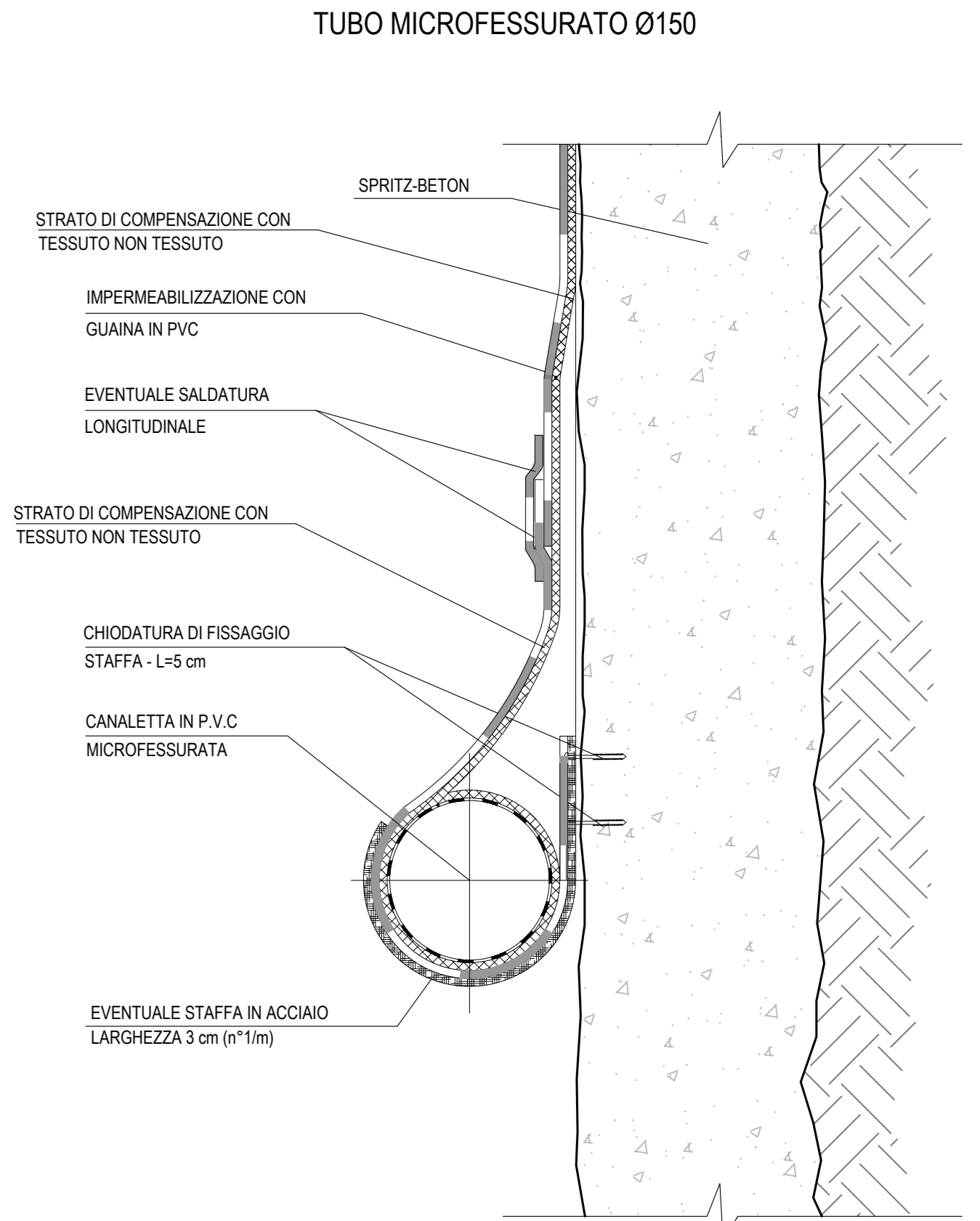
SEZIONE LONGITUDINALE C-C
SCALA 1:50



SEZIONE D-D SU PIANO CENTRI
SCALA 1:50



PARTICOLARE RISOLTO IMPERMEABILIZZAZIONE
SCALA 1:5



PER LA TABELLA MATERIALI CONSULTARE L'ELABORATO T04GN000STC01

sanas
GRUPPO FS ITALIANE
Direzione Progettazione e Realizzazione Lavori

ITINERARIO RAGUSA-CATANIA
Collegamento viario compreso tra lo Svincolo della S.S. 514 "di Chiamonte" con la S.S. 115 e lo Svincolo della S.S. 194 "Ragusana"
LOTTO 4 - Dallo svincolo n. 8 "Francofonte" (compreso) allo svincolo della "Ragusana" (escluso)

PROGETTO ESECUTIVO COD. **PA898**

PROGETTAZIONE: ATI SINTAGMA - GP INGEGNERIA - COOPROGETTI-GDG - ICARIA - OMNISERVICE

PROGETTISTA RESPONSABILE DELL'INTEGRAZIONE DELLE PRESTAZIONI SPECIFICAZIONE:
 Dott. Ing. Mauro Granieri
 Ordine degli Ingegneri della Prov. di Perugia n° 4351

IL GRUPPO DI PROGETTAZIONE:
MANDATARIO:
 SINTAGMA
MANDANTI:
 SINTAGMA
 ICARIA
 COOPROGETTI

IL GEOLOGO:
 Dott. Geol. Giorgio Cerpaghina
 Ordine dei Geologi della Regione Umbria n° 108

IL COORDINATORE PER LA SICUREZZA IN FASE DI PROGETTAZIONE:
 Dott. Ing. Filippo Pambalco
 Ordine degli Ingegneri della Provincia di Perugia n° 41373

VISTO IL RESPONSABILE DEL PROCEDIMENTO
 Dott. Ing. Luigi Mapo

OPERE IN SOTTERRANEO
GALLERIA NATURALE FRANCOFONTE (DAL KM 1+757 AL KM 2+480)
 Carr. RG - Sezione tipo C2V - Carpenteria

PROGETTO	LV. PROG.	N. PROG.	NOME FILE	REVISIONE	SCALA:
LQ408ZE	E	Z101	T04GN010STC09	B	1:50

REV.	DESCRIZIONE	DATA	REDATTO	VERIFICATO	APPROVATO
B	Revisione a seguito di Rapporto di Verifica	Nov 2021	M. Rossi	E. Maccheri	A. Grandi
A	Emissione	Ott 2021	M. Rossi	E. Maccheri	A. Grandi