
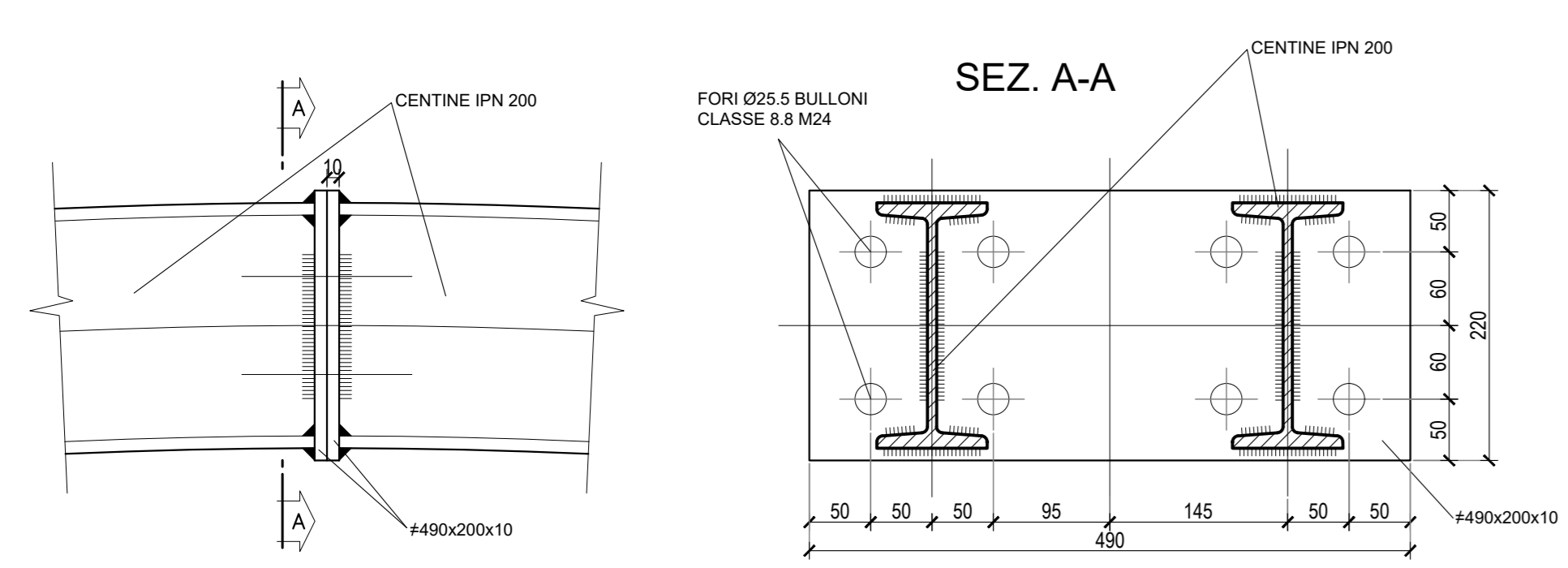


SEZIONE LONGITUDINALE C-C  
SCALA 1:50

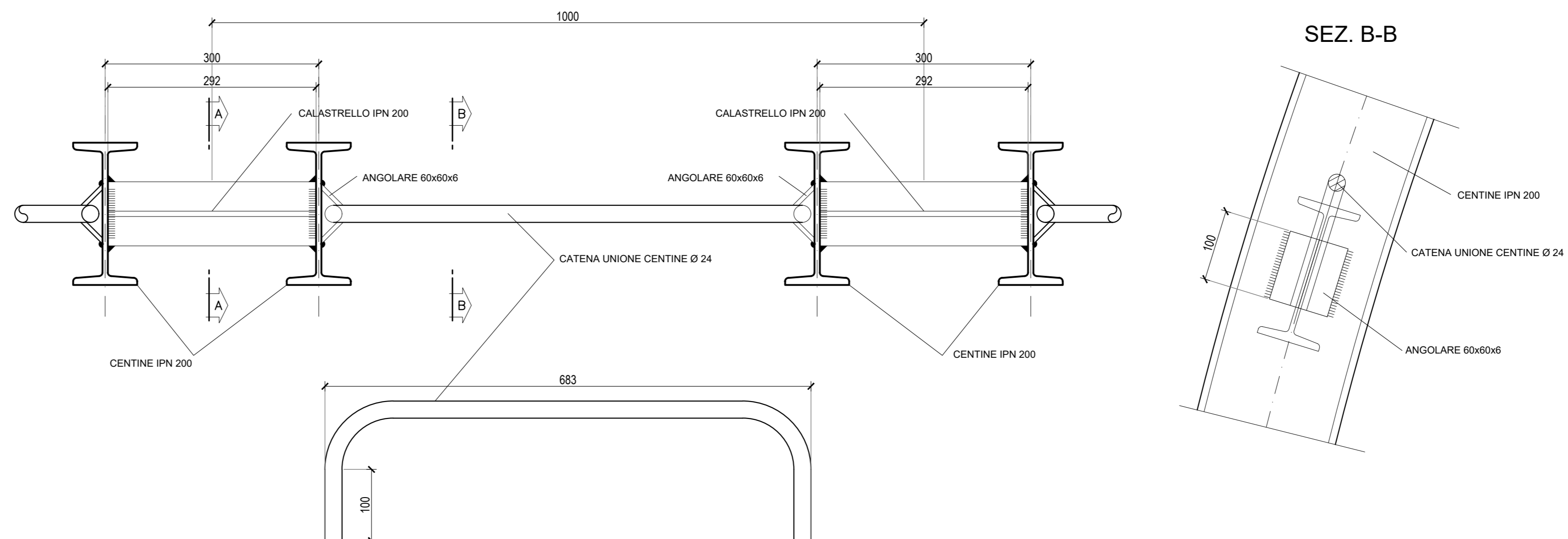


Centina	Raggio (m)	Sviluppo 1 (mm)	Sviluppo 2 (mm)	Sviluppo 3 (mm)	Sviluppo tot (mm)
1	6.75	3143	7069	7069	27493
2	6.82	3143	7142	7142	27712
3	6.89	3143	7215	7215	27931
4	6.96	3143	7288	7288	28150
5	7.03	3143	7362	7362	28372
6	7.10	3143	7435	7435	28591
7	7.17	3143	7508	7508	28810
8	7.24	3143	7582	7582	29032
9	7.31	3143	7655	7655	29251
10	7.38	3143	7728	7728	29470
11	7.45	3143	7802	7802	29692

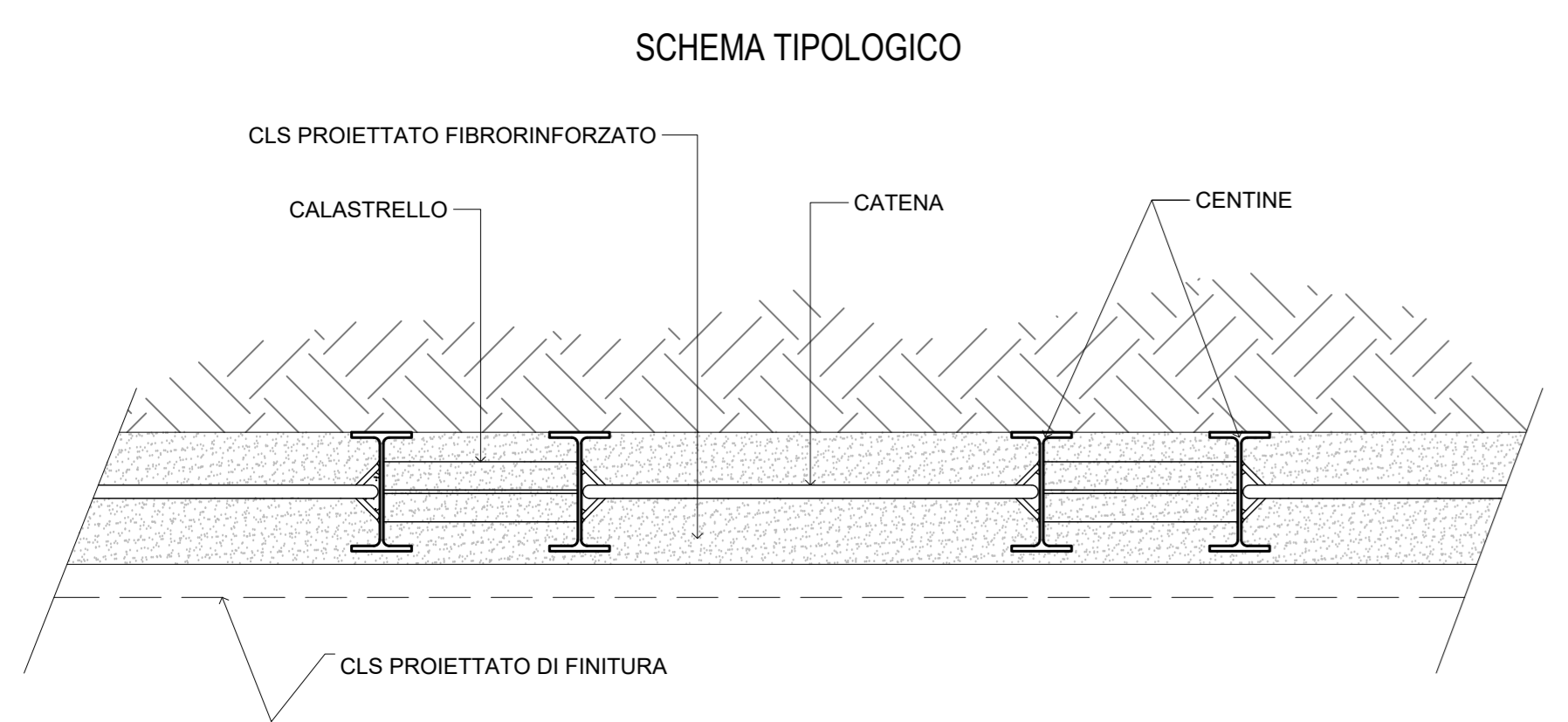
PARTICOLARE "A" GIUNZIONE CENTINE  
SCALA 1:5



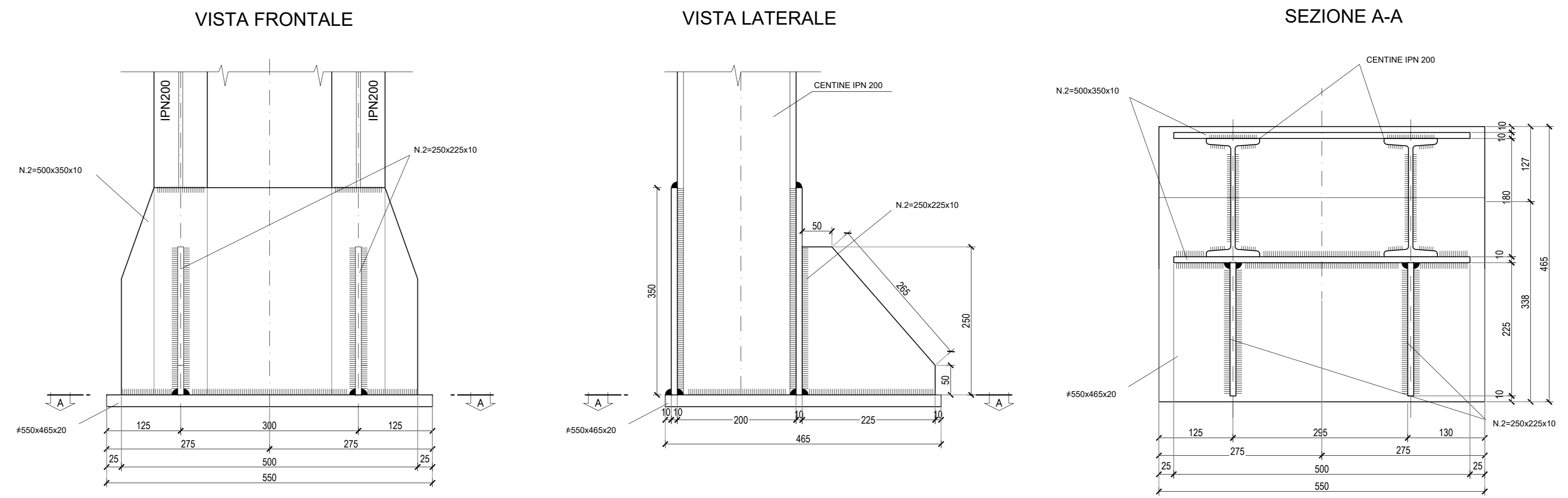
PARTICOLARE "B" UNIONE CENTINE  
SCALA 1:5



PARTICOLARE SOSTEGNO DI PRIMA FASE  
SCALA 1:10



PARTICOLARE "C" PIEDE CENTINE  
SCALA 1:5



PER LA TABELLA MATERIALI CONSULTARE L'ELABORATO T04GN00OSTSC01

**Sanas**  
GRUPPO FS ITALIANE  
Direzione Progettazione e Realizzazione Lavori

**ITINERARIO RAGUSA-CATANIA**  
Collegamento viario compreso tra lo Svincolo della S.S. 514 "di Chiaramonte" con la S.S. 115 e lo Svincolo della S.S. 194 "Ragusana"  
LOTTO 4 - Dallo svincolo n. 8 "Francofonte" (compreso) allo svincolo della "Ragusana" (escluso)

**PROGETTO ESECUTIVO** COD. PA898

PROGETTAZIONE: ATI SINTAGMA - GP INGEGNERIA - COOPROGETTI-GDG-ICARIA-OMNISERVICE

PROGETTISTA RESPONSABILE DELL'INTEGRAZIONE DELLE PRESTAZIONI SPECIALEGGIATE:  
Dot. Ing. Mauro Granieri  
Ordine degli Ingegneri della Prov. di Perugia n° A351

IL GRUPPO DI PROGETTAZIONE:  
MANDATARI:  
Dot. Ing. G. Granieri  
Dot. Ing. A. Spaventi  
Dot. Ing. M. Marretti  
Dot. Ing. E. A. E. Conti  
Dot. Ing. F. Fanti  
Dot. Ing. D. Castellani  
Dot. Ing. S. Scavanti  
Dot. Ing. F. Mariani  
Dot. Ing. F. Agnello

IL COORDINATORE PER LA SICUREZZA IN FASE DI PROGETTAZIONE:  
Dot. Ing. Filippo Pambianco  
Ordine degli Ingegneri della Provincia di Perugia n° A1373

VISTO IL RESPONSABILE DEL PROCEDIMENTO  
Dot. Ing. Luigi Mapo

**OPERE IN SOTTERRANEO**  
GALLERIA NATURALE FRANCOFONTE (DAL KM 1+757 AL KM 2+480)  
Carr. RG - Sezione tipo C2V - Carpenteria Centina

CODICE PROGETTO: T04GN00OSTSC01  
NOME FILE: T04GN00OSTSC01-109  
REVISIONE: B  
SCALA: 1:50

REV.	DESCRIZIONE	DATA	REDATTO	VERIFICATO	APPROVATO
A	Revisione a seguito di Rapporto di Verifica	Nov 2021	M. Granieri	E. Marretti	A. Granieri
B	Emissione	01/2021	M. Granieri	E. Marretti	A. Granieri