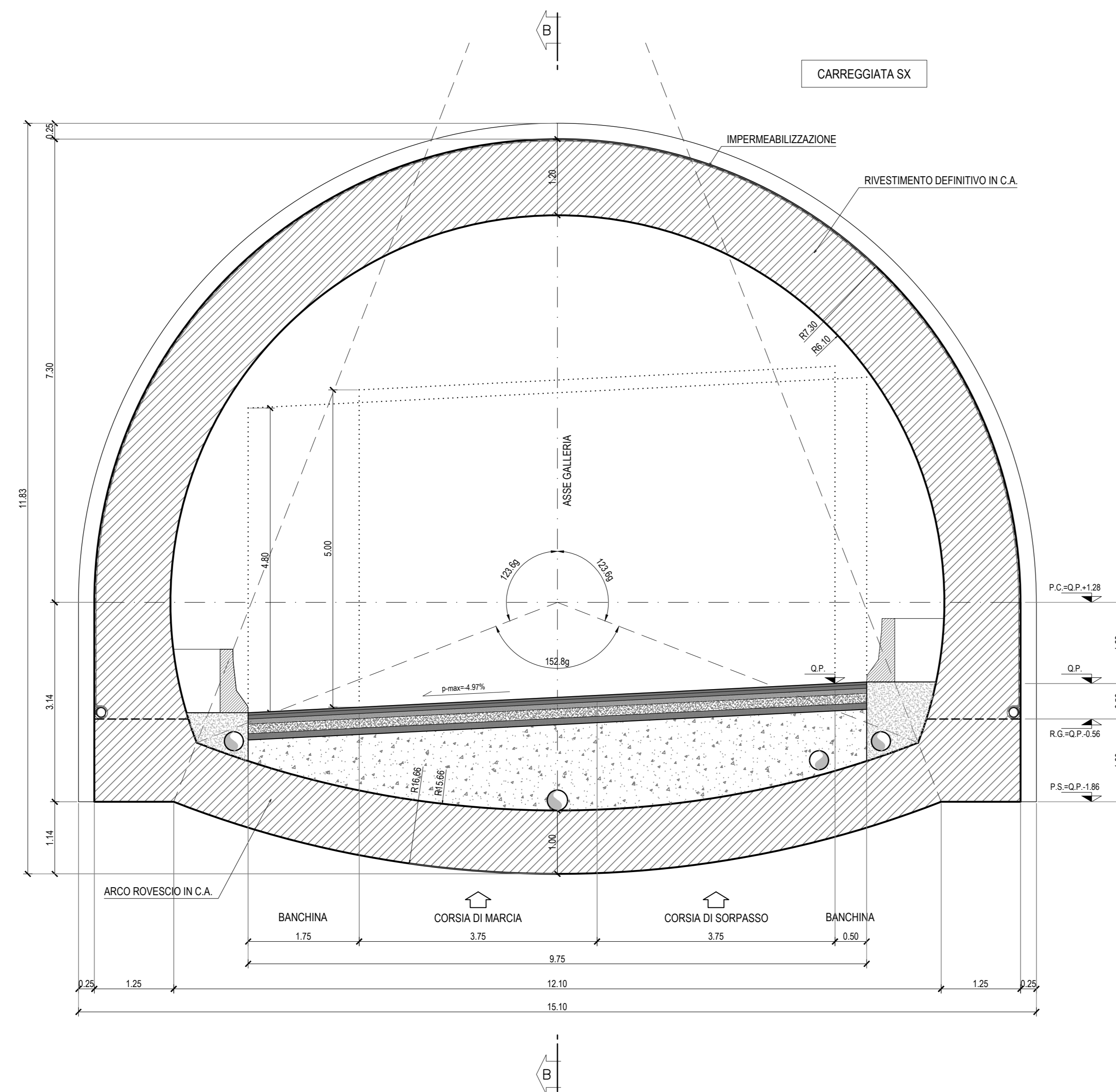
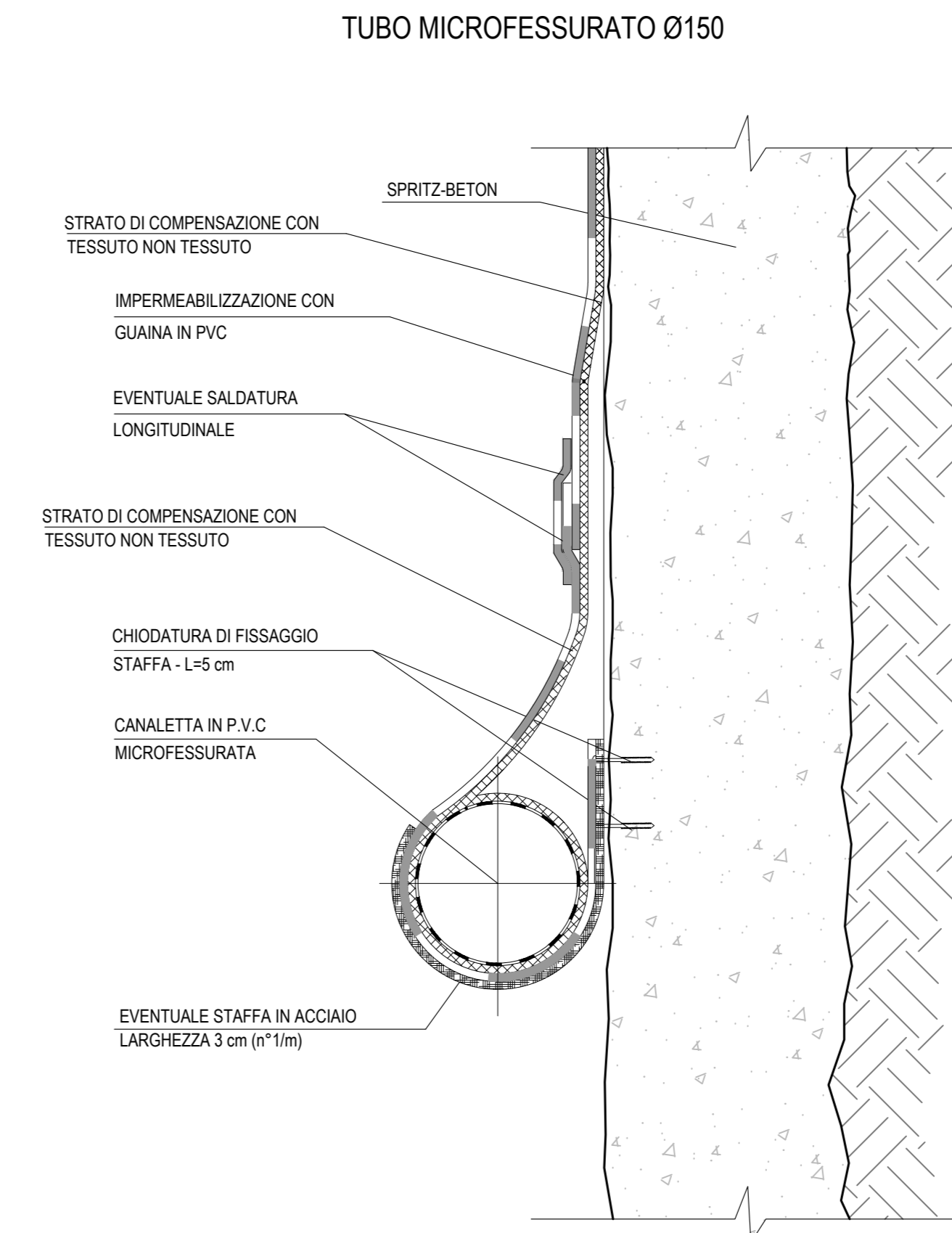


SEZIONE TRASVERSALE B-B
SCALA 1:50

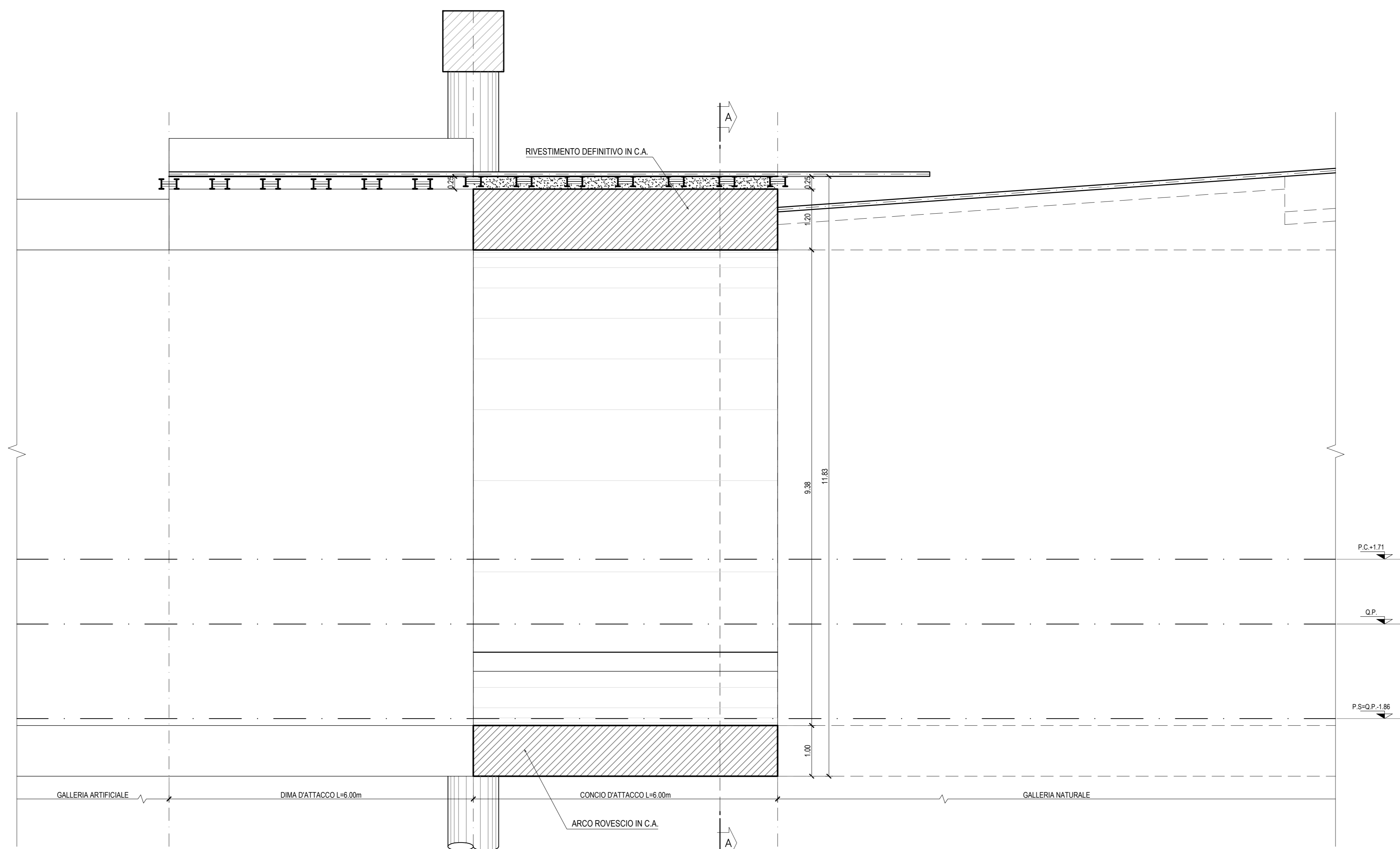


LEGENDA ACRONIMI
P.C.=PIANO DEI CENTRI
P.S.=PIANO DI SCAVO
Q.P.=QUOTA PROGETTO
R.G.=RIPRESA DI GETTO

PARTICOLARE RISVOLTO IMPERMEABILIZZAZIONE
SCALA 1:5



SEZIONE LONGITUDINALE B-B
SCALA 1:50



PER LA TABELLA MATERIALI CONSULTARE L'ELABORATO T04GN000STSC01



Direzione Progettazione e Realizzazione Lavori

ITINERARIO RAGUSA-CATANIA
Collegamento viario compreso tra lo Svincolo della S.S. 514 "di Chiamonte" con la S.S. 115 e lo Svincolo della S.S. 194 "Ragusana"
LOTTO 4 - Dallo svincolo n. 8 "Francofonte" (compreso) allo svincolo della "Ragusana" (escluso)

PROGETTO ESECUTIVO COD. PA898

PROGETTAZIONE: ATI SINTAGMA - GP INGEGNERIA - COOPROGETTI - GDG - ICARIA - OMNISERVICE

PROGETTISTA RESPONSABILE DELL'INTEGRAZIONE DELLE PRESTAZIONI SPECIFICAZIONE:

GRUPPO DI PROGETTAZIONE:	GRUPPO DI PROGETTAZIONE:
GRUPPO DI PROGETTAZIONE: Dott. Ing. Nando Granieri Ordine degli Ingegneri della Prov. di Perugia n° A531	GRUPPO DI PROGETTAZIONE: Dott. Ing. N. Granieri Dott. Ing. F. Paganini Dott. Ing. A. Baruffi Dott. Ing. L. Giamberini Dott. Ing. G. Caporali
MANDANTI: Dott. Ing. G. Giannini Dott. Ing. A. Soprani Dott. Ing. M. Marretti Dott. Ing. G. Paganini Dott. Arch. E. A.E. Conti Dott. Arch. F. Zanni Dott. Ing. G. Paganini	MANDANTI: Dott. Ing. G. Giannini Dott. Arch. G. Giannini Dott. Ing. M. Marretti Dott. Ing. G. Paganini Dott. Arch. E. A.E. Conti Dott. Arch. F. Zanni Dott. Ing. G. Paganini
IL GEOLOGO: Dott. Geol. Giorgio Caporali Ordine dei Geologi della Regione Umbria n° 108	IL COORDINATORE PER LA SICUREZZA IN FASI DI PROGETTAZIONE: Dott. Ing. Filippo Pambianco Ordine degli Ingegneri della Provincia di Perugia n° A1373
VISTO IL RESPONSABILE DEL PROCEDIMENTO: Dott. Ing. Luigi Mupo	IL RESPONSABILE DEL PROGETTO: Dott. Ing. Nando Granieri

VISTO IL RESPONSABILE DEL PROCEDIMENTO
Dott. Ing. Luigi Mupo

OPERE IN SOTTERRANEO
GALLERIA NATURALE FRANCOFONTE (DAL KM 1+757 AL KM 2+480)
Carr. RG - Sezione tipo Concio d'Attacco - Carpenteria

CODICE PROGETTO	NOVE FILE	REVISIONE	SCALA:
PROGETTO	LIV. PROG. N. PROG.	704GN01OSTCPI1B	
LQ408Z E 2101		T04GN01OSTCPI1	B
			1:50

REV.	DESCRIZIONE	DATA	REDATTO	VERIFICATO	APPROVATO
B	Revisione a seguito di Rapporto di Verifica	Nov. 2021	M. Marretti	E. Marretti	N. Granieri
A	Emissione	04/2021	M. Marretti	E. Marretti	N. Granieri
REV.	DESCRIZIONE	DATA	REDATTO	VERIFICATO	APPROVATO