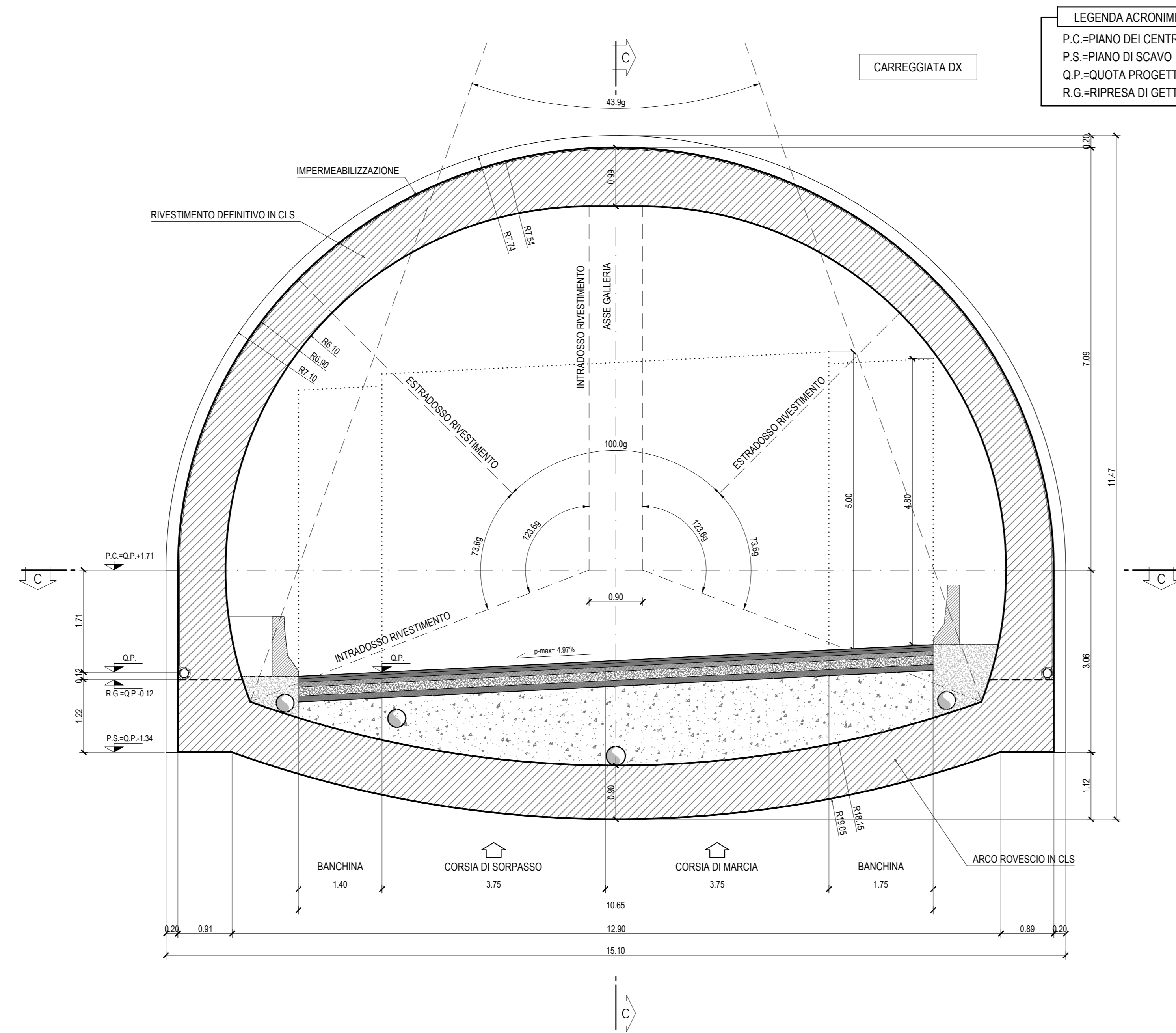
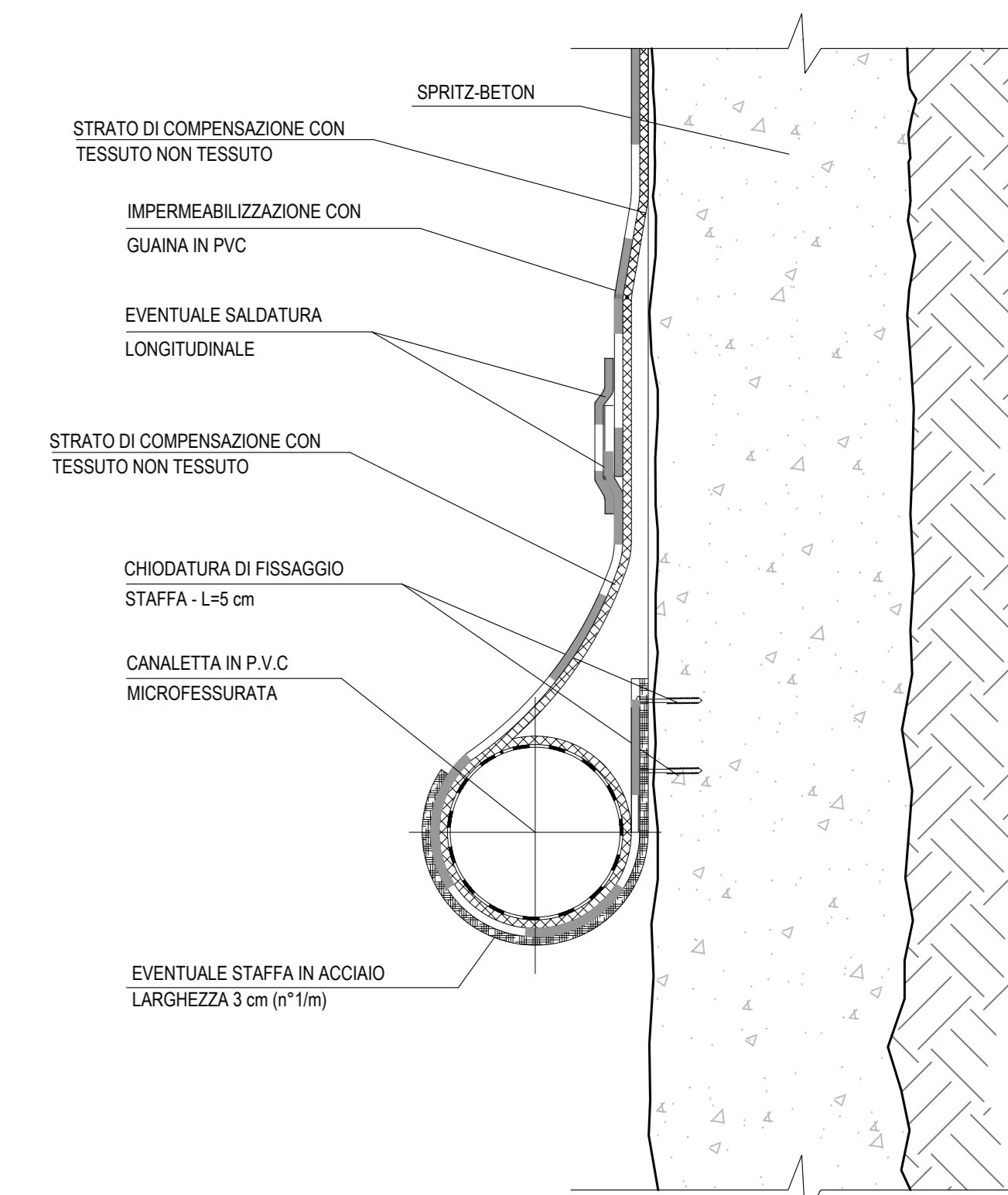


SEZIONE TRASVERSALE A-A  
SCALA 1:50

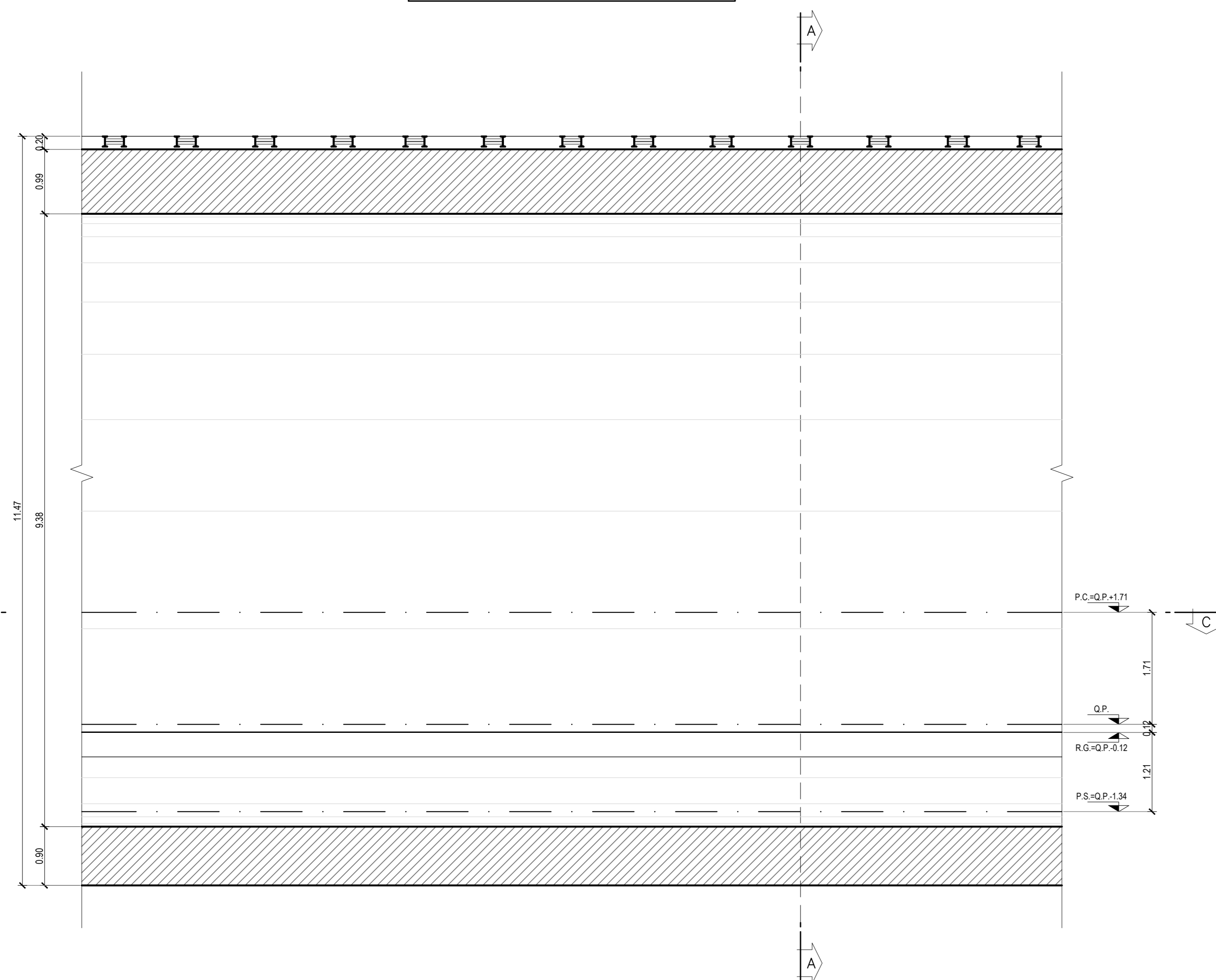


PARTICOLARE RISVOLTO IMPERMEABILIZZAZIONE  
SCALA 1:5

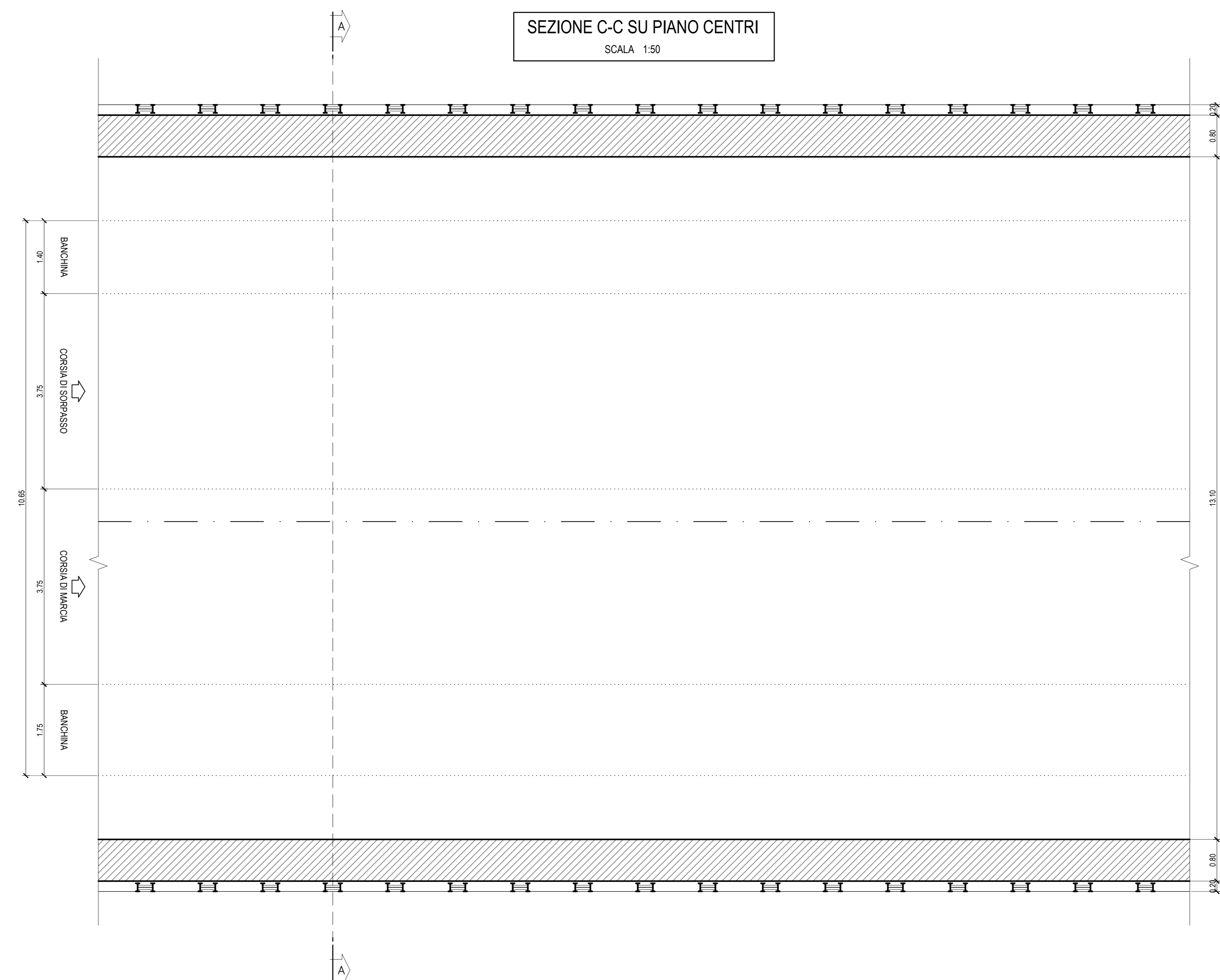
TUBO MICROFESSURATO Ø150



SEZIONE LONGITUDINALE B-B  
SCALA 1:50



SEZIONE C-C SU PIANO CENTRI  
SCALA 1:50



PER LA TABELLA MATERIALI CONSULTARE L'ELABORATO T04GN000STC01

**sanas**  
GRUPPO FS ITALIANE  
Direzione Progettazione e Realizzazione Lavori

**ITINERARIO RAGUSA-CATANIA**  
Collegamento viario compreso tra lo Svincolo della S.S. 514 "di Chiaramonte" con la S.S. 115 e lo Svincolo della S.S. 194 "Ragusana"  
LOTTO 4 - Dallo svincolo n. 8 "Francofonte" (compreso) allo svincolo della "Ragusana" (escluso)

**PROGETTO ESECUTIVO** COD. **PA898**

PROGETTISTA RESPONSABILE DELL'INTEGRAZIONE DELLE PRESTAZIONI  
SPECIFICAZIONE:  
Dot. Ing. Mario Granieri  
Ordine degli Ingegneri della Prov. di Perugia n° A351

IL GRUPPO DI PROGETTAZIONE:  
MANDATARIO:  
**Sintagma**  
Dot. Ing. M. Granieri  
Dot. Ing. P. Ruffini  
Dot. Arch. A. Baruffi  
Dot. Ing. A. Biondi

MANDANTI:  
**RF**  
Dot. Ing. G. Caracciolo  
Dot. Ing. A. Spagnoli  
Dot. Ing. M. Marretti  
Dot. Ing. G. Ruffini  
Dot. Arch. E. A.E. Conti  
Dot. Arch. F. Di Biase  
Dot. Ing. G. Pini

IL GEOLOGO:  
Dot. Geol. Giorgio Cerquigini  
Ordine dei Geologi della Regione Umbria n° 208

IL COORDINATORE PER LA SICUREZZA IN FASE DI PROGETTAZIONE:  
Dot. Ing. Filippo Pambianco  
Ordine degli Ingegneri della Provincia di Perugia n° A1373

VISTO IL RESPONSABILE DEL PROCEDIMENTO  
Dot. Ing. Luigi Mupo

**OPERE IN SOTTERRANEO**  
GALLERIA NATURALE FRANCOFONTE (DAL KM 1+757 AL KM 2+480)  
Carr. CT - Sezione tipo B2 - All. - Carpenteria

PROGETTO	LV. NOG.	N. NOG.	NOME FILE	REVISIONE	SCALA:
LQ408Z	E	2101	T04GN001OSTC017	B	1:50

REV.	DESCRIZIONE	DATA	REDATTO	VERIFICATO	APPROVATO
A	Revisione a seguito di Rapporto di Verifica	Nov. 2021	M. Ruffini	E. Marretti	M. Granieri
B	Emissione	04. 2021	M. Ruffini	E. Marretti	M. Granieri