SEZIONE TRASVERSALE A-A

SCALA 1:50

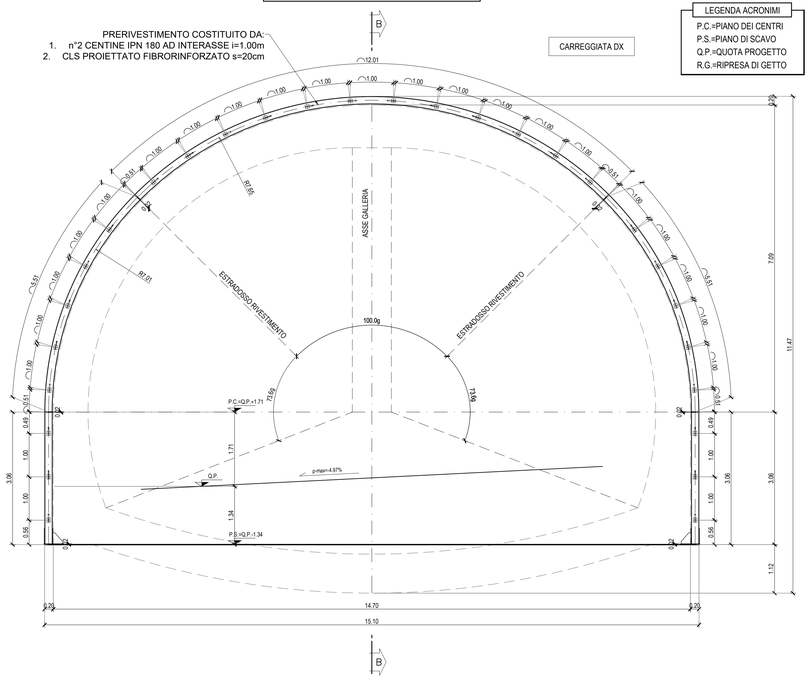

LEGENDA ACRONIMI

P.C.=PIANO DEI CENTRI
P.S.=PIANO DI SCAVO
Q.P.=QUOTA PROGETTO
R.G.=RIPRESA DI GETTO

SEZIONE LONGITUDINALE B-B

SCALA 1:50



PARTICOLARE "A" GIUNZIONE CENTINE

SCALA 1:5

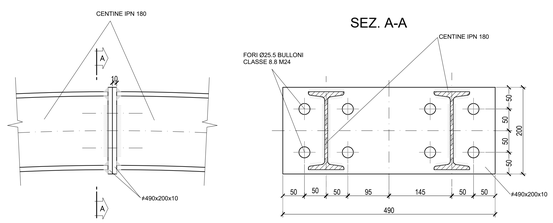

PARTICOLARE "B" UNIONE CENTINE

SCALA 1:5

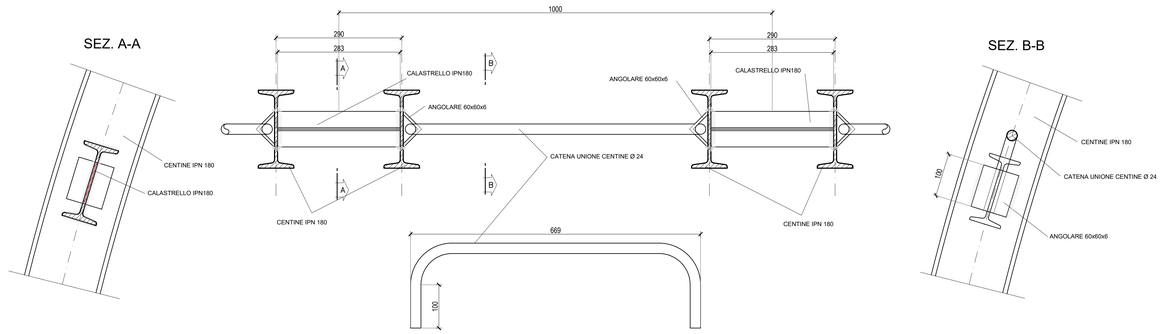

PER LA TABELLA MATERIALI CONSULTARE L'ELABORATO T04GN00OSTSC01

PARTICOLARE "C" PIEDE CENTINE

SCALA 1:5

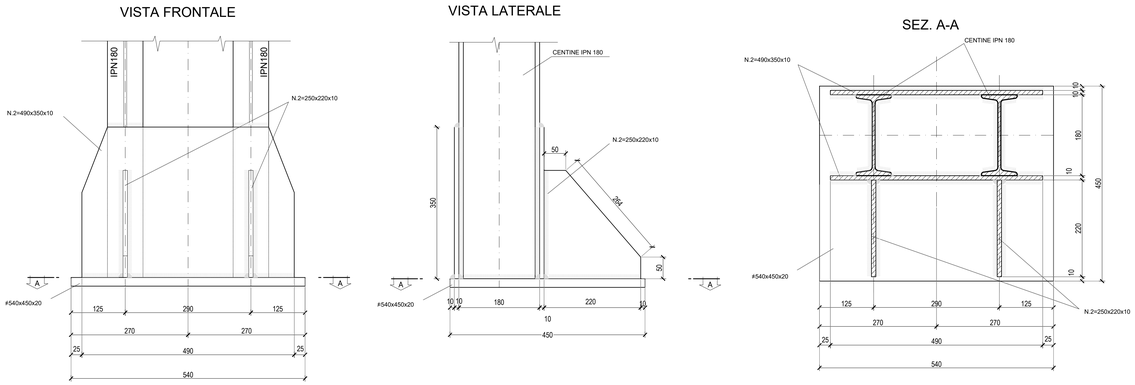

PARTICOLARE SOSTEGNO DI PRIMA FASE

SCALA 1:10

SCHEMA TIPOLOGICO

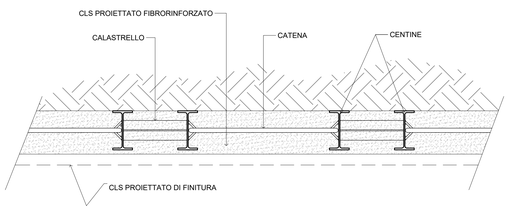

anas
GRUPPO FS ITALIANE

Direzione Progettazione e Realizzazione Lavori

ITINERARIO RAGUSA-CATANIA

Collegamento viario compreso tra lo Svincolo della S.S. 514 "di Chiaramonte" con la S.S. 115 e lo Svincolo della S.S. 194 "Ragusana"

LOTTO 4 - Dallo svincolo n. 8 "Francofonte" (compreso) allo svincolo della "Ragusana"(escluso)

PROGETTO ESECUTIVO — COD. PA898

PROGETTAZIONE: ATI SINTAGMA - GP INGEGNERIA - COOPROGETTI -GDG - ICARIA - OMNISERVICE

PROGETTISTA RESPONSABILE DELL'INTEGRAZIONE DELLE PRESTAZIONI SPECIALISTICHE:
Dott. Ing. Nando Granieri
Ordine degli Ingegneri della Prov. di Perugia n° A351

ORDINE DELLA PROVINCIA DI PERUGIA — Ingegneri — Sezione A — Dott. Ing. NANDO GRANIERI — Settore: Civile e Ambientale, Industriale, Dell'Informazione

IL GEOLOGO:
Dott. Geol. Giorgio Cerquiglini
Ordine dei Geologi della Regione Umbria n° 108

IL COORDINATORE PER LA SICUREZZA IN FASE DI PROGETTAZIONE:
Dott. Ing. Filippo Pambianco
Ordine degli Ingegneri della Provincia di Perugia n° A1373

VISTO IL RESPONSABILE DEL PROCEDIMENTO
Dott. Ing. Luigi Mupo

IL GRUPPO DI PROGETTAZIONE:

MANDATARIA: Sintagma
Dott. Ing. N.Granieri, Dott. Ing. M.Abrami, Dott. Ing. F.Fabbrini, Dott. Ing. A.Domenico, Dott. Ing. V.Truffini, Dott. Ing. M.Angeli Botta, Dott. Arch. A.Bracchini, Dott. Ing. L.Gagliardini, Dott. Ing. L.Nani, Dott. Geol. G.Cerquiglini

MANDANTI:
GP INGEGNERIA: Dott. Ing. G.Guiducci, Dott. Ing. A.Signorelli, Dott. Ing. G.Guastella, Dott. Ing. A.Bellucci, Dott. Ing. A.Bela, Dott. Ing. G.Parente
COOPROGETTI: Dott. Arch. E.A.E.Crimi, Dott. Ing. L.Ragnacci, Dott. Ing. M.Parelli, Dott. Arch. A.Grisi, Dott. Arch. P.Ghirelli, Archeol. M.G.Liseno, Dott. Ing. D.Pelle
GEOTECHNICAL DESIGN GROUP: Dott. Ing. D.Cariaciotti, Dott. Ing. F.Aloe, Dott. Ing. C.Cecconi, Dott. Ing. A.Salvemini, Dott. Ing. C.Consorti
ICARIA società di ingegneria: Dott. Ing. V.Rotisciani, Dott. Ing. G.Verini Supplizi, Dott. Ing. G.Pulli, Dott. Ing. V.Punzo, Dott. Ing. F.Macchioni, Geom. C.Sugaroni
OMNISERVICE ENGINEERING: Dott. Ing. P.Agnello

IL RESPONSABILE DI PROGETTO:
ORDINE DEGLI INGEGNERI PROV. PERUGIA — Ing. Nando Granieri — A 351

OPERE IN SOTTERRANEO
GALLERIA NATURALE FRANCOFONTE (DAL KM 1+757 AL KM 2+480)
Carr. CT - Sezione tipo B2 - All. - Carpenteria Centina

CODICE PROGETTO		NOME FILE	REVISIONE	SCALA:
PROGETTO: L O 4 0 8 Z — LIV. PROG.: E — N. PROG.: 2 1 0 1	CODICE ELAB.: T 0 4 G N 0 1 O S T C P 1 8	T04GN01OSTCP18B	B	1:50

REV.	DESCRIZIONE	DATA	REDATTO	VERIFICATO	APPROVATO
B	Revisione a seguito di Rapporto di Verifica	Nov 2021	M.Rinaldi	E.Moscatelli	N.Granieri
A	Emissione	Giu 2021	M.Rinaldi	E.Moscatelli	N.Granieri