SEZIONE TRASVERSALE A-A

SCALA 1:50

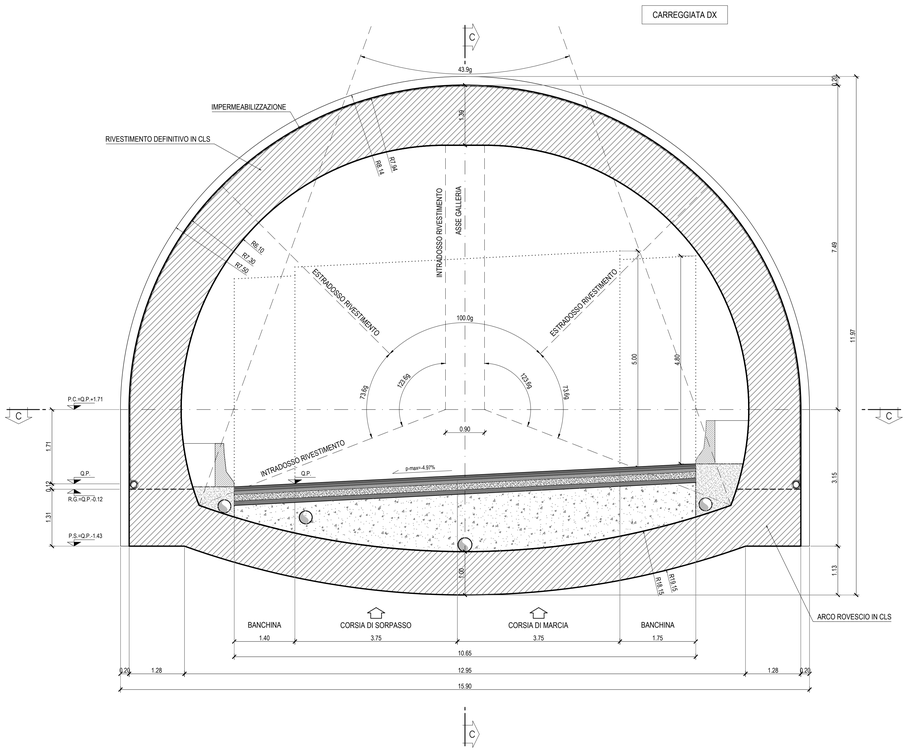

SEZIONE TRASVERSALE B-B

SCALA 1:50

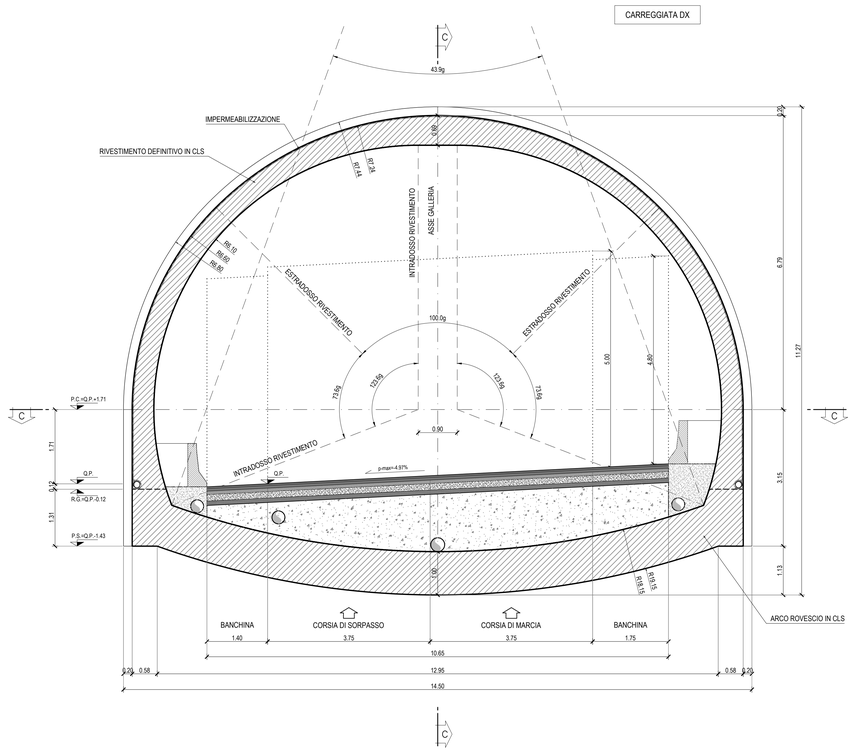

PARTICOLARE RISVOLTO IMPERMEABILIZZAZIONE

SCALA 1:5

TUBO MICROFESSURATO Ø150

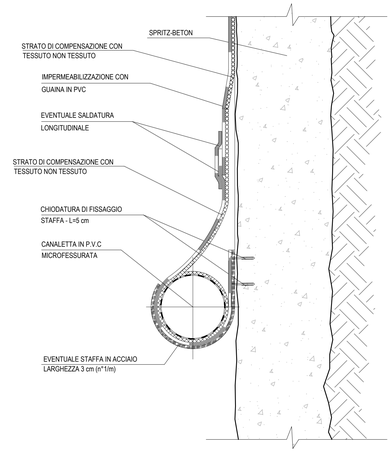

SEZIONE LONGITUDINALE C-C

SCALA 1:50

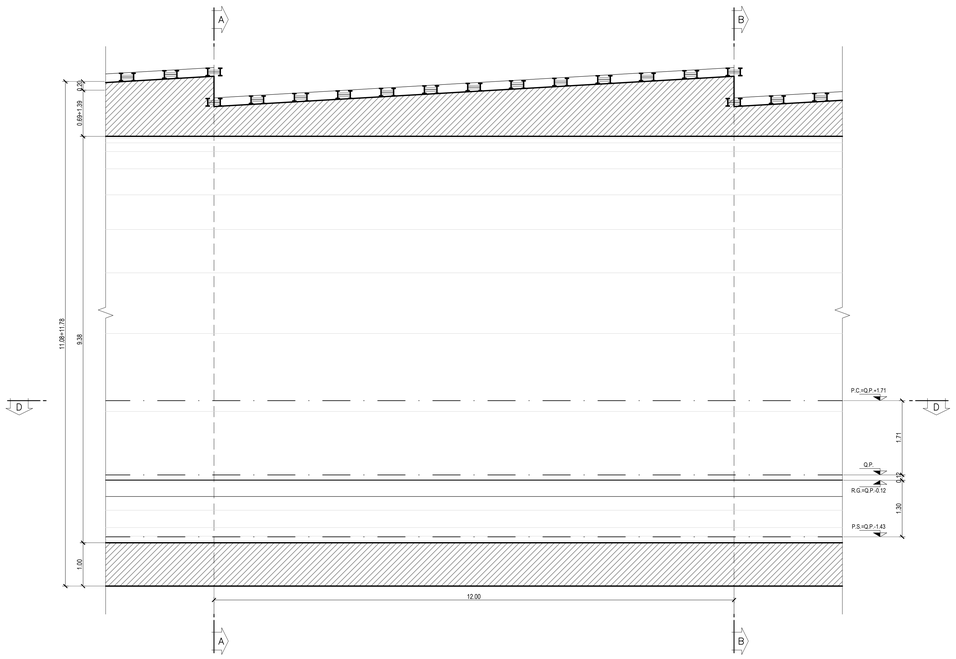

SEZIONE D-D SU PIANO CENTRI

SCALA 1:50

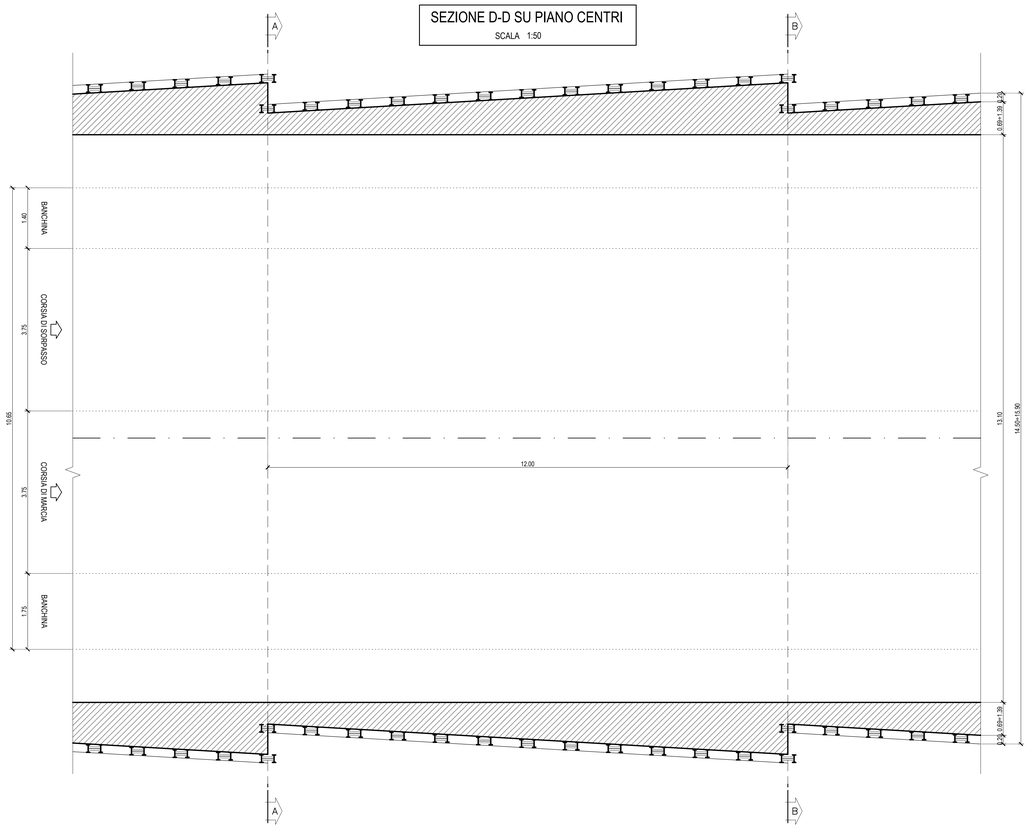

PER LA TABELLA MATERIALI CONSULTARE L'ELABORATO T04GN00OSTSC01

anas GRUPPO FS ITALIANE

Direzione Progettazione e Realizzazione Lavori

ITINERARIO RAGUSA-CATANIA

Collegamento viario compreso tra lo Svincolo della S.S. 514 "di Chiaramonte" con la S.S. 115 e lo Svincolo della S.S. 194 "Ragusana"

LOTTO 4 - Dallo svincolo n. 8 "Francofonte" (compreso) allo svincolo della "Ragusana"(escluso)

PROGETTO ESECUTIVO — COD. PA898

PROGETTAZIONE: ATI SINTAGMA - GP INGEGNERIA - COOPROGETTI -GDG - ICARIA - OMNISERVICE

PROGETTISTA RESPONSABILE DELL'INTEGRAZIONE DELLE PRESTAZIONI SPECIALISTICHE:
Dott. Ing. Nando Granieri
Ordine degli Ingegneri della Prov. di Perugia n° A351

ORDINE DELLA PROVINCIA DI PERUGIA — Dottore Ingegnere NANDO GRANIERI — settore Industriale e Dell'Informazione — Iscrizione n° A351

IL GEOLOGO:
Dott. Geol. Giorgio Cerquiglini
Ordine dei Geologi della Regione Umbria n° 108

IL COORDINATORE PER LA SICUREZZA IN FASE DI PROGETTAZIONE:
Dott. Ing. Filippo Pambianco
Ordine degli Ingegneri della Provincia di Perugia n° A1373

VISTO IL RESPONSABILE DEL PROCEDIMENTO
Dott. Ing. Luigi Mupo

IL GRUPPO DI PROGETTAZIONE:

MANDATARIA: Sintagma
Dott. Ing. N.Granieri — Dott. Ing. M.Abrami
Dott. Ing. A.Vitale — Dott. Ing. A.Giannattasio
Dott. Ing. V.Truffini — Dott. Ing. M.Braganti Botta
Dott. Arch. A.Bracchini — Dott. Ing. L.Gagliardini
Dott. Ing. L.Nani — Dott. Geol. G.Cerquiglini

MANDANTI:
GP INGEGNERIA — Dott. Ing. G.Guiducci, A.Signorelli, A.Bigiotti, A.Biela — Dott. Ing. G.Lodovello, Dott. Arch. G.Guastella, Dott. Ing. G.Pasquali, Dott. Ing. G.Parente
COOPROGETTI — Dott. Arch. E.A.E.Crimi, Dott. Ing. M.Pavilli, Dott. Arch. P.Orlandi, Dott. Ing. F.Pace — Dott. Ing. L.Ragnacci, Dott. Arch. A.Grisi, Archeol. M.G.Liseno
GEOTECHNICAL DESIGN GROUP — Dott. Ing. D.Cafiero, Dott. Ing. S.Secrosi, Dott. Ing. C.Consorti — Dott. Ing. F.Aloe, Dott. Ing. A.Salvemini
ICARIA società di ingegneria — Dott. Ing. V.Rotisciani, Dott. Ing. G.Puli, Dott. Ing. F.Macchioni — Dott. Ing. G.Verini Supplizi, V.Piunno, C.Sugaroni
OMNISERVICE ENGINEERING — Dott. Ing. P.Agnello — Geom. C.Bugaroni

IL RESPONSABILE DI PROGETTO:

OPERE IN SOTTERRANEO

GALLERIA NATURALE FRANCOFONTE (DAL KM 1+757 AL KM 2+480)

Carr. CT - Sezione tipo B2V - All. - Carpenteria

CODICE PROGETTO (PROGETTO / LIV. PROG. / N. PROG.)	NOME FILE	REVISIONE	SCALA:
LO408Z E 2101	CODICE ELAB. T04GN01OSTCP19	B	1:50

REV.	DESCRIZIONE	DATA	REDATTO	VERIFICATO	APPROVATO
B	Revisione a seguito di Rapporto di Verifica	Nov 2021	M.Rinaldi	E.Moscatelli	N.Granieri
A	Emissione	Giu 2021	M.Rinaldi	E.Moscatelli	N.Granieri