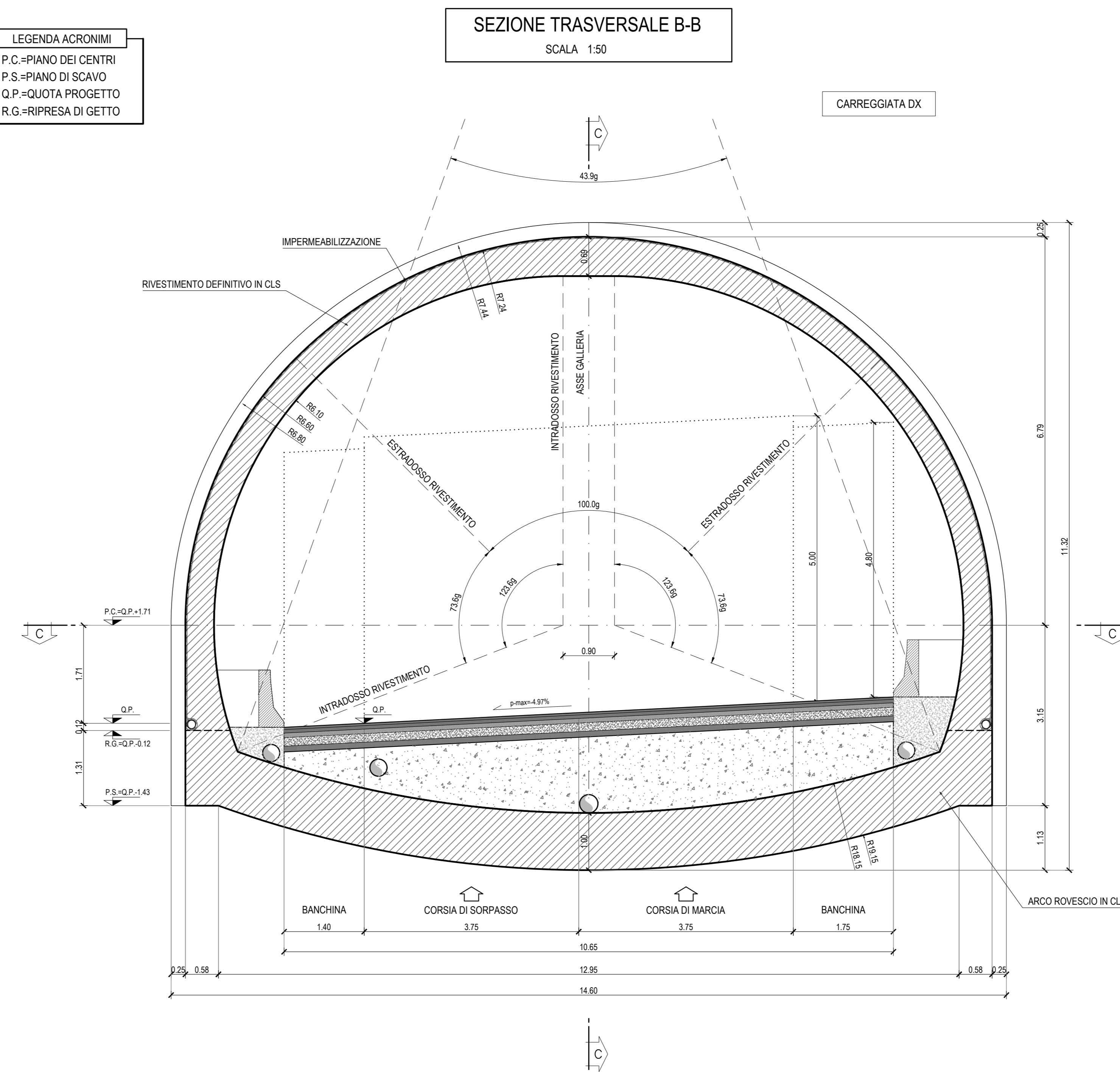
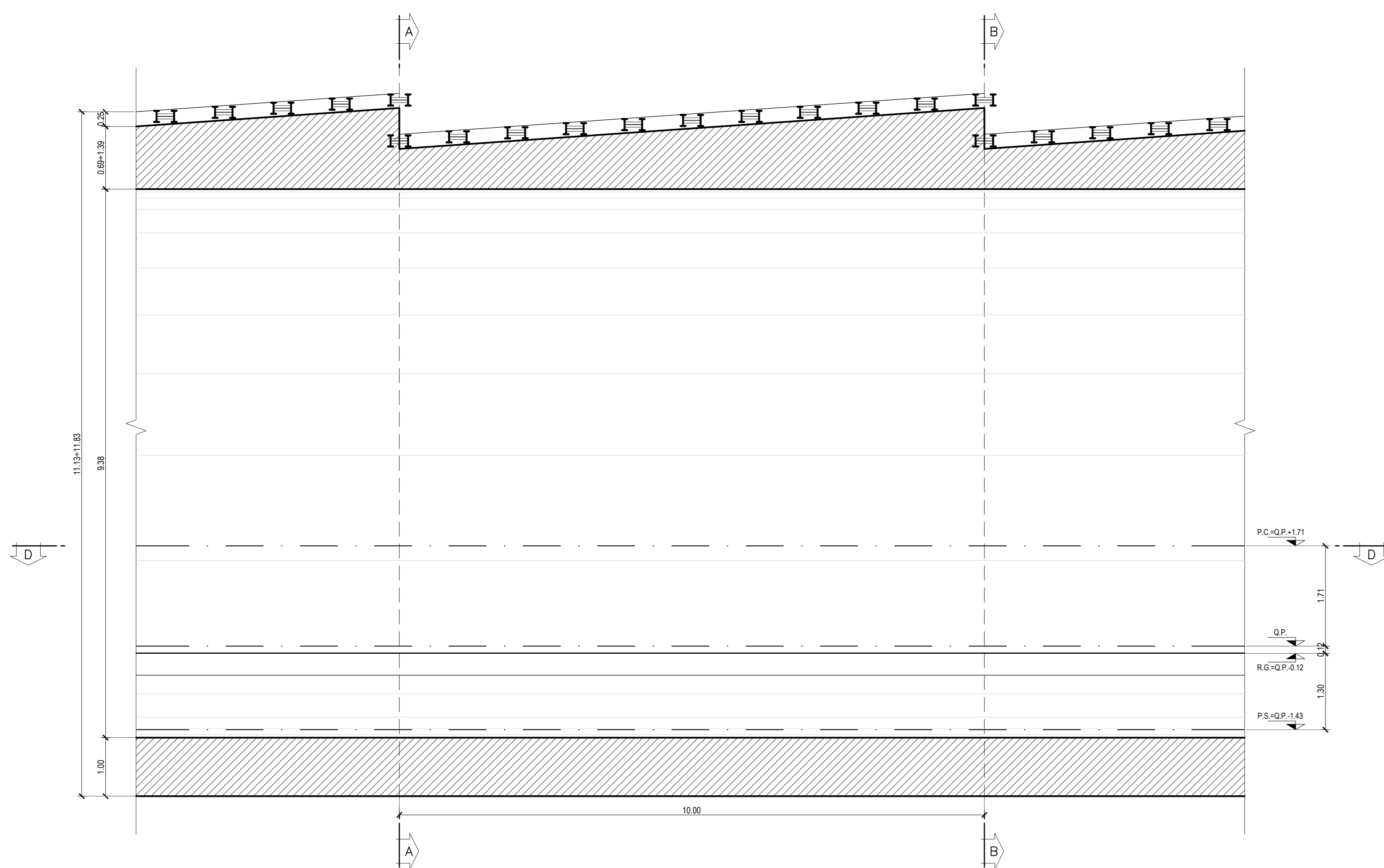


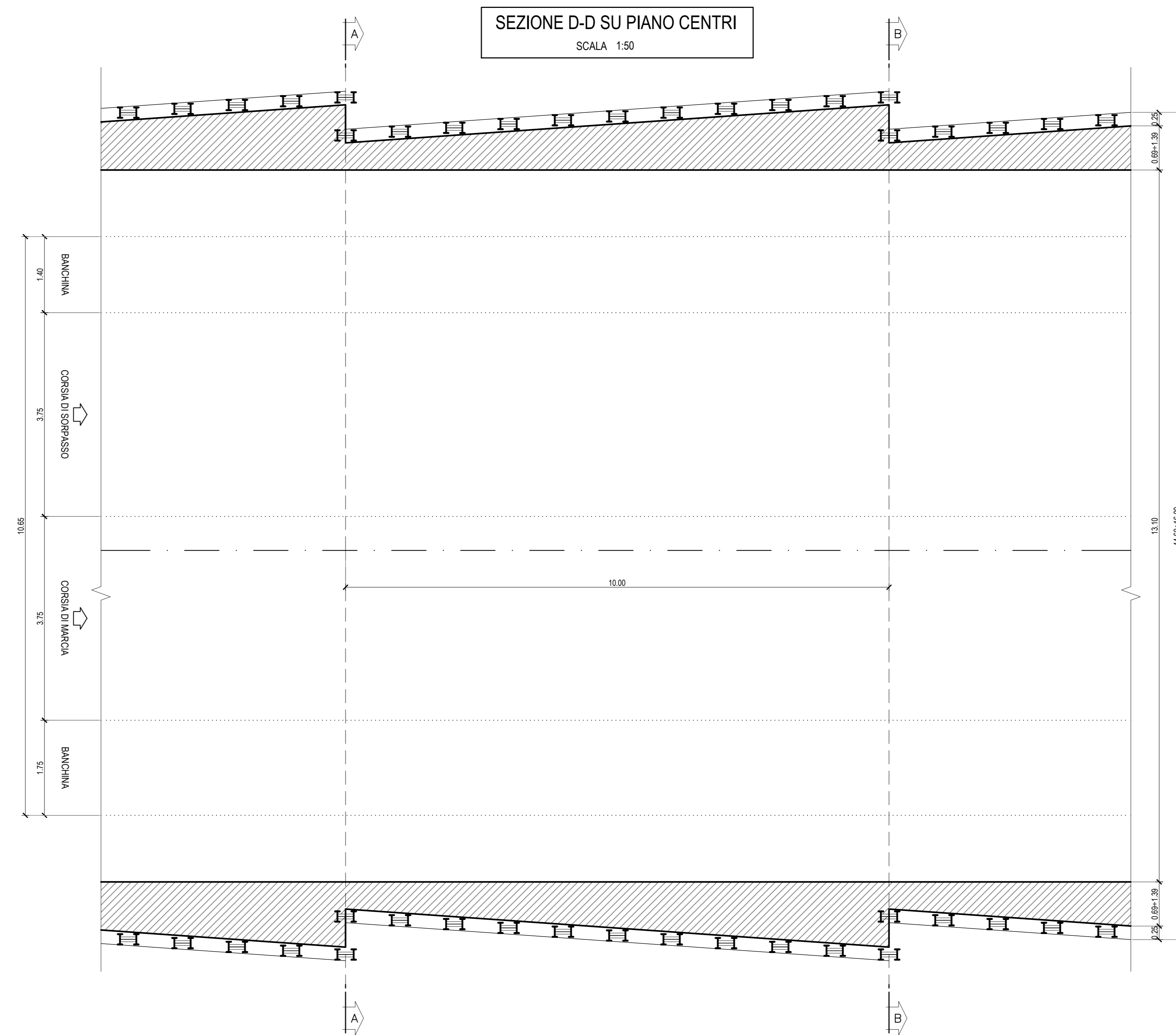
**LEGENDA ACRONIMI**  
 P.C.=PIANO DEI CENTRI  
 P.S.=PIANO DI SCAVO  
 Q.P.=QUOTA PROGETTO  
 R.G.=RIPRESA DI GETTO



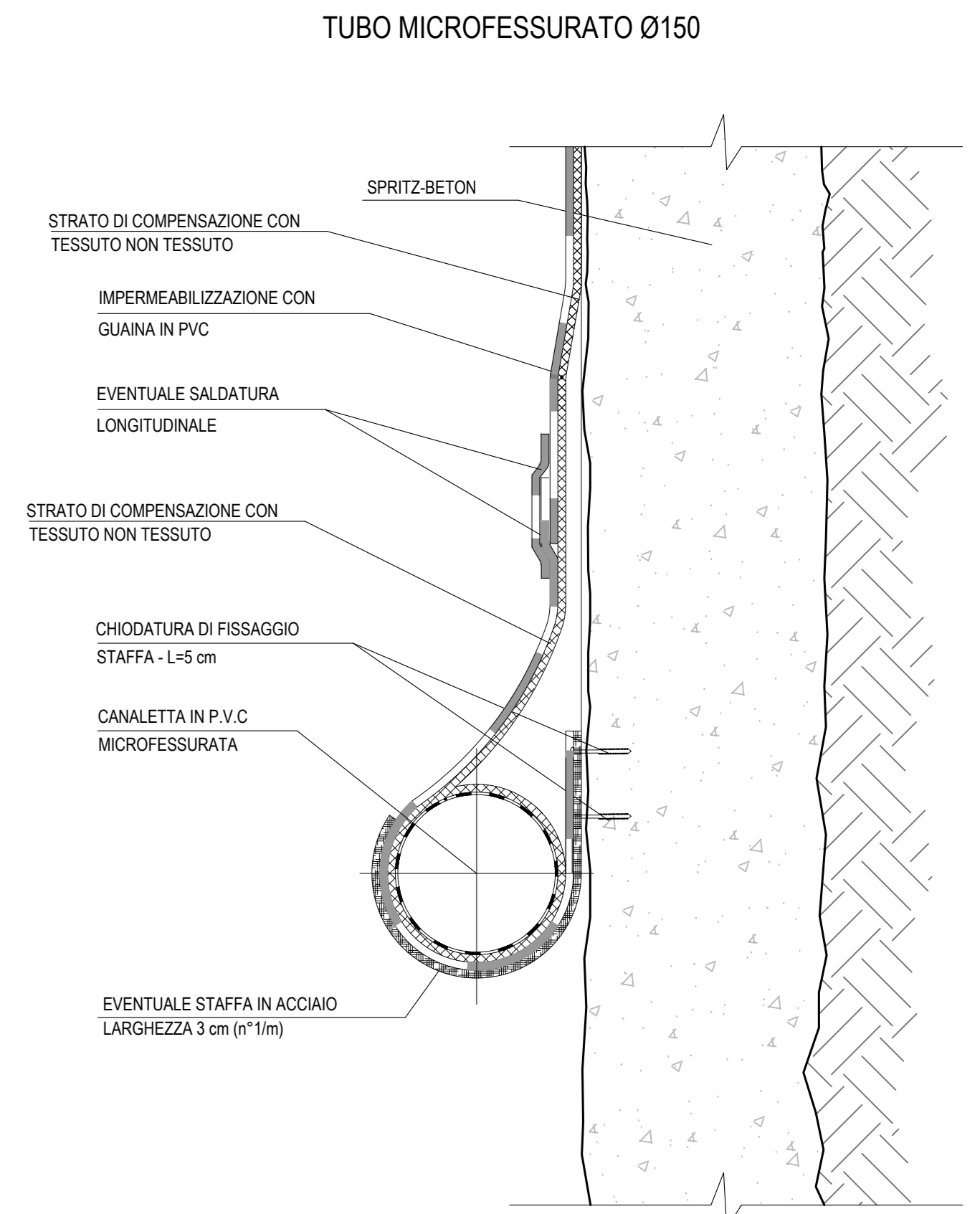
**SEZIONE LONGITUDINALE C-C**  
 SCALA 1:50



**SEZIONE D-D SU PIANO CENTRI**  
 SCALA 1:50



**PARTICOLARE RISOLTO IMPERMEABILIZZAZIONE**  
 SCALA 1:5



PER LA TABELLA MATERIALI CONSULTARE L'ELABORATO T04GN00OSTSC01

**sanas**  
 GRUPPO FS ITALIANE  
 Direzione Progettazione e Realizzazione Lavori

**ITINERARIO RAGUSA-CATANIA**  
 Collegamento viario compreso tra lo Svincolo della S.S. 514 "di Chiamonte" con la S.S. 115 e lo Svincolo della S.S. 194 "Ragusana"  
 LOTTO 4 - Dallo svincolo n. 8 "Francofonte" (compreso) allo svincolo della "Ragusana" (escluso)

**PROGETTO ESECUTIVO** COD: PA898

PROGETTAZIONE: ATI SINTAGMA - GP INGEGNERIA - COOPROGETTI-GDG - ICARIA - OMNISERVICE

PROGETTISTA RESPONSABILE DELL'INTEGRAZIONE DELLE PRESTAZIONI: SINTAGMA

IL GEOLOGO: Dott. Geol. Giorgio Cerpigiani

IL COORDINATORE PER LA SICUREZZA IN FASE DI PROGETTAZIONE: Dott. Ing. Filippo Pambianco

VISTO IL RESPONSABILE DEL PROCEDIMENTO: Dott. Ing. Luigi Mupo

**OPERE IN SOTTERRANEO**  
 GALLERIA NATURALE FRANCOFONTE (DAL KM 1+757 AL KM 2+480)  
 Carr. CT - Sezione tipo C2V - All. - Carpentaria

REVISIONE	DATA	REDAITTO	VERIFICATO	APPROVATO
A	Nov 2021	M.Rinaldi	E.Macocci	A.Grandi
B	01/2022	M.Rinaldi	E.Macocci	A.Grandi

REV. DESCRIZIONE DATA REDAITTO VERIFICATO APPROVATO