SEZIONE TRASVERSALE CARREGGIATA SX
Scala 1:50

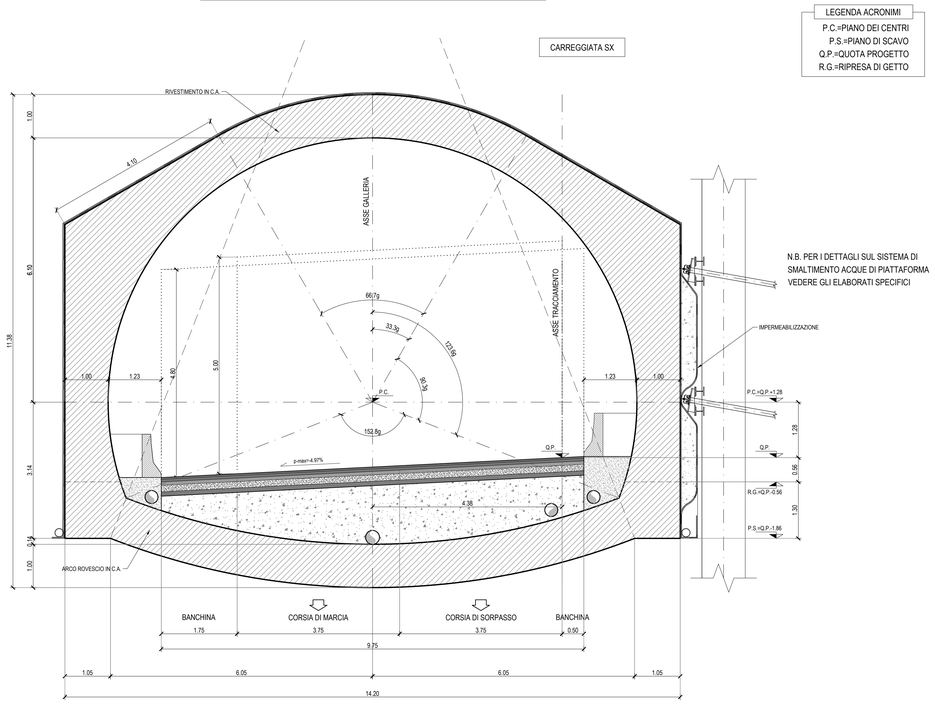

LEGENDA ACRONIMI
P.C.=PIANO DEI CENTRI
P.S.=PIANO DI SCAVO
Q.P.=QUOTA PROGETTO
R.G.=RIPRESA DI GETTO

N.B. PER I DETTAGLI SUL SISTEMA DI SMALTIMENTO ACQUE DI PIATTAFORMA VEDERE GLI ELABORATI SPECIFICI

IMPERMEABILIZZAZIONE

SEZIONE LONGITUDINALE IN ASSE GALLERIA
Scala 1:50

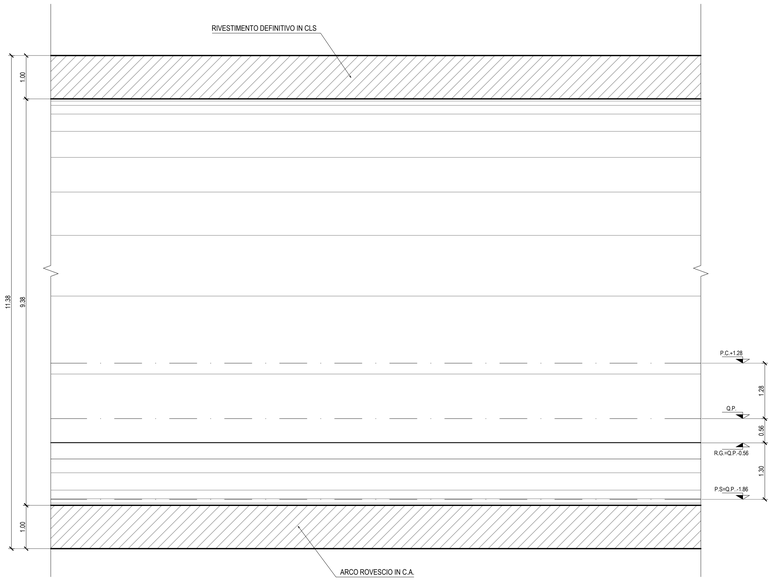

VOLUME RIVESTIMENTO
Scala 1:100

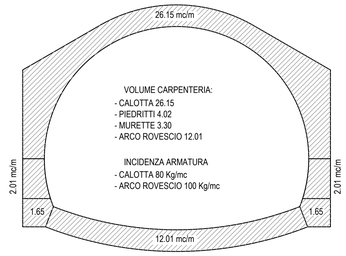

SEZIONE SU PIANO CENTRI
Scala 1:50

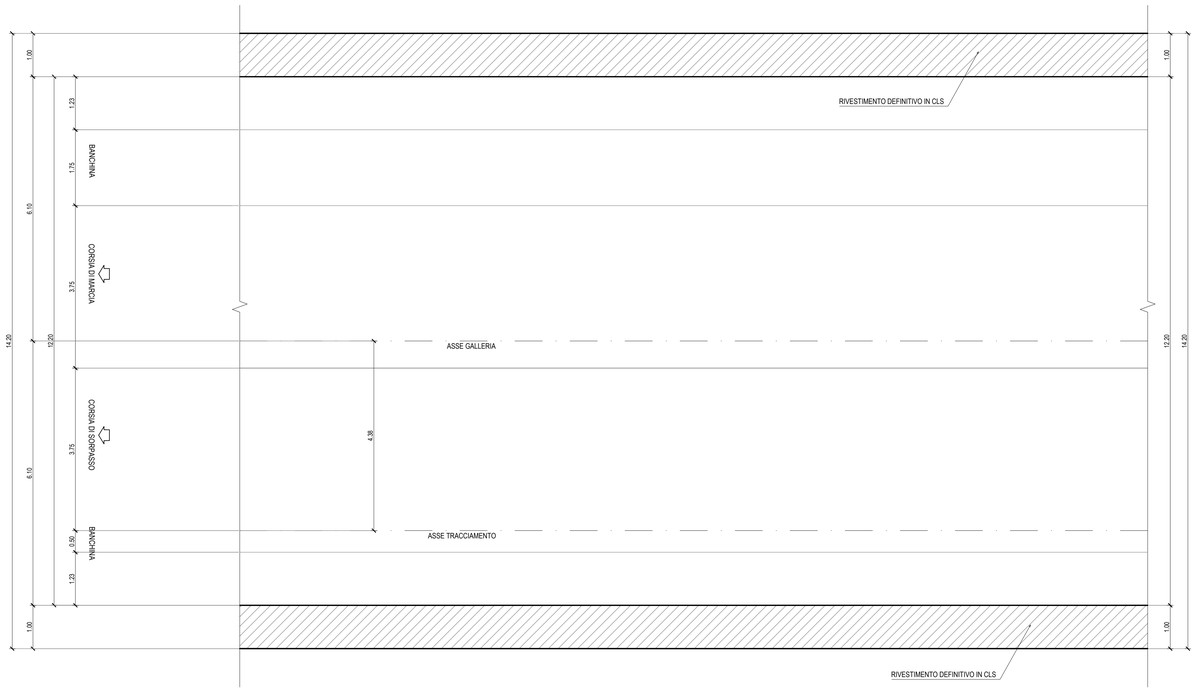

NOTE:
Per la tabella materiali fare riferimento all'elaborato T04GN00OSTSC01C.

anas
GRUPPO FS ITALIANE

Direzione Progettazione e Realizzazione Lavori

ITINERARIO RAGUSA-CATANIA
Collegamento viario compreso tra lo Svincolo della S.S. 514 "di Chiaramonte" con la S.S. 115 e lo Svincolo della S.S. 194 "Ragusana"
LOTTO 4 - Dallo svincolo n. 8 "Francofonte" (compreso) allo svincolo della "Ragusana"(escluso)

PROGETTO ESECUTIVO — COD. PA898

PROGETTAZIONE: ATI SINTAGMA - GP INGEGNERIA - COOPROGETTI -GDG - ICARIA - OMNISERVICE

PROGETTISTA RESPONSABILE DELL'INTEGRAZIONE DELLE PRESTAZIONI SPECIALISTICHE:
Dott. Ing. Nando Granieri
Ordine degli Ingegneri della Prov. di Perugia n° A351

ORDINE DELLA PROVINCIA DI PERUGIA
Dott. Ing. NANDO GRANIERI
SETTORE CIVILE E AMBIENTALE
SETTORE INDUSTRIALE
SETTORE DELL'INFORMAZIONE
A351

IL GRUPPO DI PROGETTAZIONE:

MANDATARIA:
Sintagma — Dott. Ing. N.Granieri, Dott. Ing. V.Truffini, Dott. Ing. A.Bracchini, Dott. Ing. L.Nani, Dott. Ing. M.Abrami, Dott. Ing. F.Macchioni, Dott. Ing. M.Broganti Botta, Dott. Ing. L.Gagliardini, Dott. Ceom. S.Ceraulgina

MANDANTI:
GP INGEGNERIA — Dott. Ing. G.Guiducci, Dott. Ing. A.Nigronelli, Dott. Ing. M.Gaudenzi, Dott. Ing. A.Bassi
COOPROGETTI — Dott. Arch. E.A.E.Crimi, Dott. Ing. M.Pavilli, Dott. Arch. P.Chiarelli, Dott. Ing. L.Longo, Dott. Ing. G.Lodbellio, Dott. Arch. G.Guadalla, Dott. Ing. G.Ferrante, Dott. Ing. G.Parente
GEOTECHNICAL DESIGN GROUP — Dott. Ing. S.Carbonzini, Dott. Ing. S.Sacconi, Dott. Ing. C.Consorti, Dott. Ing. L.Ragnacci, Dott. Ing. A.Grisi, Dott. Ing. M.G.Liberio
ICARIA società di ingegneria — Dott. Ing. V.Rotisciani, Dott. Ing. G.Puli, Dott. Ing. F.Macchioni, Dott. Ing. F.Aloe, Dott. Ing. A.Salvemini, Dott. Ing. G.Verini Supplizi, Dott. Ing. V.Piunno, Geom. C.Sugaroni
OMNISERVICE INGEGNERIA — Dott. Ing. P.Agnello

IL GEOLOGO:
Dott. Geol. Giorgio Cerquiglini
Ordine dei Geologi della Regione Umbria n° 108

IL COORDINATORE PER LA SICUREZZA IN FASE DI PROGETTAZIONE:
Dott. Ing. Filippo Pambianco
Ordine degli Ingegneri della Provincia di Perugia n° A1373

IL RESPONSABILE DI PROGETTO:
ORDINE DEGLI INGEGNERI PROV. PERUGIA — Dott. Ing. Nando Granieri — A351

VISTO IL RESPONSABILE DEL PROCEDIMENTO
Dott. Ing. Luigi Mupo

OPERE IN SOTTERRANEO
GALLERIA ARTIFICIALE FRANCOFONTE: IMBOCCO NORD
Imb N - Carr. SX - G. Artificiale - Carpenteria

CODICE PROGETTO	NOME FILE	REVISIONE	SCALA:
PROGETTO LO408Z — LIV. PROG. E — N. PROG. 2101	T04GA01OSTCP03B CODICE ELAB. T04GA01OSTCP03	B	1:50

REV.	DESCRIZIONE	DATA	REDATTO	VERIFICATO	APPROVATO
B	Revisione a seguito di Rapporto di Verifica	Nov 2021	M.Rinaldi	E.Moscatelli	N.Granieri
A	Emissione	Giu 2021	M.Rinaldi	E.Moscatelli	N.Granieri