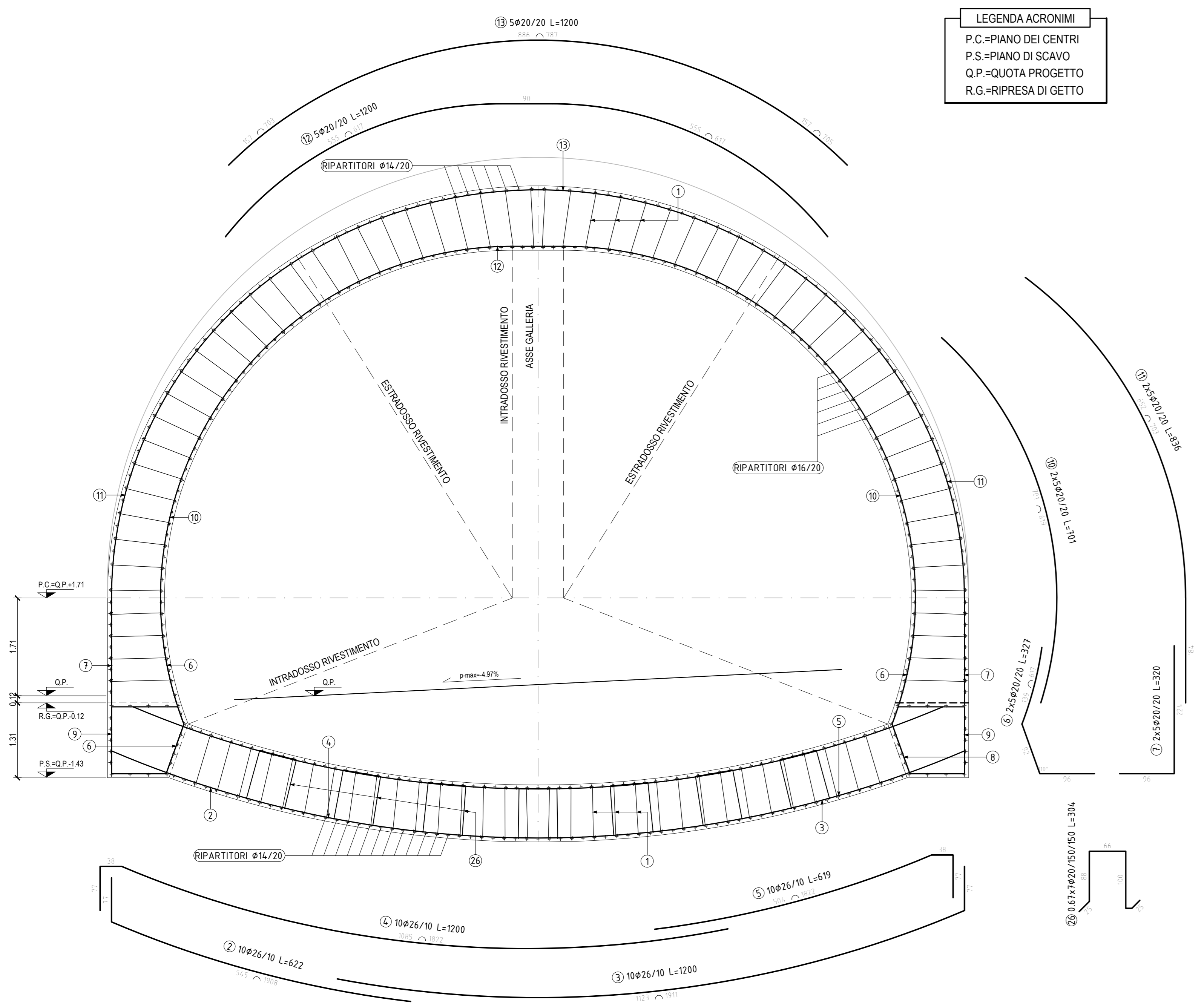


SEZIONE TRASVERSALE A-A
SCALA 1:50

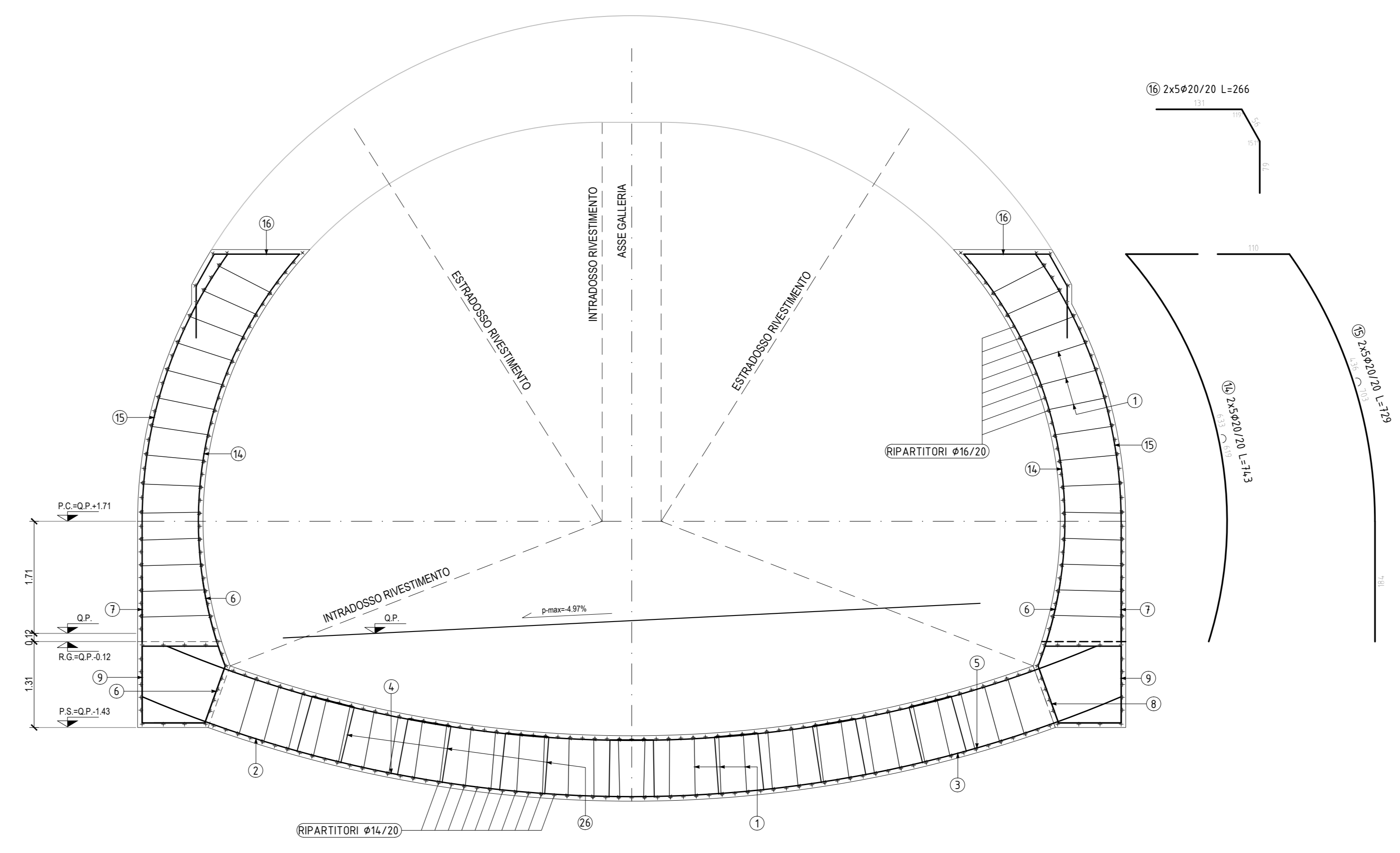
CARREGGIATA DX



LEGENDA ACRONIMI
P.C.=PIANO DEI CENTRI
P.S.=PIANO DI SCAVO
Q.P.=QUOTA PROGETTO
R.G.=RIPRESA DI GETTO

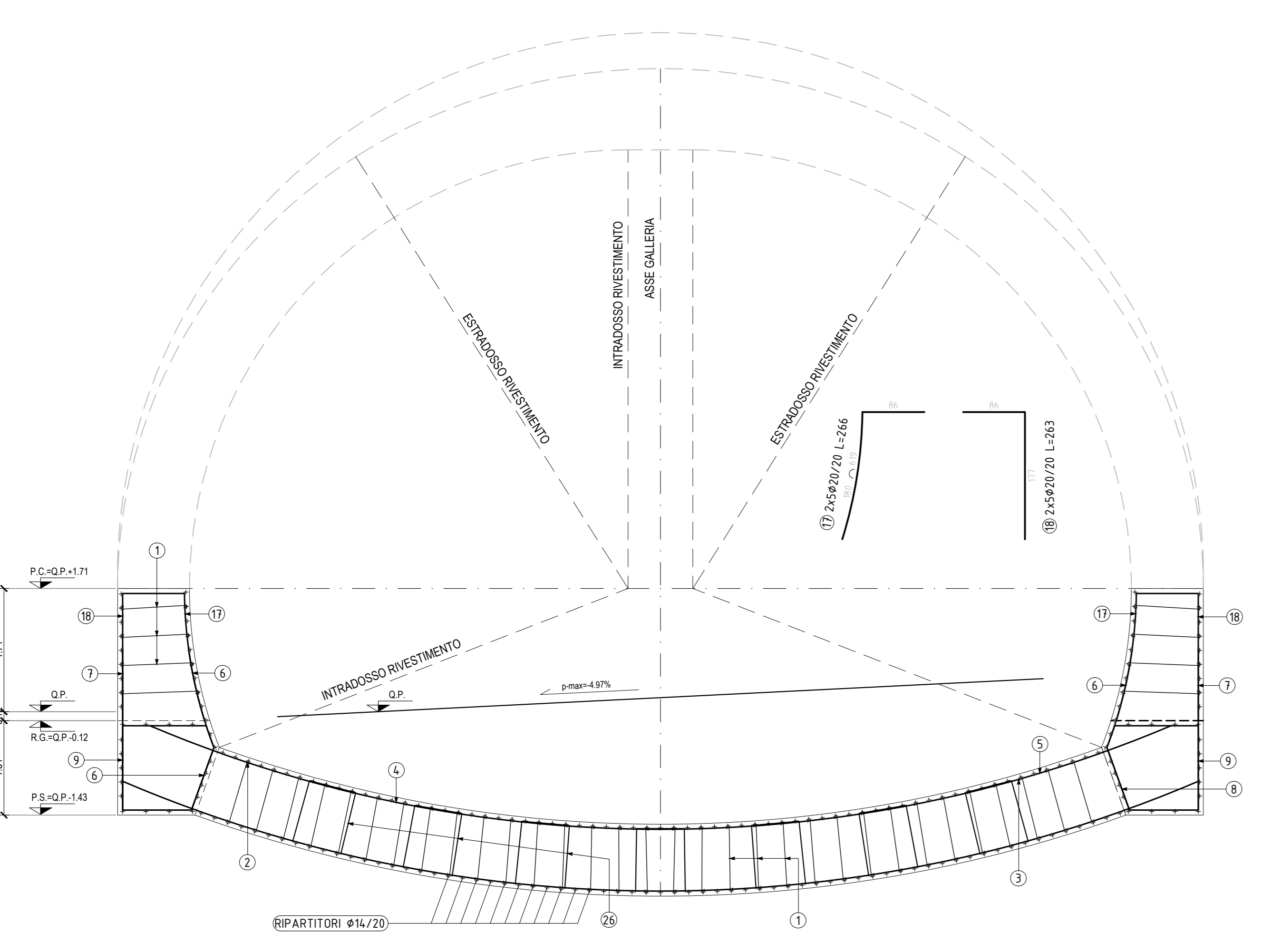
SEZIONE TRASVERSALE B-B
SCALA 1:50

CARREGGIATA DX

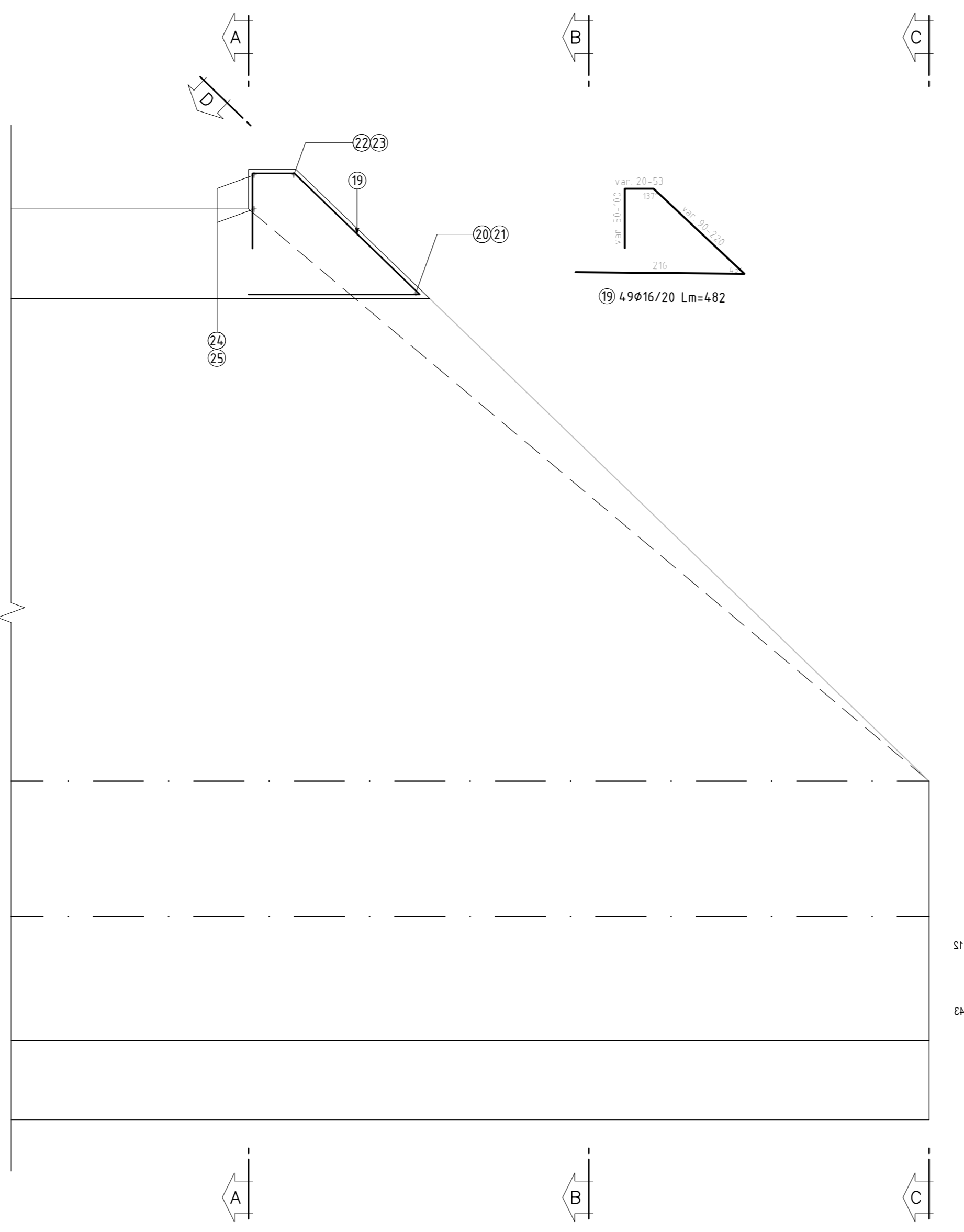


SEZIONE TRASVERSALE C-C
SCALA 1:50

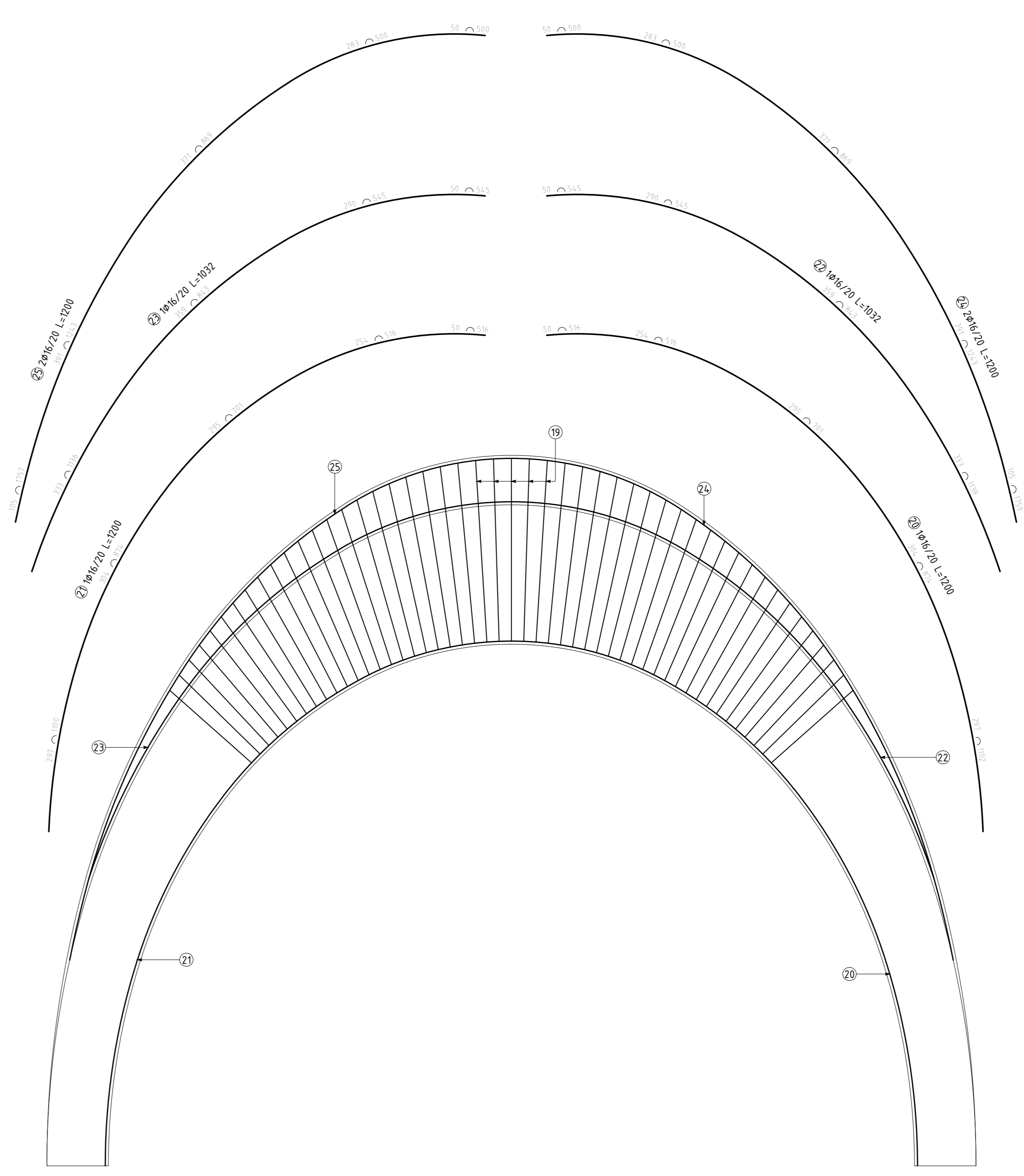
CARREGGIATA DX



SEZIONE LONGITUDINALE
SCALA 1:50



VISTA ORIENTATA D-D
SCALA 1:50



POSIZIONE	N. PEZZI	φ [mm]	L [cm]	L. TOT [m]	PESO [kg]	SCHEMA PEGATURA (misure al filo esterno)
1	460	16	---	513,51	692,83	
2	10	26	422	62,19	259,22	
3	10	26	1200	120,00	500,16	
4	10	26	1200	120,00	500,16	
5	10	26	619	61,93	258,14	
6	10	20	327	32,74	80,75	
7	10	20	320	32,01	78,94	
8	10	20	337	33,67	83,02	
9	10	20	329	32,94	81,22	
10	10	20	701	70,09	172,84	
11	10	20	836	83,56	206,07	
12	5	20	1200	60,00	147,96	
13	5	20	1200	60,00	147,96	
14	10	20	743	74,29	183,10	
15	10	20	729	72,95	179,89	
16	10	20	264	26,57	65,53	
17	10	20	264	26,57	65,53	
18	10	20	263	26,29	64,83	
19	4,9	16	---	236,43	373,08	
20	1	16	1200	12,00	18,94	
21	1	16	1200	12,00	18,94	
22	1	16	1032	10,32	16,28	
23	1	16	1032	10,32	16,28	
24	2	16	1200	24,00	37,87	
25	2	16	1200	24,00	37,87	
26	7	20	304	21,28	52,48	
27	4,14	16	100	41,40	50,11	
PESO TOTALE:					4840,13	

LA TABELLA FERRI FORNISCE L'INCIDENZA DELLE ARMATURE PER METRO LINEARE

sanas
GRUPPO FS ITALIANE

Direzione Progettazione e Realizzazione Lavori

ITINERARIO RAGUSA-CATANIA
Collegamento viario compreso tra lo Svincolo della S.S. 514 "di Chiaramonte" con la S.S. 115 e lo Svincolo della S.S. 194 "Ragusana"
LOTTO 4 - Dallo svincolo n. 8 "Francofonte" (compreso) allo svincolo della "Ragusana" (escluso)

PROGETTO ESECUTIVO COD. **PA898**

PROGETTAZIONE: ATI SINTAGMA - GP INGEGNERIA - COOPROGETTI - GDG - ICARIA - OMNISERVICE

PROGETTISTA RESPONSABILE DELL'INTEGRAZIONE DELLE PRESTAZIONI SPECIFICAZIONE:
Dot. Ing. Mando Granieri
Ordine degli Ingegneri della Prov. di Perugia n° A351

IL GRUPPO DI PROGETTAZIONE:
MANDATARIO:
#Sintagma
Dot. Ing. M. Granieri
Dot. Ing. F. Rossetti
Dot. Arch. A. Baruffi
Dot. Ing. L. Gagliardi
Dot. Arch. C. Carlucci

MANDANTIS:
Dot. Ing. G. Guarnieri
Dot. Arch. G. Guarnieri
Dot. Ing. M. Granieri
Dot. Arch. A. Baruffi
Dot. Ing. L. Gagliardi
Dot. Arch. C. Carlucci

IL GEOLOGICO:
Dot. Geol. Giorgio Carpinigiani
Ordine dei Geologi della Regione Umbria n° 108

IL COORDINATORE PER LA SICUREZZA IN FASE DI PROGETTAZIONE:
Dot. Ing. Filippo Farnocchia
Ordine degli Ingegneri della Provincia di Perugia n° A1373

VISTO IL RESPONSABILE DEL PROCEDIMENTO
Dot. Ing. Luigi Mupo

OPERE IN SOTTERRANEO
GALLERIA ARTIFICIALE FRANCOFONTE: IMBOCCO NORD
Imb N - Armatura - Becco di Flauto All.

CODICE PROGETTO: LQ408Z E 2101
NOME FILE: T04GA01OSTAR03
REVISIONE: C
SCALA: 1:50/1:100

REV.	DESCRIZIONE	DATA	REDATTO	VERIFICATO	APPROVATO
C	Revisione a seguito Rapporto di Verifica	Nov 2021	M. Granieri	E. Mando	A. Granieri
B	Revisione a seguito Istruttoria ANAS	Set 2021	M. Granieri	E. Mando	A. Granieri
A	Emissione	Ott 2021	M. Granieri	E. Mando	A. Granieri