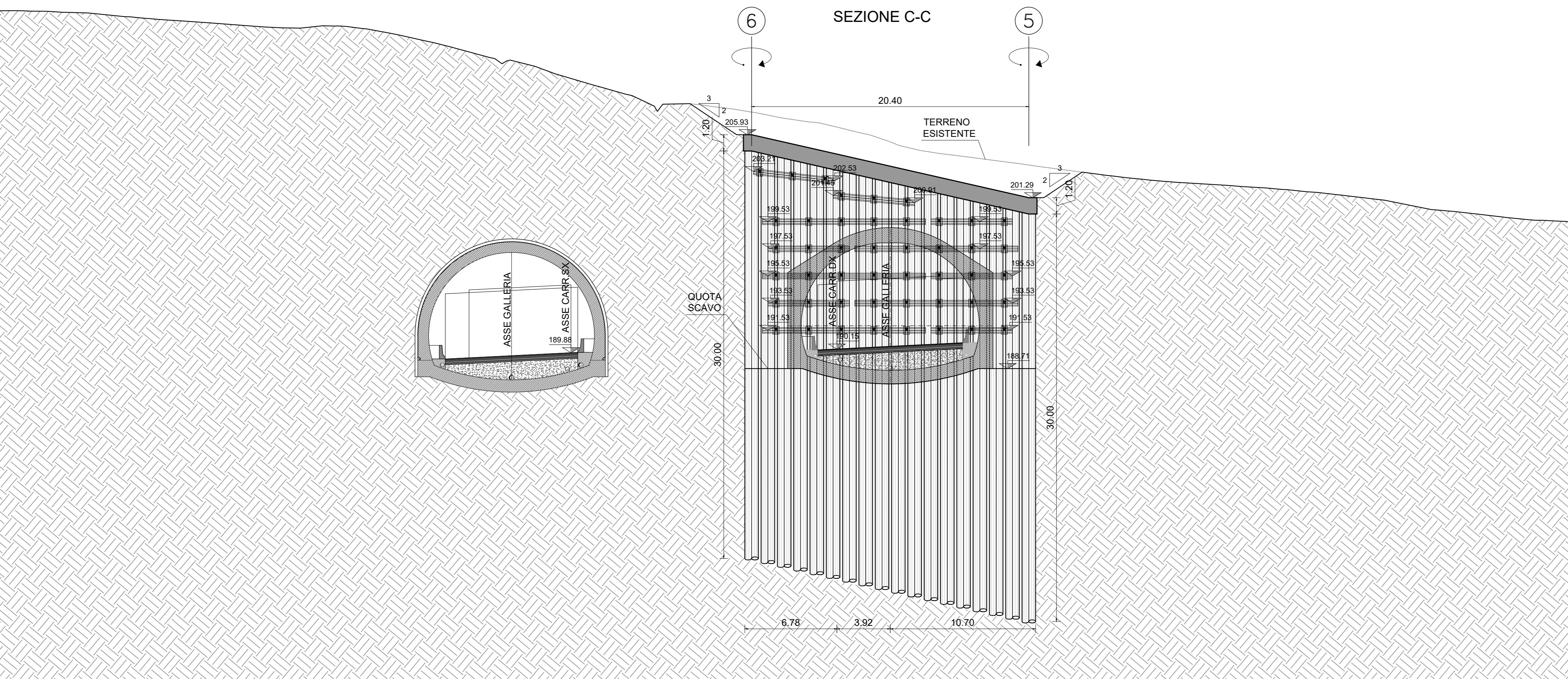
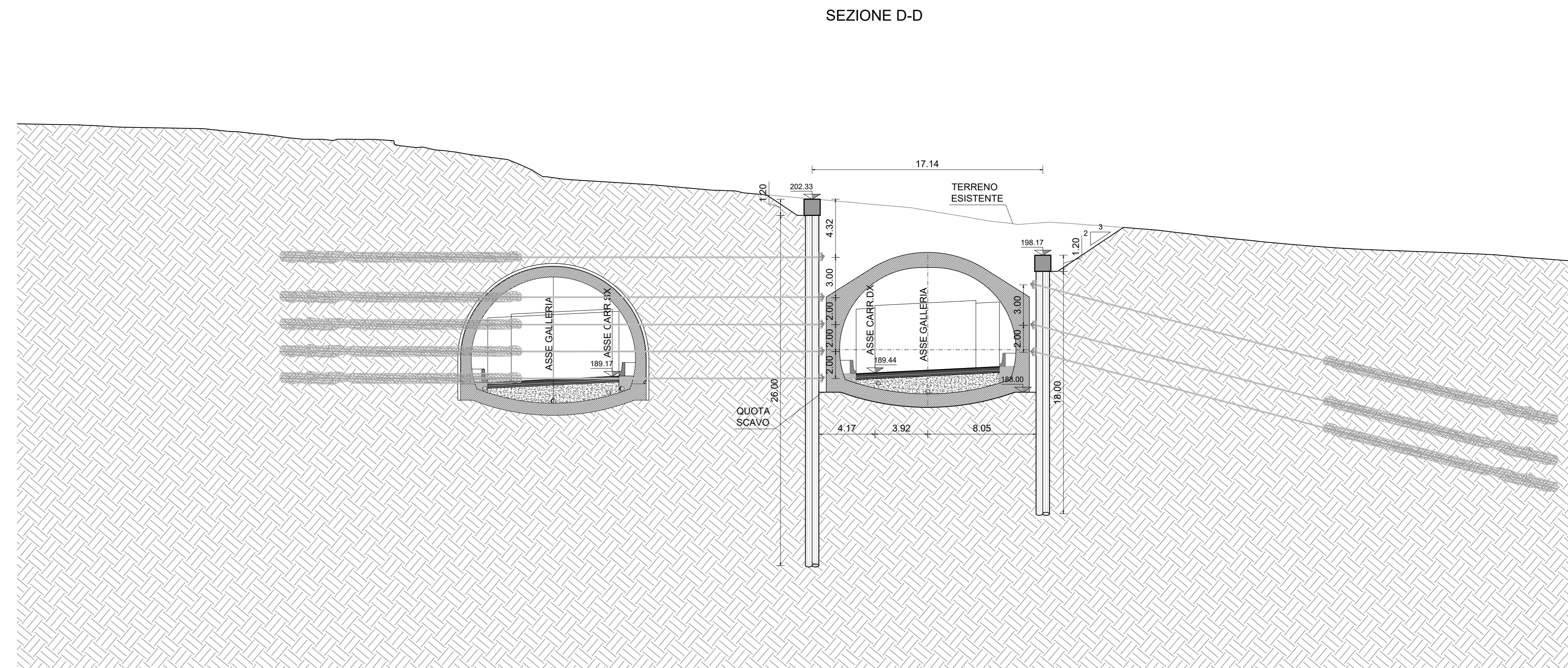


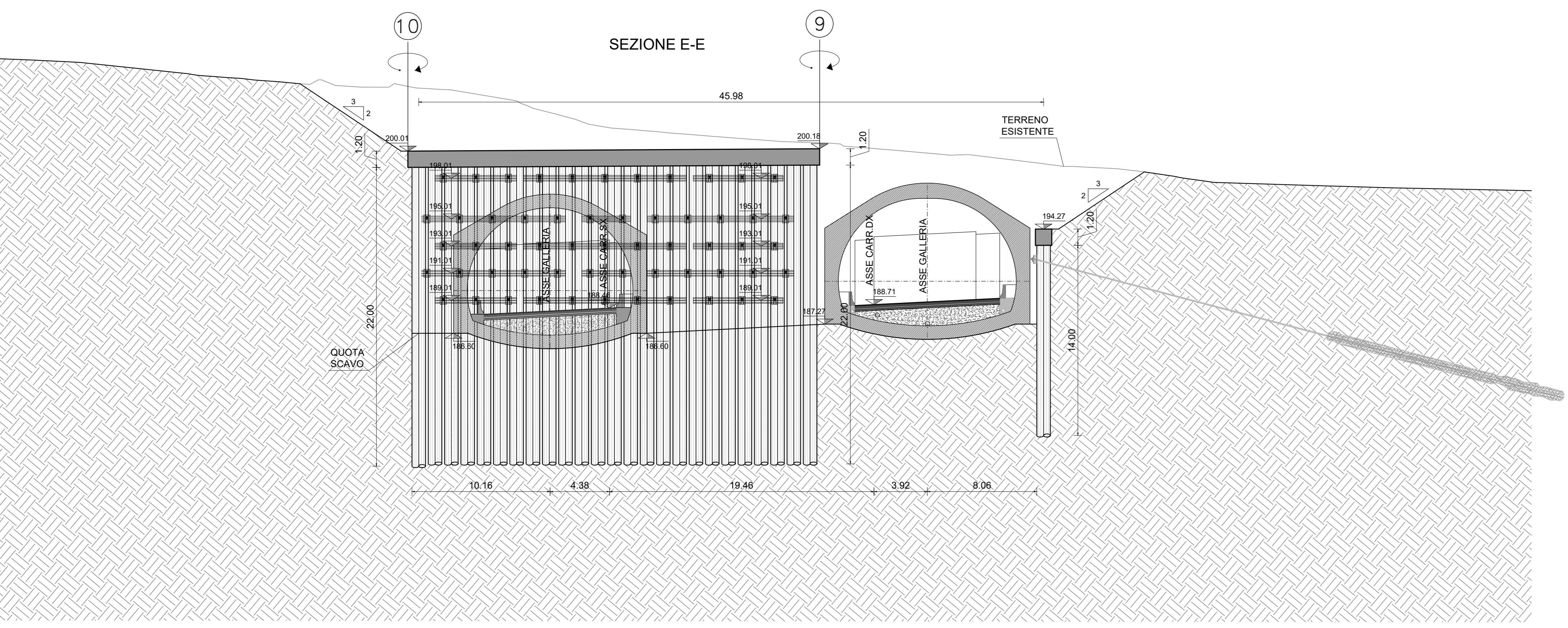
SEZIONE C-C



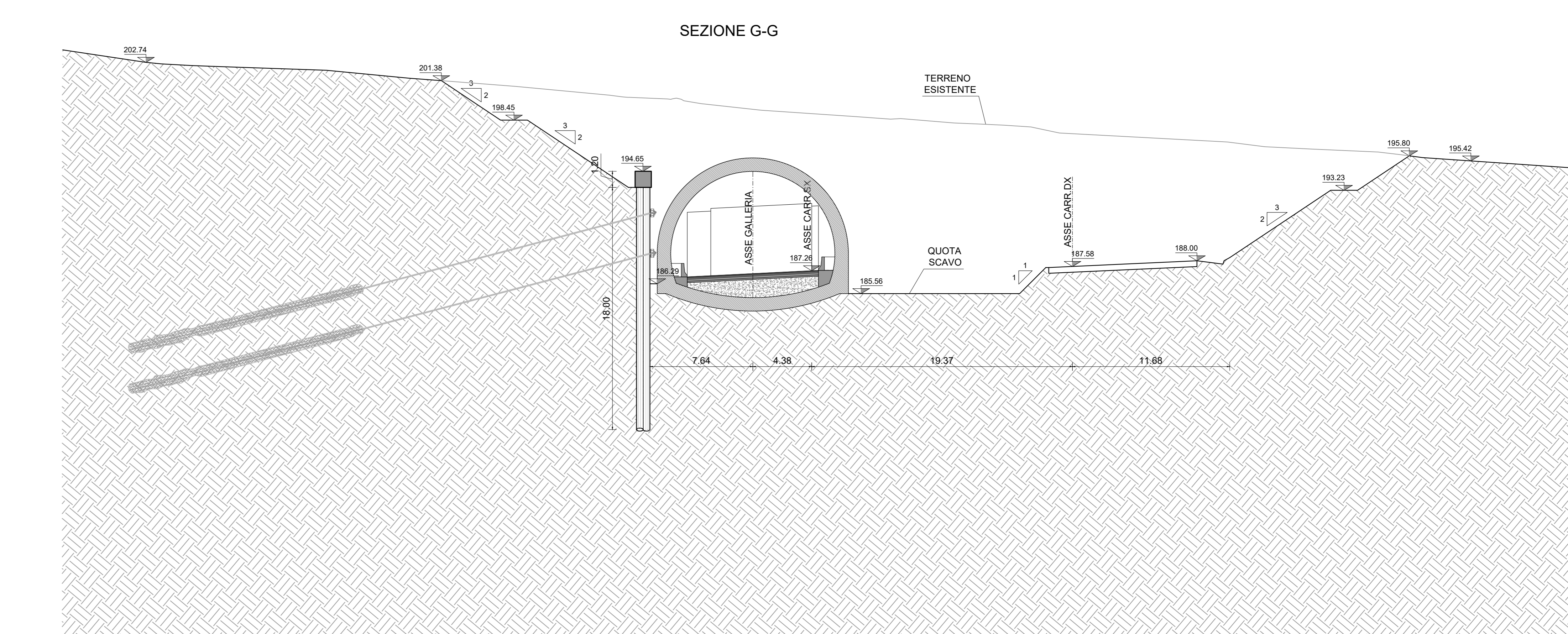
SEZIONE D-D



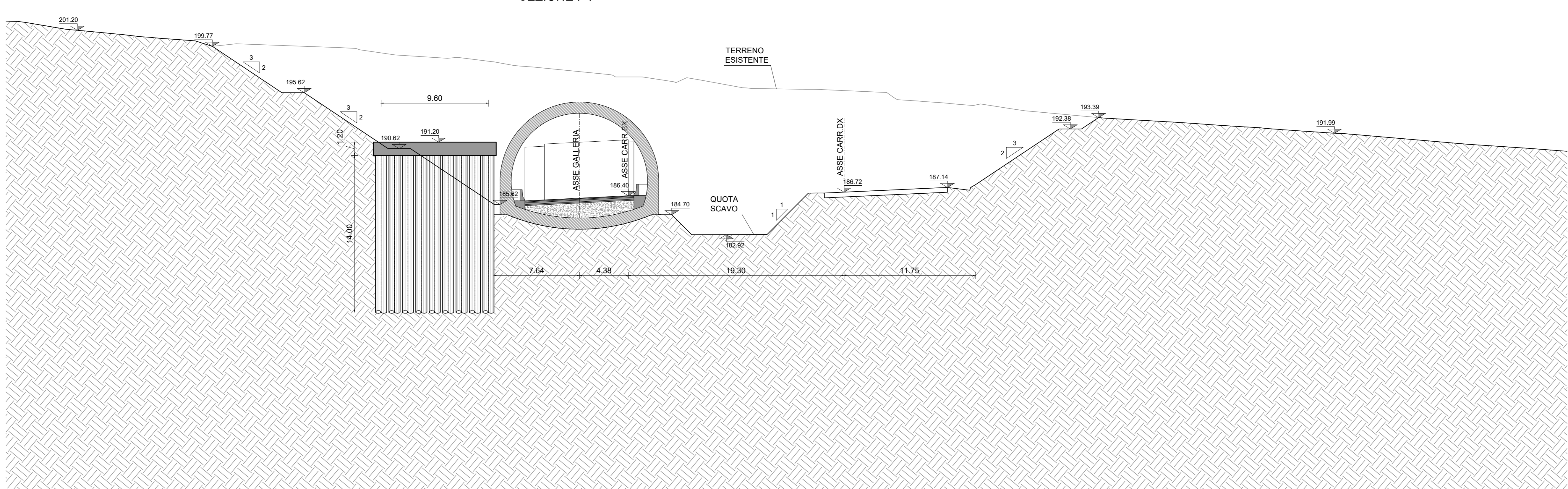
SEZIONE E-E



SEZIONE G-G



SEZIONE F-F



**sanas**  
GRUPPO FS ITALIANE

Direzione Progettazione e Realizzazione Lavori

**ITINERARIO RAGUSA-CATANIA**  
Collegamento viario compreso tra lo Svincolo della S.S. 514 "di Chiaramonte" con la S.S. 115 e lo Svincolo della S.S. 194 "Ragusana"  
LOTTO 4 - Dallo svincolo n. 8 "Francofonte" (compreso) allo svincolo della "Ragusana" (escluso)

**PROGETTO ESECUTIVO** COD. **PA898**

PROGETTISTA RESPONSABILE DELL'INTEGRAZIONE DELLE PRESTAZIONI SPECIFICAZIONE:  
Dot. Ing. Mando Granieri  
Ordine degli Ingegneri della Prov. di Perugia n° A351

IL GRUPPO DI PROGETTAZIONE:  
MANDATARI:  
#Sintagma  
Dot. Ing. G. Guarnieri  
Dot. Ing. A. Spaventi  
Dot. Ing. M. Marretti  
Dot. Ing. E. A.E. Cori  
Dot. Ing. M. Fanti  
Dot. Ing. F. Dianna  
Dot. Ing. G. Pini

MANDATARI:  
Dot. Ing. G. Guarnieri  
Dot. Ing. A. Spaventi  
Dot. Ing. M. Marretti  
Dot. Ing. E. A.E. Cori  
Dot. Ing. M. Fanti  
Dot. Ing. F. Dianna  
Dot. Ing. G. Pini

IL GEOLOGO:  
Dot. Geol. Giorgio Cerquiglini  
Ordine dei Geologi della Regione Umbria n° 108

IL COORDINATORE PER LA SICUREZZA IN FASI DI PROGETTAZIONE:  
Dot. Ing. Filippo Pambianco  
Ordine degli Ingegneri della Provincia di Perugia n° A1373

VISTO IL RESPONSABILE DEL PROCEDIMENTO  
Dot. Ing. Luigi Mupo

**OPERE IN SOTTERRANEO**  
**GALLERIA ARTIFICIALE FRANCOFONTE: IMBOCCO NORD**  
Imb N - Fase Costruttiva - Sezioni trasversali

PROGETTO	UV. PROG.	N. PROG.	NOVE FILE	REVISIONE	SCALA:
LQ408ZE2101			T04GA01OSIT1S201	C	1:100

REV.	DESCRIZIONE	DATA	REDATTO	VERIFICATO	APPROVATO
C	Revisione a seguito di Rapporto di Verifica	Nov 2021	M. Rossi	E. Mancini	A. Grandi
B	Revisione a seguito istruttoria ANAS	Set 2021	M. Rossi	E. Mancini	A. Grandi
A	Emissione	Ott 2021	M. Rossi	E. Mancini	A. Grandi