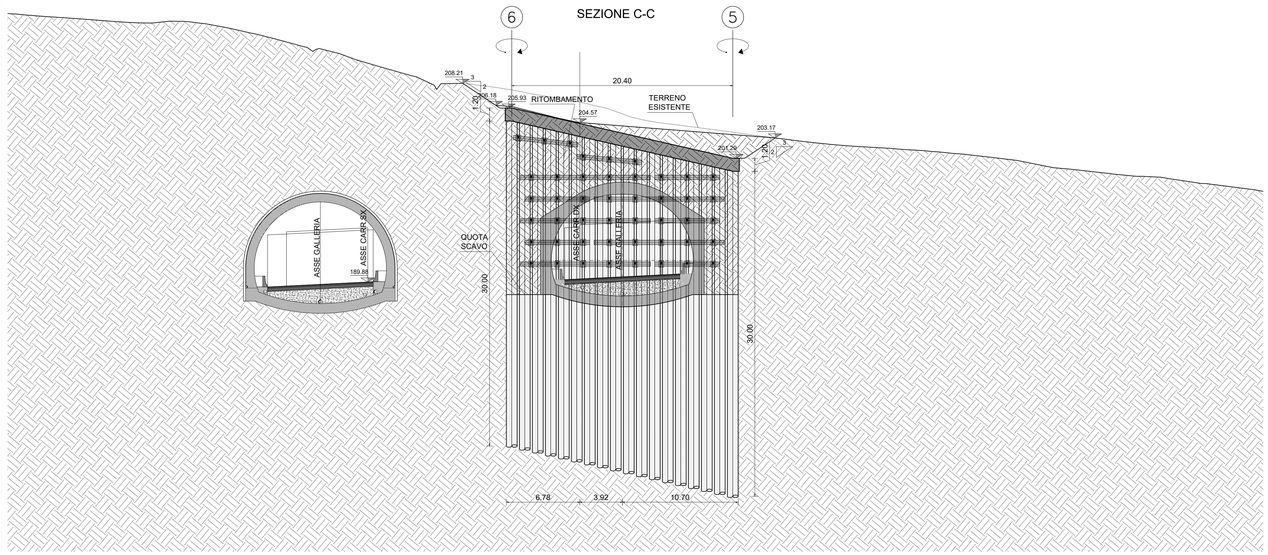

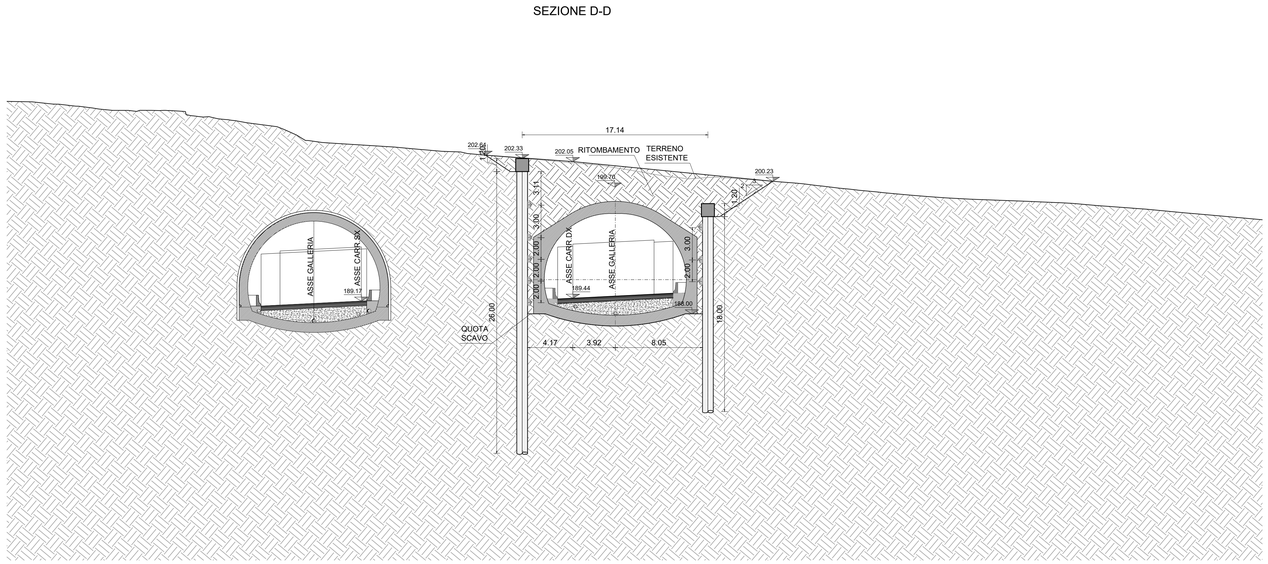

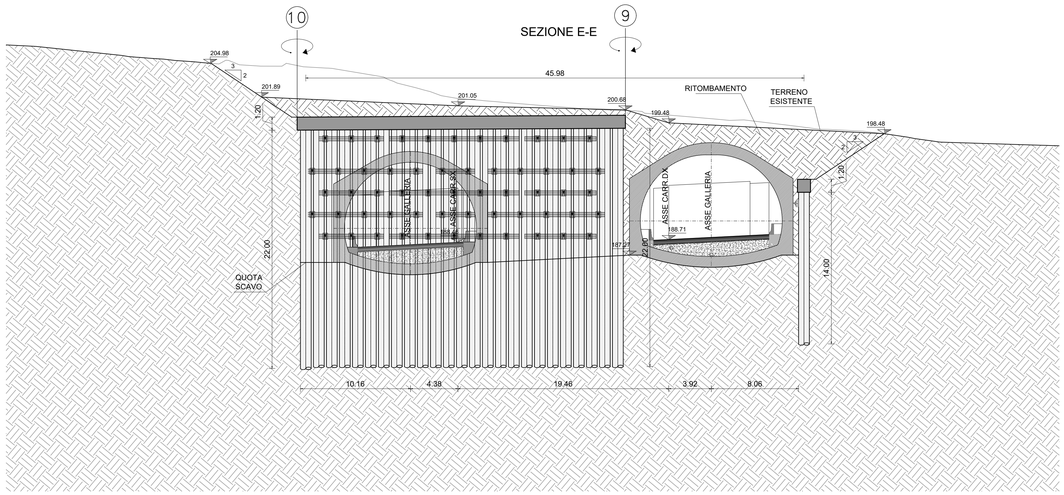

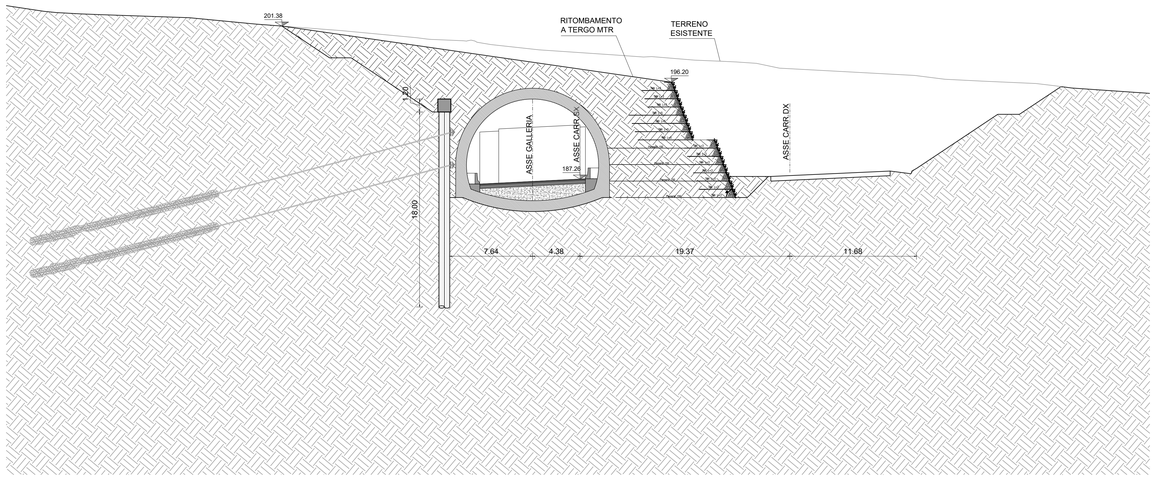

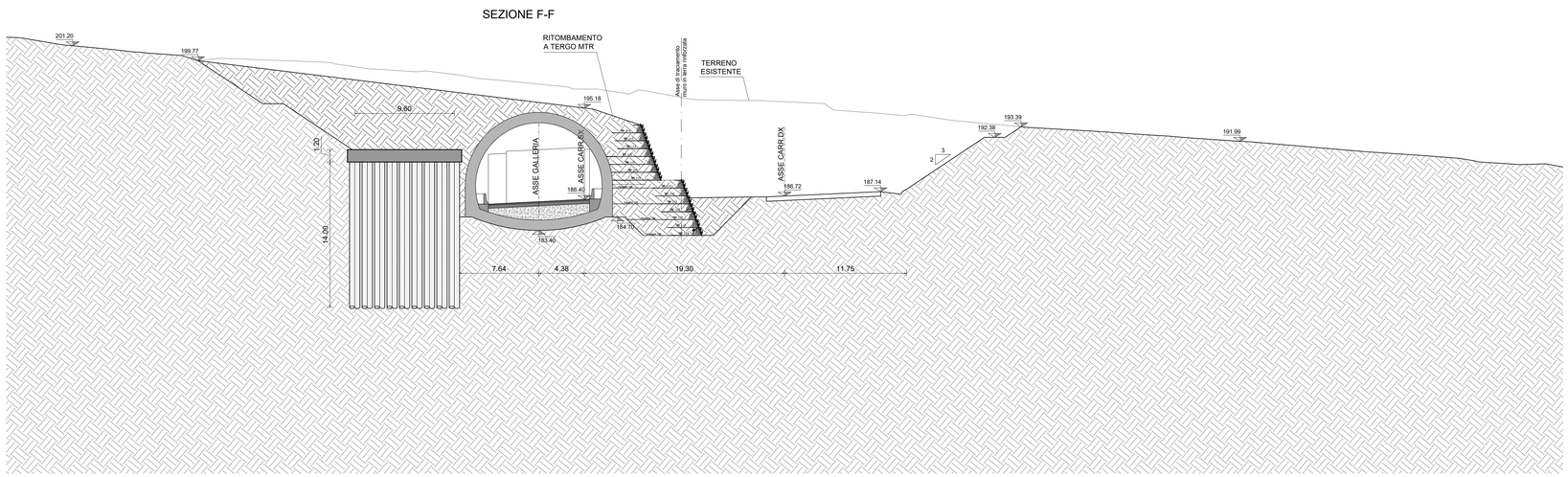

anas
GRUPPO FS ITALIANE

Direzione Progettazione e Realizzazione Lavori

ITINERARIO RAGUSA-CATANIA

Collegamento viario compreso tra lo Svincolo della S.S. 514 "di Chiaramonte" con la S.S. 115 e lo Svincolo della S.S. 194 "Ragusana"

LOTTO 4 - Dallo svincolo n. 8 "Francofonte" (compreso) allo svincolo della "Ragusana"(escluso)

PROGETTO ESECUTIVO — COD. PA898

PROGETTAZIONE: ATI SINTAGMA - GP INGEGNERIA - COOPROGETTI -GDG - ICARIA - OMNISERVICE

PROGETTISTA RESPONSABILE DELL'INTEGRAZIONE DELLE PRESTAZIONI SPECIALISTICHE:
Dott. Ing. Nando Granieri
Ordine degli Ingegneri della Prov. di Perugia n° A351

ORDINE DEGLI INGEGNERI DELLA PROVINCIA DI PERUGIA — DOTTORE INGEGNERE NAUDO GRANIERI — SETTORE CIVILE E AMBIENTALE — SETTORE INDUSTRIALE — SETTORE DELL'INFORMAZIONE

IL GEOLOGO:
Dott. Geol. Giorgio Cerquiglini
Ordine dei Geologi della Regione Umbria n° 108

IL COORDINATORE PER LA SICUREZZA IN FASE DI PROGETTAZIONE:
Dott. Ing. Filippo Pambianco
Ordine degli Ingegneri della Provincia di Perugia n° A1373

VISTO IL RESPONSABILE DEL PROCEDIMENTO
Dott. Ing. Luigi Mupo

IL GRUPPO DI PROGETTAZIONE:

MANDATARIA: Sintagma
Dott. Ing. N.Granieri — Dott. Ing. M.Abram
Dott. Ing. F.Durastanti — Dott. Ing. F.Pambianco
Dott. Ing. V.Truffini — Dott. Ing. M.Bolgiani Botta
Dott. Arch. A.Bracchini — Dott. Ing. L.Gagliardini
Dott. Ing. L.Nani — Dott. Geol. G.Cerquiglini

MANDANTI:
GP INGEGNERIA
Dott. Ing. G.Guiducci — Dott. Ing. G.Lucibello
Dott. Ing. A.Signorelli — Dott. Arch. G.Guastella
Dott. Ing. E.Moscatelli — Dott. Geol. M.Leonardi
Dott. Ing. A.Bella — Dott. Ing. G.Parente
COOPROGETTI
Dott. Arch. E.A.E.Crimi — Dott. Ing. L.Ragnacci
Dott. Ing. L.Fabiani — Dott. Ing. A.Rocchi
Dott. Arch. P.Canali — Archeol. M.G.Liseno
Dott. Ing. D.Pelle
GEOTECHNICAL & ENVIRONMENTAL CARE
Dott. Ing. G.Carnacorsi — Dott. Ing. F.Alce
Dott. Ing. S.Sacore — Dott. Ing. A.Salvemini
Dott. Ing. C.Consorti
ICARIA società di ingegneria
Dott. Ing. V.Butaciani — Dott. Ing. G.Verini Supplizi
Dott. Ing. G.Pulli — Dott. Ing. Y.Punno
Dott. Ing. F.Macchioni — Geom. C.Sugarioni
OMNISERVICE INGEGNERIA
Dott. Ing. P.Agnello

IL RESPONSABILE DEL PROGETTO:
ORDINE DEGLI INGEGNERI DELLA PROVINCIA DI PERUGIA — INGEGNERE NANDO GRANIERI — N. A351

OPERE IN SOTTERRANEO
GALLERIA ARTIFICIALE FRANCOFONTE: IMBOCCO NORD
Imb N - Sistemazione definitiva - Sezioni trasversali

CODICE PROGETTO (PROGETTO / LIV. PROG. / N. PROG.)	NOME FILE	REVISIONE	SCALA:
LO408Z E 2101	T04GA01OSTSZ02C CODICE ELAB. T04GA01OSTSZ02	C	1:100

REV.	DESCRIZIONE	DATA	REDATTO	VERIFICATO	APPROVATO
C	Revisione a seguito di Rapporto di Verifica	Nov 2021	M.Rinaldi	E.Moscatelli	N.Granieri
B	Revisione a seguito istruttoria ANAS	Set 2021	M.Rinaldi	E.Moscatelli	N.Granieri
A	Emissione	Giu 2021	M.Rinaldi	E.Moscatelli	N.Granieri