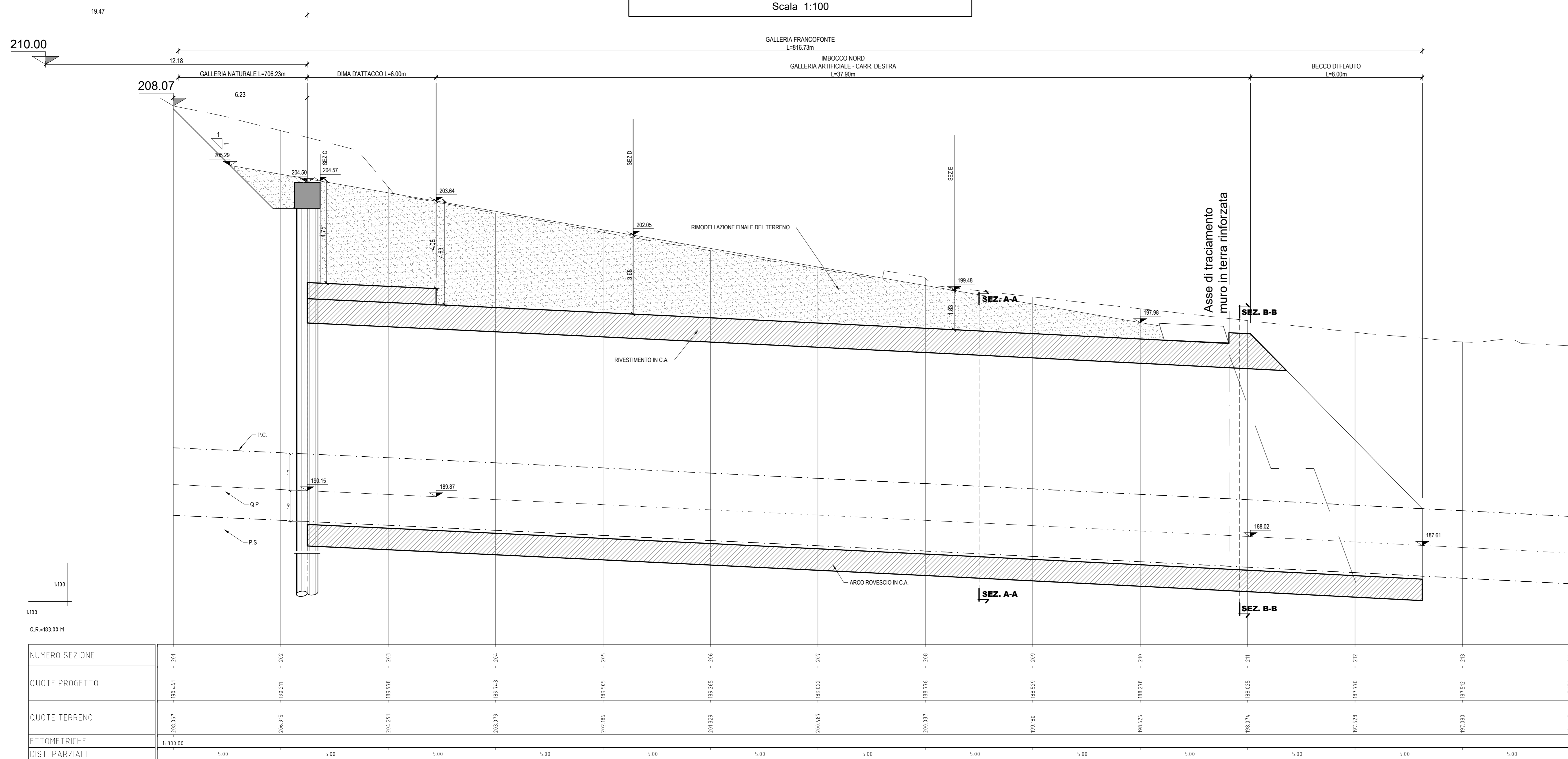


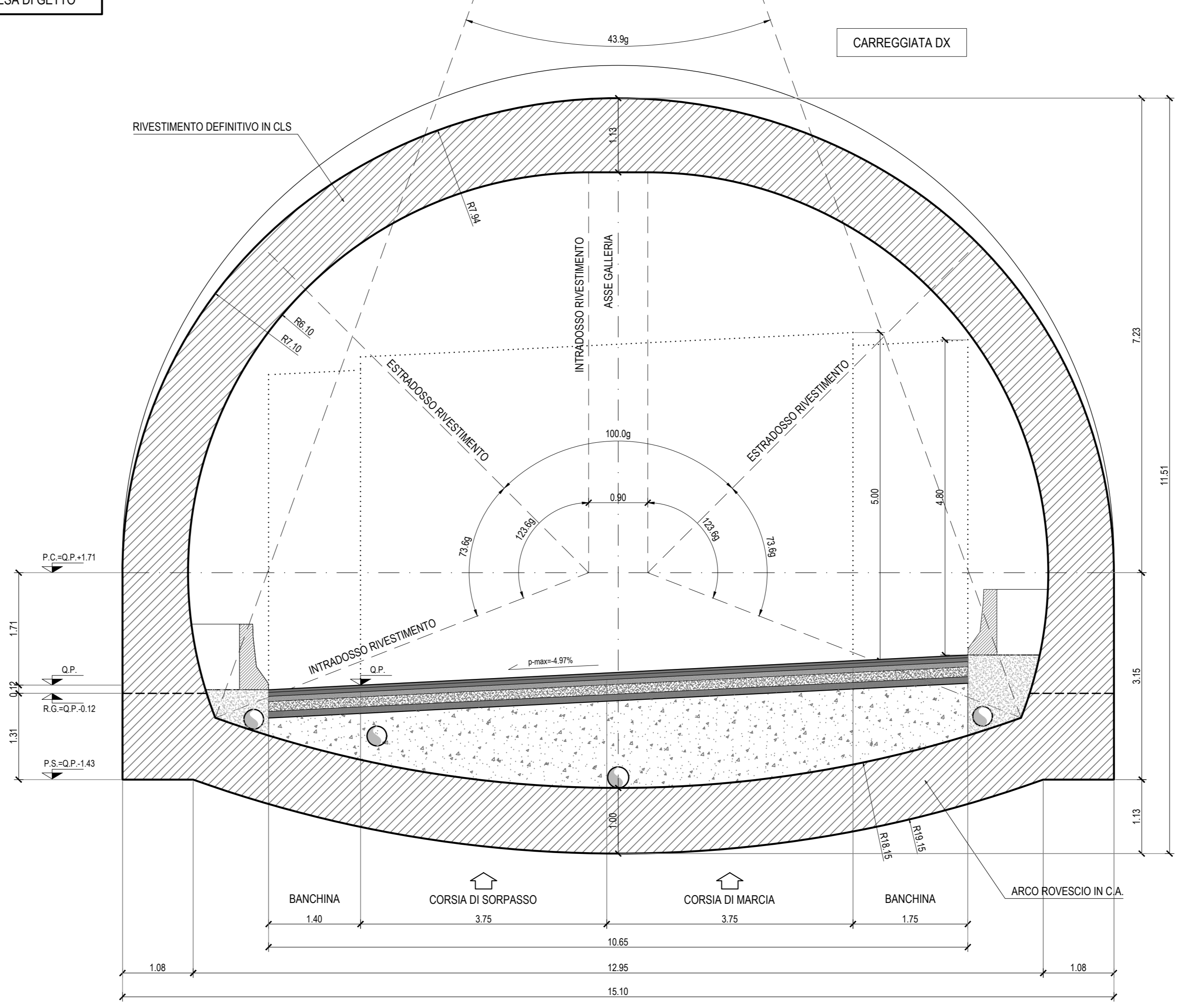
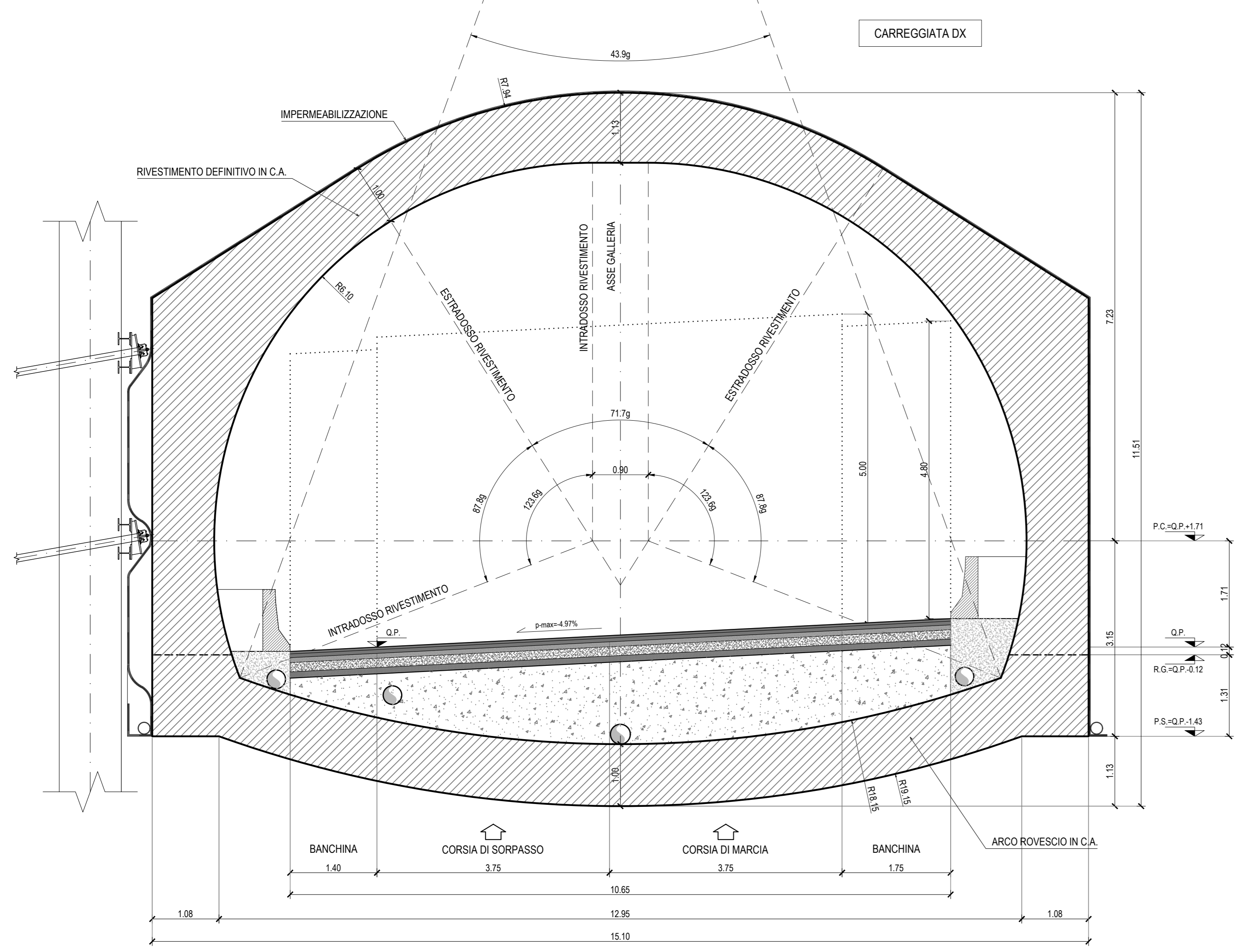
**GALLERIA ARTIFICIALE - IMBOCCO NORD**  
**SEZIONE LONGITUDINALE CARREGGIATA DX**  
 Scala 1:100



**SEZIONE A-A**  
**GALLERIA ARTIFICIALE**  
 Scala 1:50

**LEGENDA ACRONIMI**  
 P.C. - PIANO DEI CENTRI  
 P.S. - PIANO DI SCAVO  
 Q.P. - QUOTA PROGETTO  
 R.G. - RIPRESA DI GETTO

**SEZIONE B-B**  
**BECCO DI FLAUTO**  
 Scala 1:50



**Sanas**  
 GRUPPO FS ITALIANE  
 Direzione Progettazione e Realizzazione Lavori

**ITINERARIO RAGUSA-CATANIA**  
 Collegamento viario compreso tra lo Svincolo della S.S. 514 "di Chiaramonte" con la S.S. 115 e lo Svincolo della S.S. 194 "Ragusana"  
 LOTTO 4 - Dallo svincolo n. 8 "Francofonte" (compreso) allo svincolo della "Ragusana" (escluso)

**PROGETTO ESECUTIVO** COD: PA898

PROGETTAZIONE: ATI SINTAGMA - GP INGEGNERIA - COOPROGETTI - GDG - ICARIA - OMNISERVICE

PROGETTISTA RESPONSABILE DELL'INTEGRAZIONE DELLE PRESTAZIONI:  
 Dott. Ing. Nando Granieri  
 Ordine degli Ingegneri della Prov. di Perugia n° A351

IL GEOLOGO:  
 Dott. Geol. Giorgio Campagnini  
 Ordine dei Geologi della Regione Umbria n° 108

IL COORDINATORE PER LA SICUREZZA IN FASE DI PROGETTAZIONE:  
 Dott. Ing. Filippo Pambianco  
 Ordine degli Ingegneri della Provincia di Perugia n° A3373

VISTO IL RESPONSABILE DEL PROCEDIMENTO  
 Dott. Ing. Luigi Mupo

**OPERE IN SOTTERRANEO**  
**GALLERIA ARTIFICIALE FRANCOFONTE: IMBOCCO NORD**  
 Imb N - Sistemazione definitiva - Galleria Artificiale profilo e carpenteria - Carr. DX

PROGETTO	US. PROG.	N. PROG.	REVISIONE	SCALA:
L0408Z	E	2101	C	1:50/1:100

REV.	DESCRIZIONE	DATA	REDATTO	VERIFICATO	APPROVATO
C	Revisione a seguito di Rapporto di Verifica	Nov 2021	M. Rossi	E. Maccorini	N. Granieri
B	Revisione a seguito istruttoria ANAS	Sett 2021	M. Rossi	E. Maccorini	N. Granieri
A	Emissione	Giug 2021	M. Rossi	E. Maccorini	N. Granieri