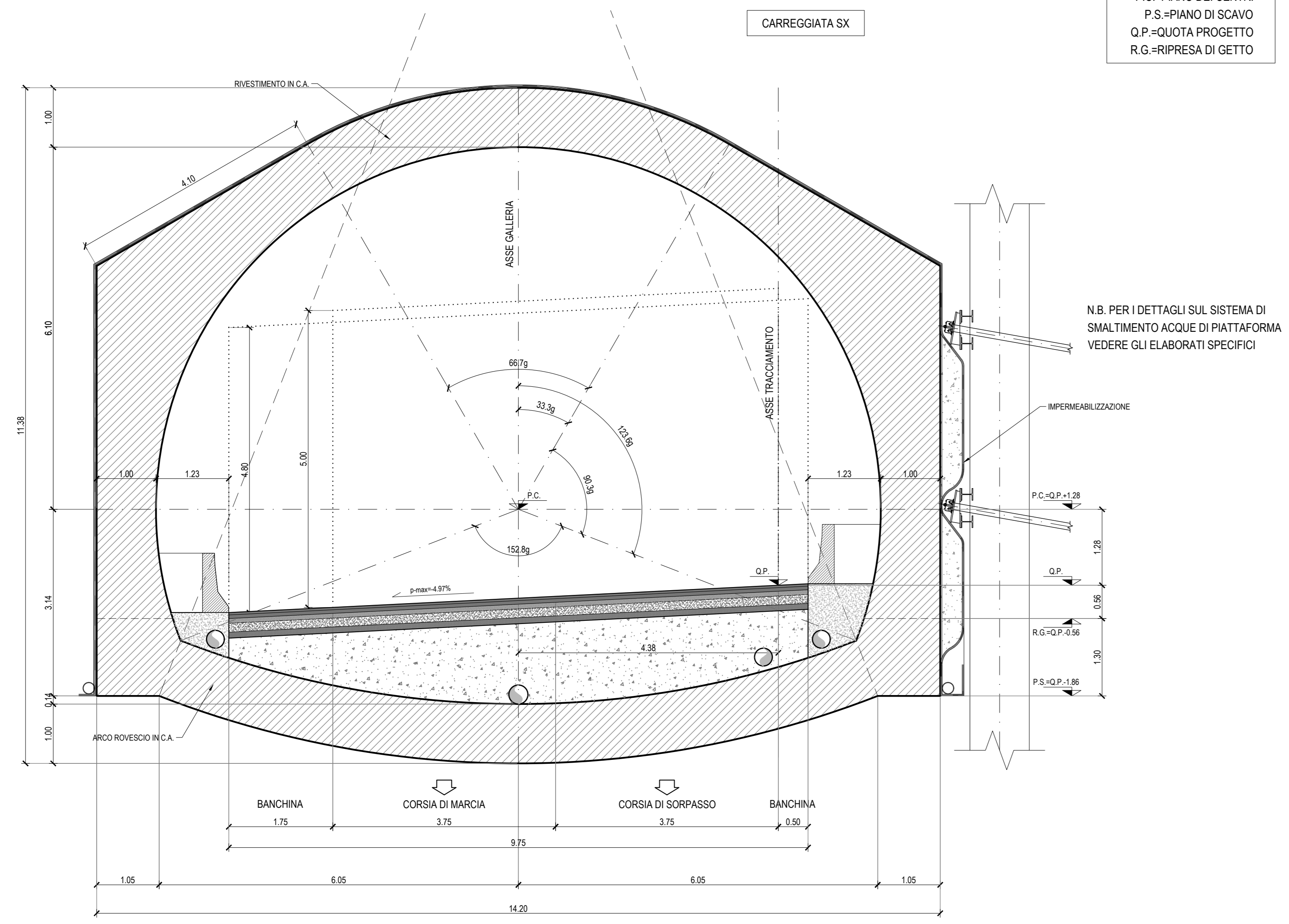
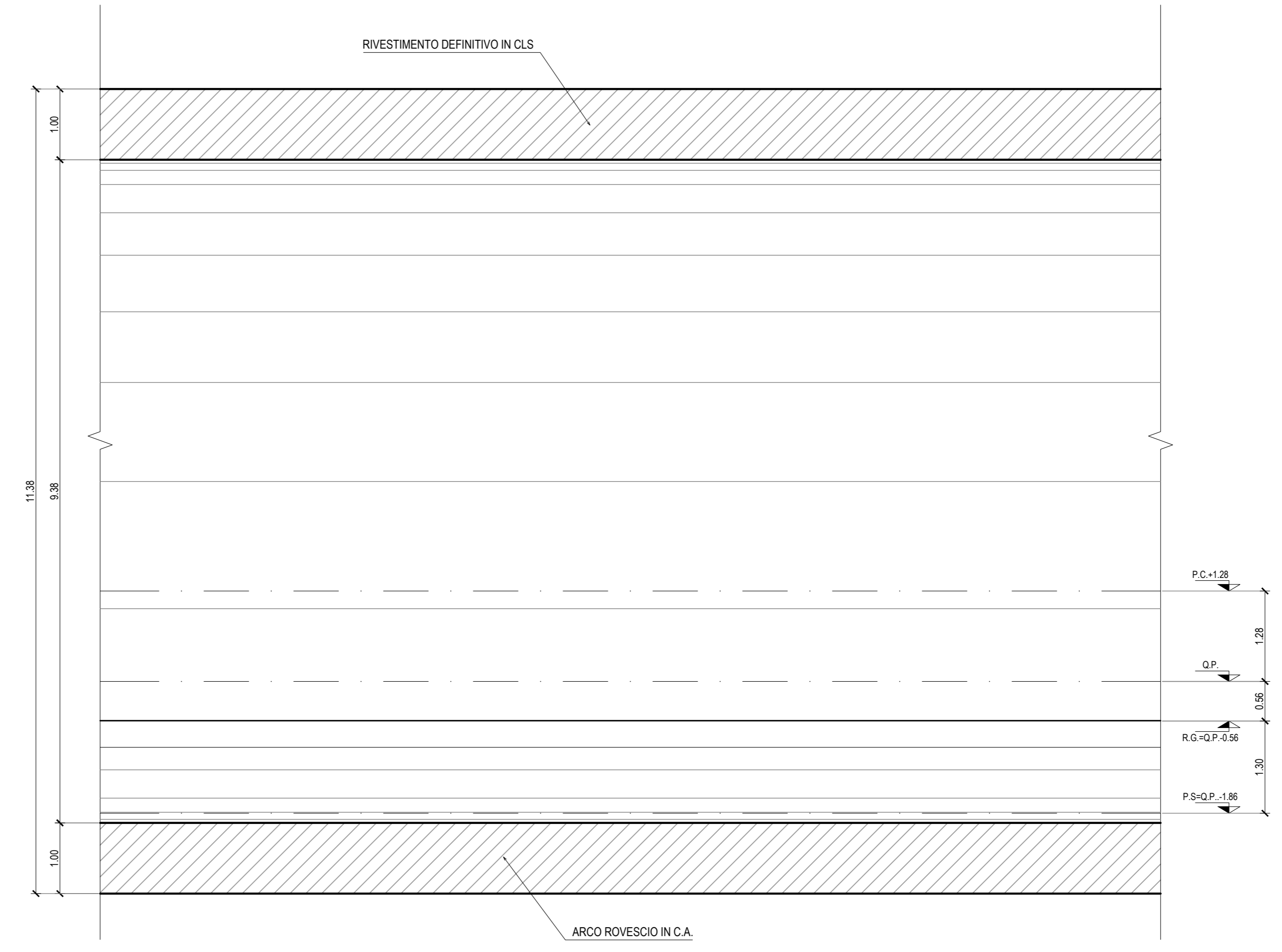


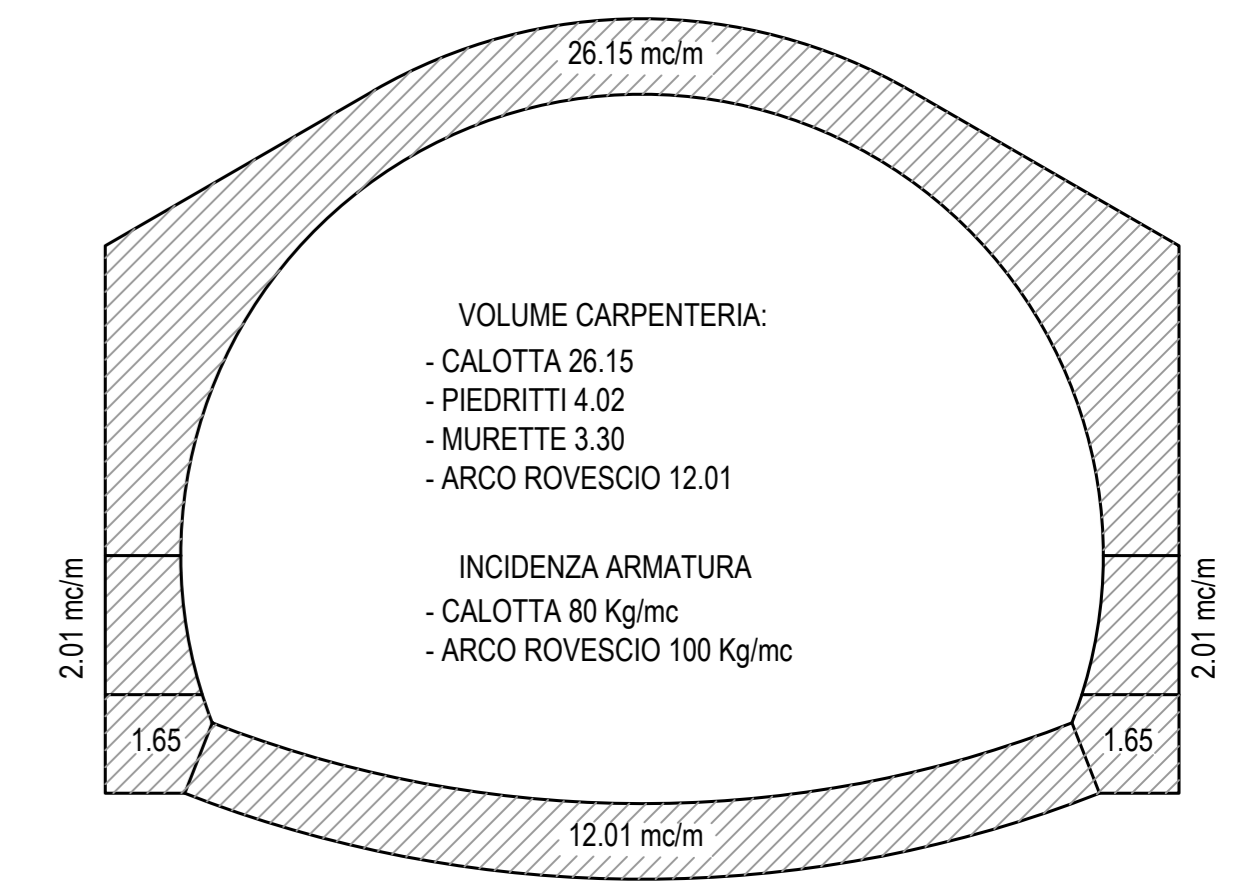
SEZIONE TRASVERSALE CARREGGIATA SX
Scala 1:50




SEZIONE LONGITUDINALE IN ASSE GALLERIA
Scala 1:50



VOLUME RIVESTIMENTO
Scala 1:100



SEZIONE SU PIANO CENTRI
Scala 1:50



NOTE:
Per la tabella materiali fare riferimento all'elaborato T04GN00STSC01C.

sanas
GRUPPO FS ITALIANE
Direzione Progettazione e Realizzazione Lavori

ITINERARIO RAGUSA-CATANIA
Collegamento viario compreso tra lo Svincolo della S.S. 514 "di Chiaramonte" con la S.S. 115 e lo Svincolo della S.S. 194 "Ragusana"
LOTTO 4 - Dallo svincolo n. 8 "Francofonte" (compreso) allo svincolo della "Ragusana" (escluso)

PROGETTO ESECUTIVO COD. **PA898**

PROGETTAZIONE: ATI SINTAGMA - GP INGEGNERIA - COOPROGETTI-GDG - ICARIA - OMNISERVICE

PROGETTISTA RESPONSABILE DELL'INTEGRAZIONE DELLE PRESTAZIONI SPECIFICAZIONE: Dott. Ing. Mando Granieri Ordine degli Ingegneri della Prov. di Perugia n° A351

IL GRUPPO DI PROGETTAZIONE: SINTAGMA

MANDANTI: Regione Siciliana, Comune di Francofonte, Comune di Modica, Comune di Comiso, Comune di Ispica, Comune di Vittoria, Comune di Ragusa, Comune di Modica, Comune di Comiso, Comune di Ispica, Comune di Vittoria, Comune di Ragusa.

IL GEOLOGICO: Dott. Geol. Giorgio Cerquiglini Ordine dei Geologi della Regione Umbria n° 108

IL COORDINATORE PER LA SICUREZZA IN FASI DI PROGETTAZIONE: Dott. Ing. Filippo Pambianco Ordine degli Ingegneri della Provincia di Perugia n° A1373

VISTO IL RESPONSABILE DEL PROCEDIMENTO: Dott. Ing. Luigi Mupo

OPERE IN SOTTERRANEO
GALLERIA ARTIFICIALE FRANCOFONTE: IMBOCCO SUD
Imb S - Carr. SX - G. Artificiale - Carpenteria

CODICE PROGETTO: LQ408ZE2101
NOME FILE: T04GA02OSTCPO1
REVISIONE: B
SCALA: 1:50

REV.	DESCRIZIONE	DATA	REDATTO	VERIFICATO	APPROVATO
A	Revisione a seguito di Rapporto di Verifica	Nov 2021	M.Rinaldi	E.Maccheroni	A.Granieri
B	Emissione	Ott 2021	M.Rinaldi	E.Maccheroni	A.Granieri