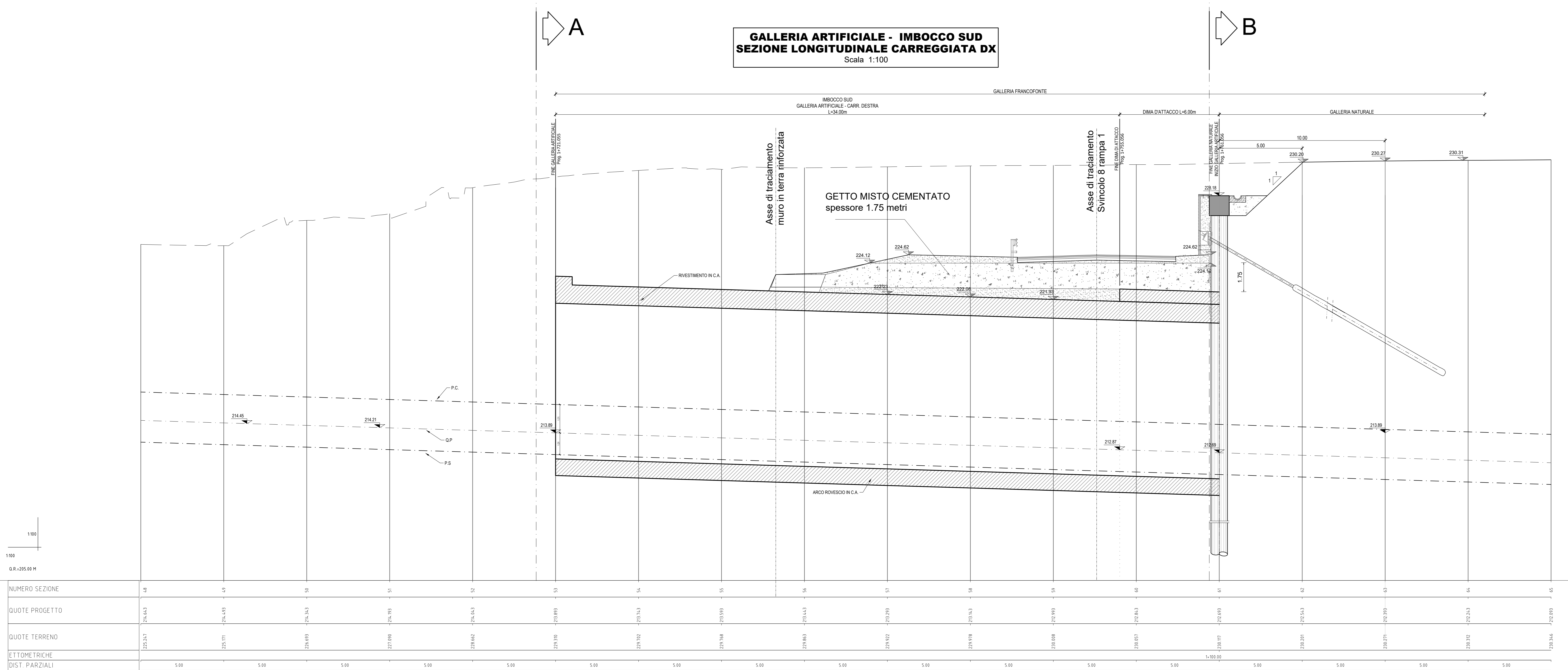


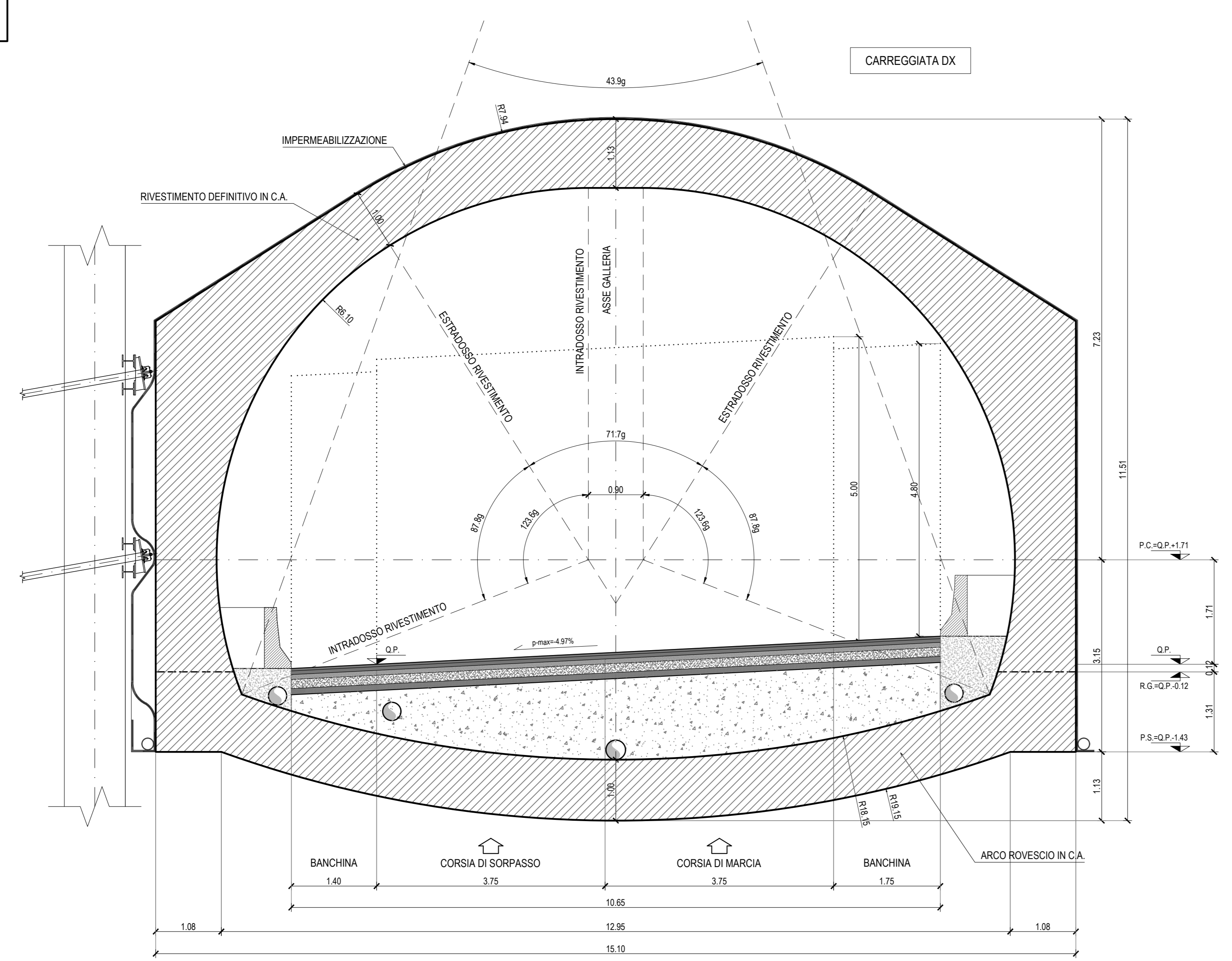
**GALLERIA ARTIFICIALE - IMBOCCO SUD**  
**SEZIONE LONGITUDINALE CARREGGIATA DX**  
 Scala 1:100



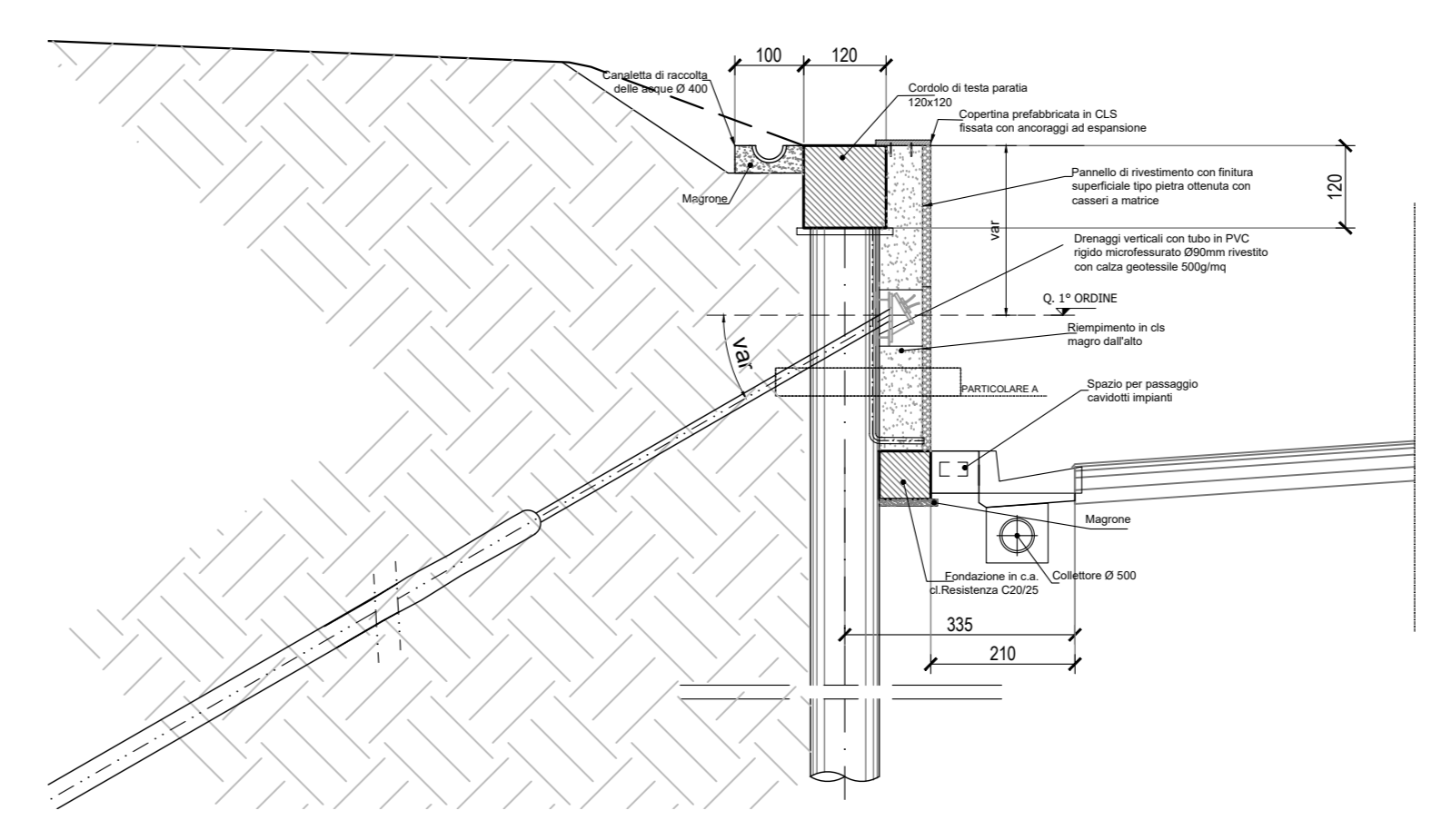
NUMERO SEZIONE	48	49	50	51	52	53	54	55	56	57	58	59	60	61	62	63	64	65
QUOTE PROGETTO	224.63	224.43	224.33	224.13	223.93	223.73	223.53	223.33	223.13	222.93	222.73	222.53	222.33	222.13	221.93	221.73	221.53	221.33
QUOTE TERRENO	223.71	223.51	223.41	223.31	223.11	222.91	222.71	222.51	222.31	222.11	221.91	221.71	221.51	221.31	221.11	220.91	220.71	220.51
ETOMETRICHE																		
DIST. PARZIALI		5.00	5.00	5.00	5.00	5.00	5.00	5.00	5.00	5.00	5.00	5.00	5.00	1.90.00	5.00	5.00	5.00	5.00

**LEGENDA ACRONIMI**  
 P.C.-PIANO DEI CENTRI  
 P.S.-PIANO DI SCAVO  
 Q.P.-QUOTA PROGETTO  
 R.G.-RIPRESA DI GETTO

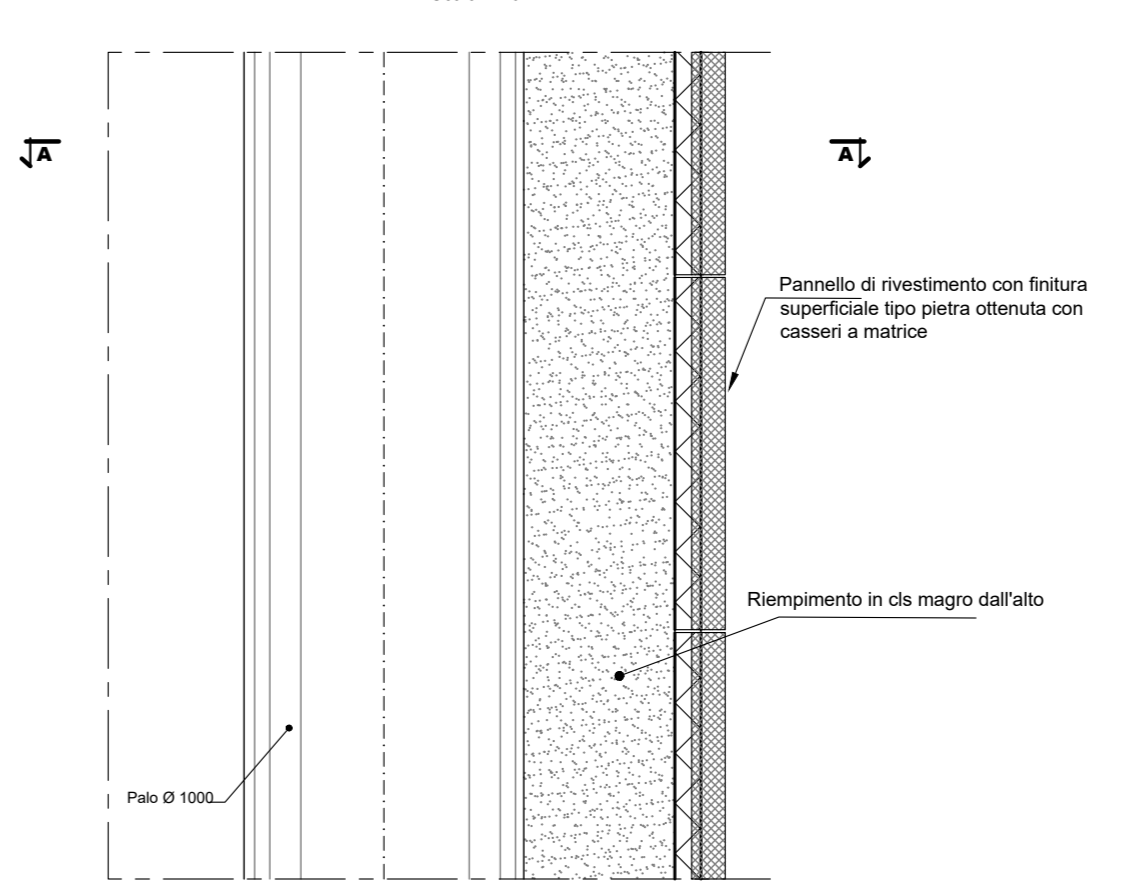
**SEZIONE A-A**  
**GALLERIA ARTIFICIALE**  
 Scala 1:50



**PARTICOLARE PARATA DEFINITIVA - RIVESTIMENTO E BOTOLE ISPEZIONE**  
 SEZIONE TRASVERSALE  
 Scala 1:100



**PARTICOLARE A**  
 Scala 1:20



**NOTE:**  
 Per la tabella materiali fare riferimento all'elaborato T04GN00STSC01C.



**Direzione Progettazione e Realizzazione Lavori**

**ITINERARIO RAGUSA-CATANIA**  
 Collegamento viario compreso tra lo Svincolo della S.S. 514 "di Chiaramonte" con la S.S. 115 e lo Svincolo della S.S. 194 "Ragusana"  
 LOTTO 4 - Dallo svincolo n. 8 "Francofonte" (compreso) allo svincolo della "Ragusana" (escluso)

**PROGETTO ESECUTIVO** COD. **PA898**

PROGETTAZIONE: ATI SINTAGMA - GP INGEGNERIA - COOPROGETTI-GDG - ICARIA - OMNISERVICE		IL GRUPPO DI PROGETTAZIONE:	
PROGETTISTA RESPONSABILE DELL'INTEGRAZIONE DELLE PRESTAZIONI SPECIFICAZIONE: Dott. Ing. Mando Granieri Ordine degli Ingegneri della Prov. di Perugia n° A351		MANDATARIA: <b>Sintagma</b> Dott. Ing. N. Orsini Dott. Ing. F. Ruffini Dott. Ing. A. Bianchi Dott. Ing. L. Caporali Dott. Ing. C. Caracciolo	
IL GEOLOGO: Dott. Geol. Giorgio Cerignani Ordine dei Geologi della Regione Umbria n° 108		MANDANTI: Dott. Ing. G. Guazzoni Dott. Ing. A. Guazzoni Dott. Ing. M. Marretti Dott. Ing. F. Marretti Dott. Ing. E. A. E. Comi Dott. Ing. P. Fanti Dott. Ing. F. Di Maria Dott. Ing. G. Pini	
IL COORDINATORE PER LA SICUREZZA IN FASE DI PROGETTAZIONE: Dott. Ing. Filippo Pambianco Ordine degli Ingegneri della Provincia di Perugia n° A1373		MANDANTI (cont.): Dott. Ing. G. Guazzoni Dott. Ing. A. Guazzoni Dott. Ing. M. Marretti Dott. Ing. F. Marretti Dott. Ing. E. A. E. Comi Dott. Ing. P. Fanti Dott. Ing. F. Di Maria Dott. Ing. G. Pini	
VISTO IL RESPONSABILE DEL PROCEDIMENTO Dott. Ing. Luigi Mupo		IL RESPONSABILE DEL PROCEDIMENTO: 	

**OPERE IN SOTTERRANEO**  
**GALLERIA ARTIFICIALE FRANCOFONTE: IMBOCCO SUD**  
 Imb S - Sistemazione definitiva - Galleria Artificiale profilo e carpenteria - Carr. DX

PROGETTO	UV. MOD.	N. MOD.	REVISIONE	SCALA:
L0408Z	E	2101	C	1:50/1:100
CODICE FILE: T04GA02OSTDIO4C		CODICE ELAB.: T04GA02OSTDIO4		

REV.	DESCRIZIONE	DATA	REDATTO	VERIFICATO	APPROVATO
C	Revisione a seguito di Rapporto di Verifica	Nov 2021	M. Rossi	E. Mancini	A. Orsini
B	Revisione a seguito istruttoria ANAS	Set 2021	M. Rossi	E. Mancini	A. Orsini
A	Emissione	Ott 2021	M. Rossi	E. Mancini	A. Orsini