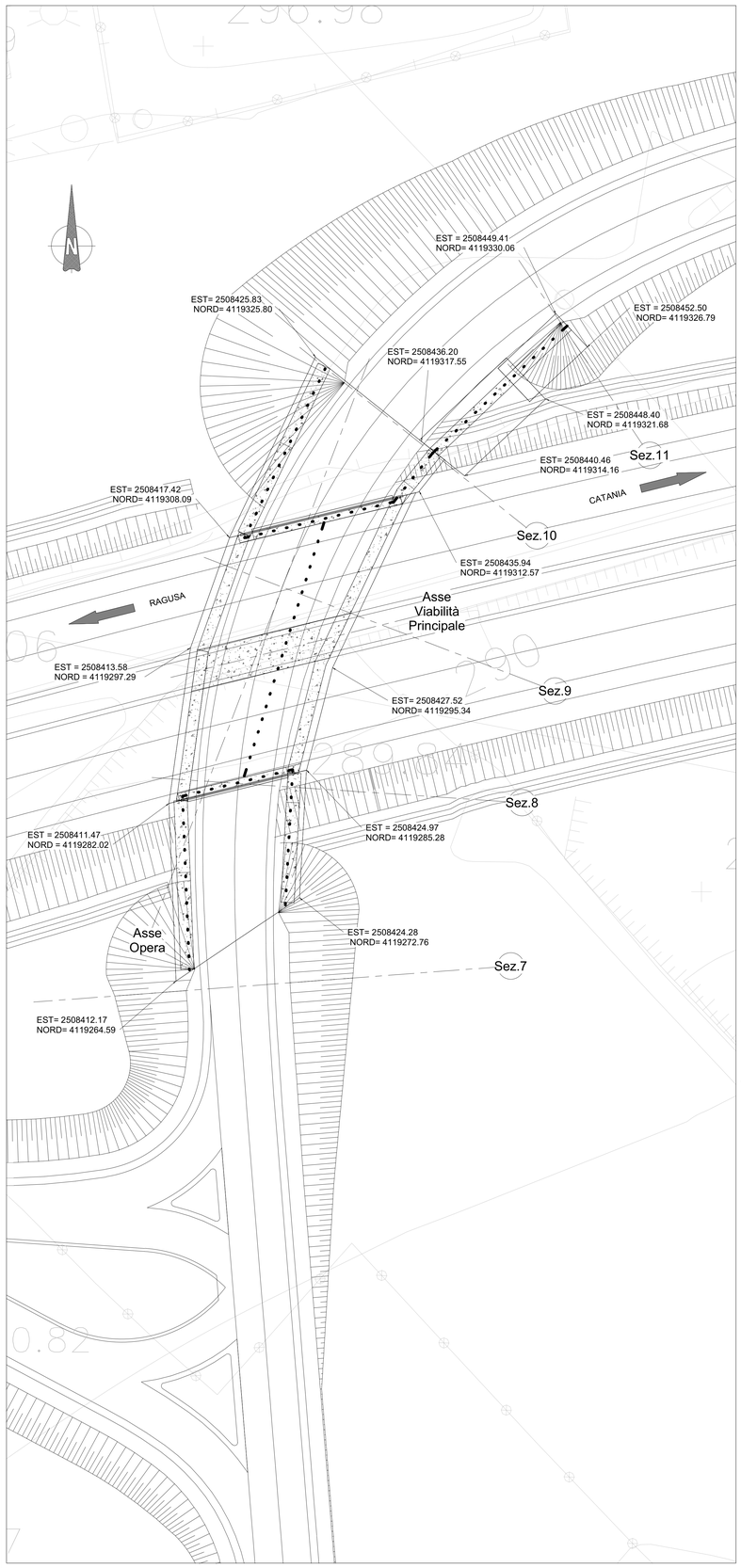


1 Planimetria Sottovia
1 : 200

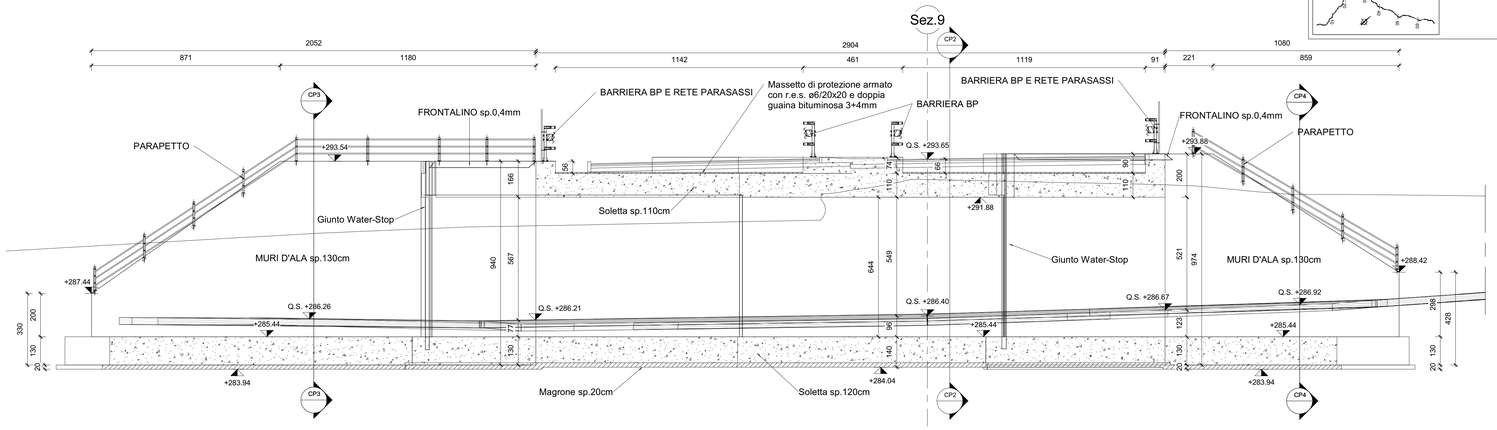


CP1 Sezione Longitudinale Sottovia
1 : 100

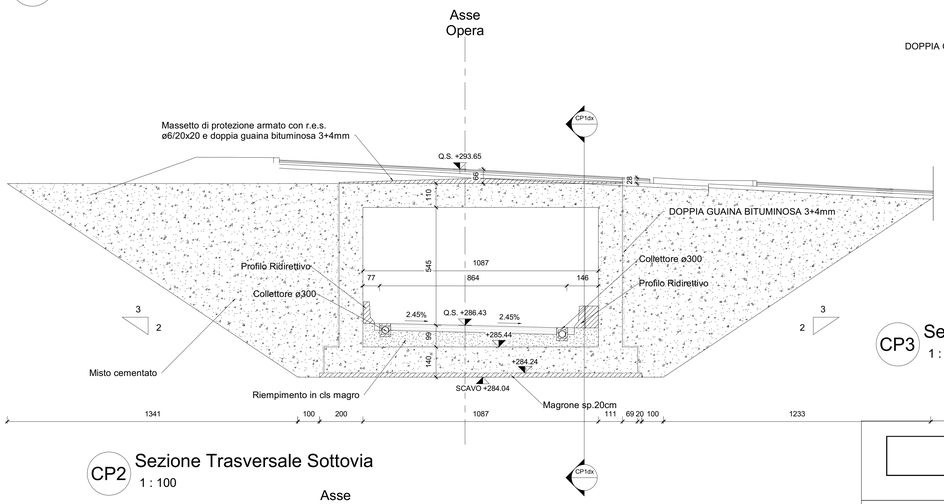


CP2 Sezione Trasversale Sottovia
1 : 100

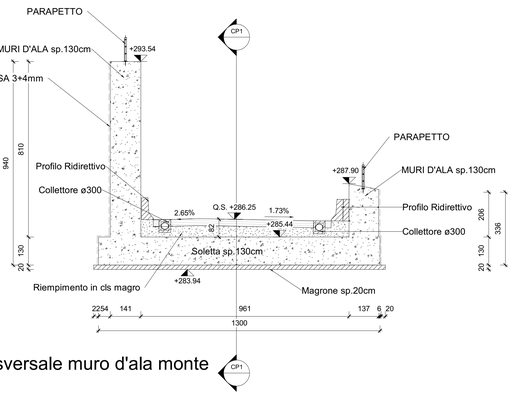


CP3 Sezione Trasversale muro d'ala monte
1 : 100

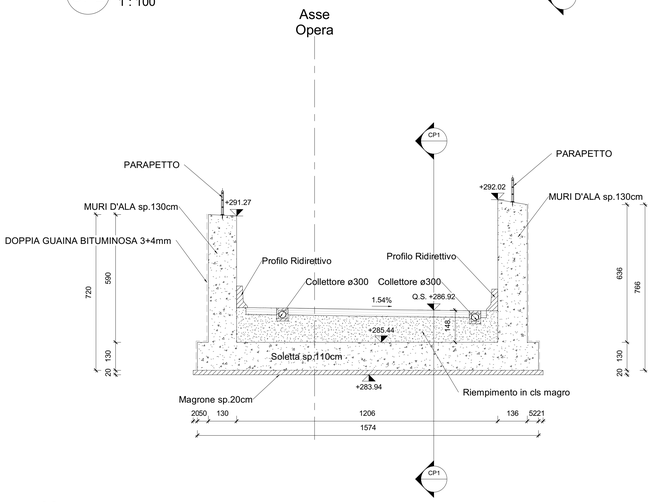


CP4 Sezione Trasversale muro d'ala valle
1 : 100

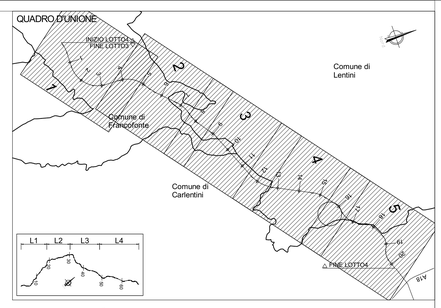


QUADRO D'UNIONE - INDIVIDUAZIONE LOTTO 4
KEYPLAN - INDIVIDUAZIONE ST01-SEC. 82

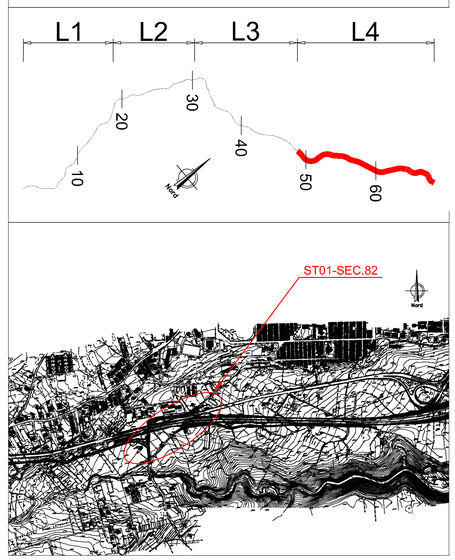


**NOTA: PER LA TABELLA MATERIALI VEDERE ELABORATO: T03EG04GENSC01.dwg**

anas GRUPPO FS ITALIANE

*Direzione Progettazione e Realizzazione Lavori*

**ITINERARIO RAGUSA-CATANIA**

Collegamento viario compreso tra lo Svincolo della S.S. 514 "di Chiaramonte" con la S.S. 115 e lo Svincolo della S.S. 194 "Ragusana"

LOTTO 4 - Dallo svincolo n. 8 "Francofonte" (compreso) allo svincolo della "Ragusana"(escluso)

PROGETTO ESECUTIVO — COD. PA898

PROGETTAZIONE: ATI SINTAGMA - GP INGEGNERIA - COOPROGETTI -GDG - ICARIA - OMNISERVICE

PROGETTISTA RESPONSABILE DELL'INTEGRAZIONE DELLE PRESTAZIONI SPECIALISTICHE:
Dott. Ing. Nando Granieri
Ordine degli Ingegneri della Prov. di Perugia n° A351

ORDINE DELLA PROVINCIA DI PERUGIA — DOTTORE INGEGNERE NANDO GRANIERI — SETTORE CIVILE E AMBIENTALE — SETTORE INDUSTRIALE — SETTORE DELL'INFORMAZIONE

IL GEOLOGO:
Dott. Geol. Giorgio Cerquiglini
Ordine dei Geologi della Regione Umbria n° 108

IL COORDINATORE PER LA SICUREZZA IN FASE DI PROGETTAZIONE:
Dott. Ing. Filippo Pambianco
Ordine degli Ingegneri della Provincia di Perugia n° A1373

VISTO IL RESPONSABILE DEL PROCEDIMENTO
Dott. Ing. Luigi Mupo

IL GRUPPO DI PROGETTAZIONE:

MANDATARIA: Sintagma
Dott. Ing. N.Granieri, Dott. Ing. F.Durastanti, Dott. Ing. V.Truffini, Dott. Ing. A.Pasquarono, Dott. Ing. L.Nani, Dott. Ing. M.Abram, Dott. Ing. F.Pambianco, Dott. Ing. M.Briganti Botte, Dott. Geol. G.Cerquiglini, Dott. Geol. G.Carlaugolini

MANDANTI: GP INGEGNERIA, cooprogetti, GEOTECHNICAL DESIGN GROUP, ICARIA, OMNISERVICE
Dott. Ing. G.Guiducci, Dott. Ing. A.Bignotti, Dott. Ing. E.Moscatelli, Dott. Ing. A.Melli, Dott. Arch. G.Di Cirino, Dott. Ing. M.Pacifici, Dott. Arch. P.Ghinelli, Dott. Ing. G.Pelle, Dott. Ing. D.Carlaccini, Dott. Ing. C.Carozzo, Dott. Ing. C.Ciancarelli, Dott. Ing. V.Ruberaccio, Dott. Ing. G.Pulli, Dott. Ing. F.Mezzanoni, Dott. Ing. P.Agnello, Dott. Ing. L.Leonardi, Dott. Ing. G.Pietrella, Dott. Arch. A.Sorbi, Archeol. M.G.Liberio, Dott. Ing. F.Aloe, Dott. Ing. A.Salvemini, Dott. Ing. G.Venini Supplat, Dott. Ing. V.Piunno, Geom. S.Sugarboni

IL RESPONSABILE DI PROGETTO:

LOTTO 4
OPERE D'ARTE MINORI
SOTTOVIA (AL KM 11+582 EX LOTTO 6)
Disegno d'insieme
Pianta, profili e sezioni

| CODICE PROGETTO (PROGETTO / LIV. PROG. / N. PROG.) | NOME FILE T04ST01STRDI01 / CODICE ELAB. | REVISIONE | SCALA: |
|---|---|---|---|
| LO408Z E 2101 | T04ST01STRDI01 | B | Come indicato |

| REV. | DESCRIZIONE | DATA | REDATTO | VERIFICATO | APPROVATO |
|---|---|---|---|---|---|
| REV-B | Revisione a seguito istruttoria Anas - Set 2021 | Set. 2021 | M.G.Pelle | F. Durastanti | V.Piunno |
| REV-A | Emissione | Giu. 2021 | M.G.Pelle | F. Durastanti | V.Piunno |