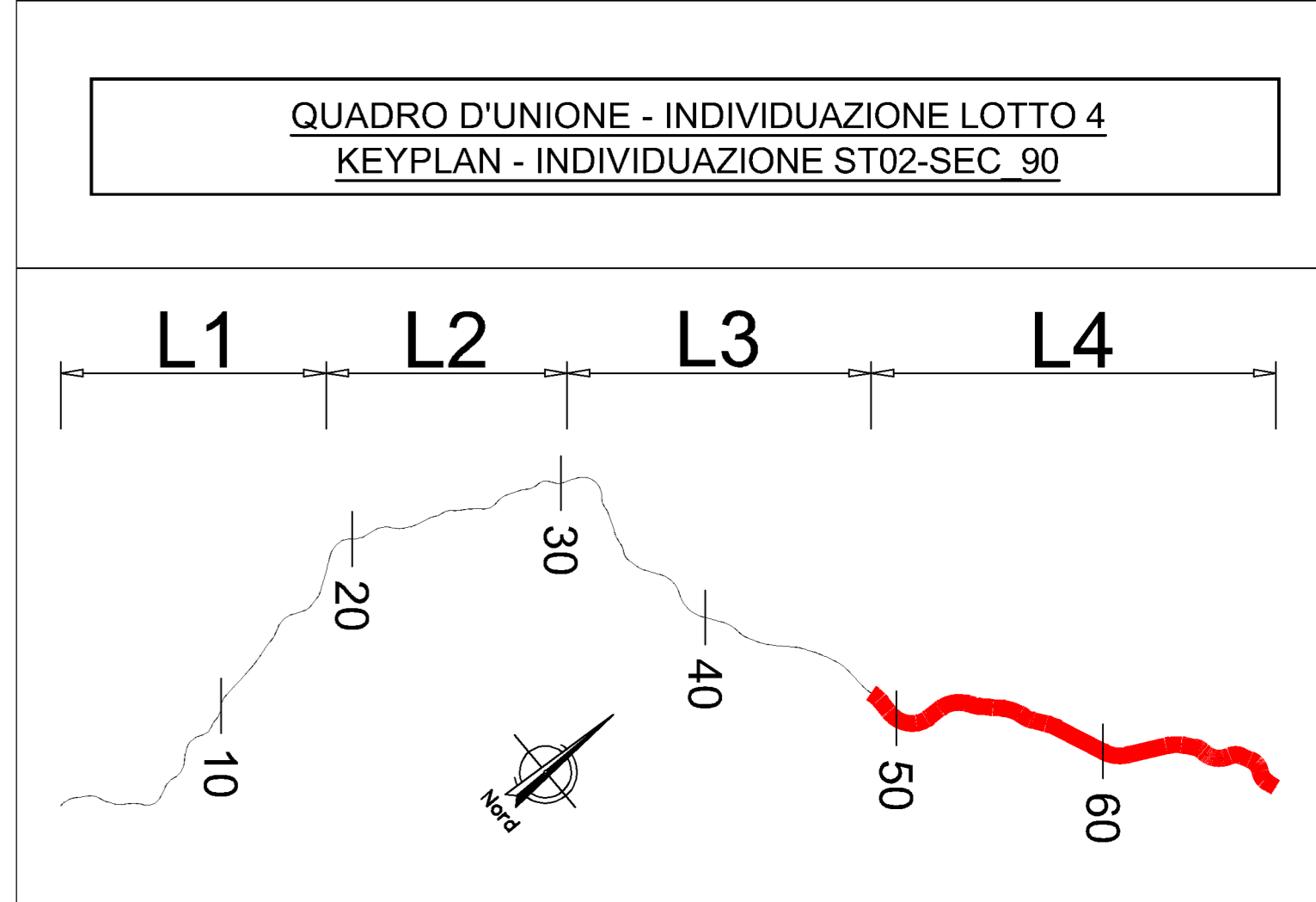
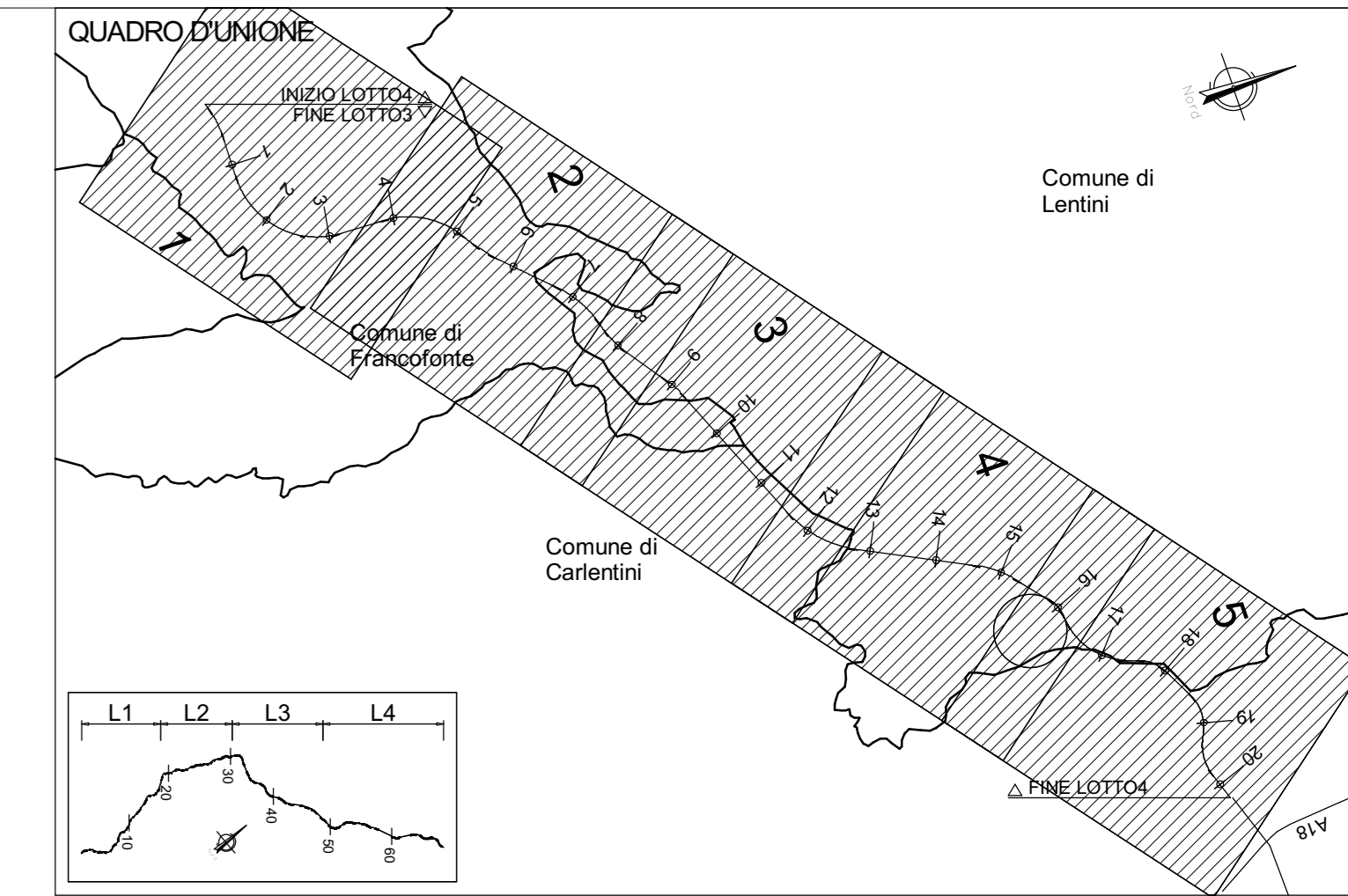
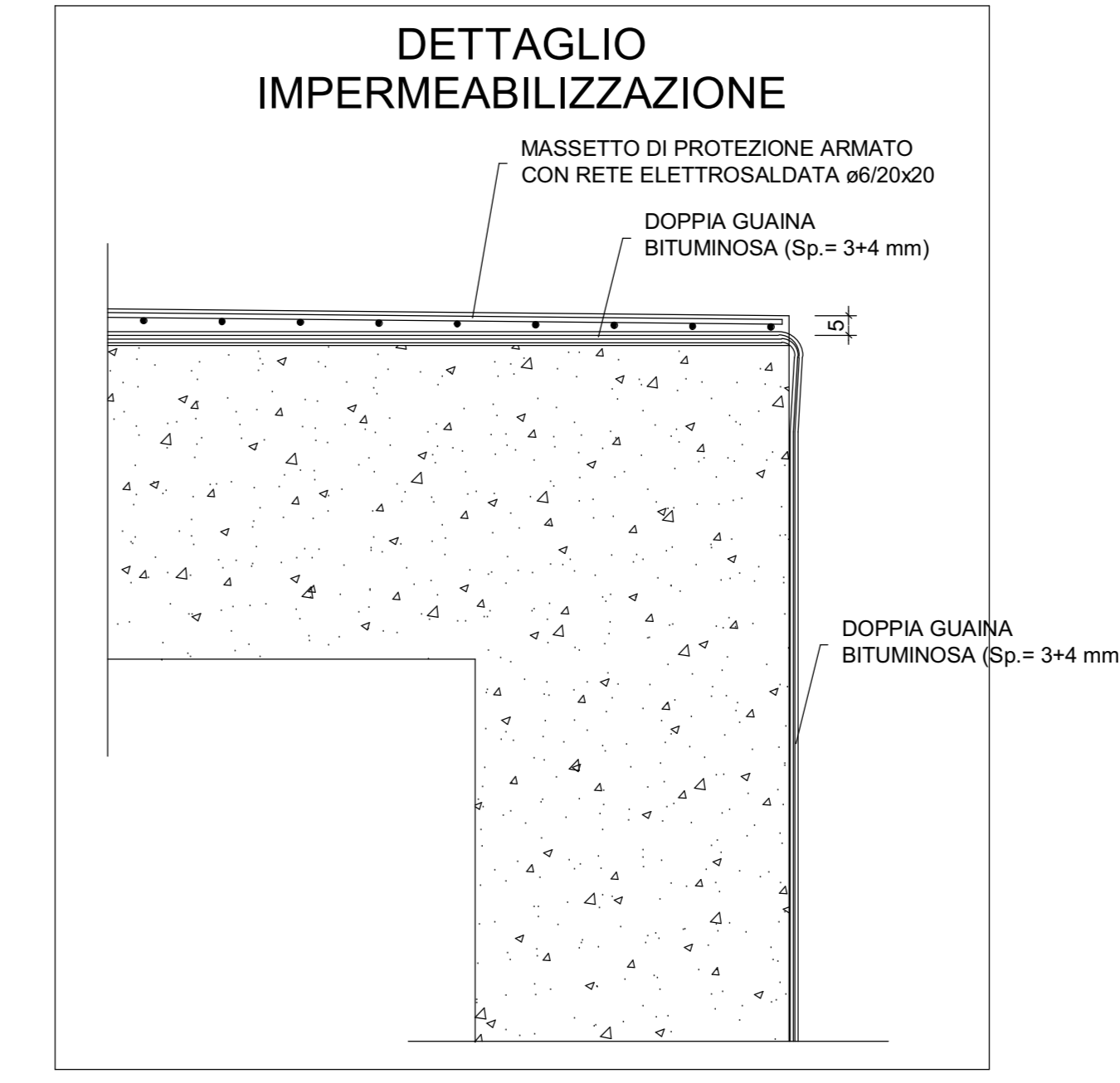
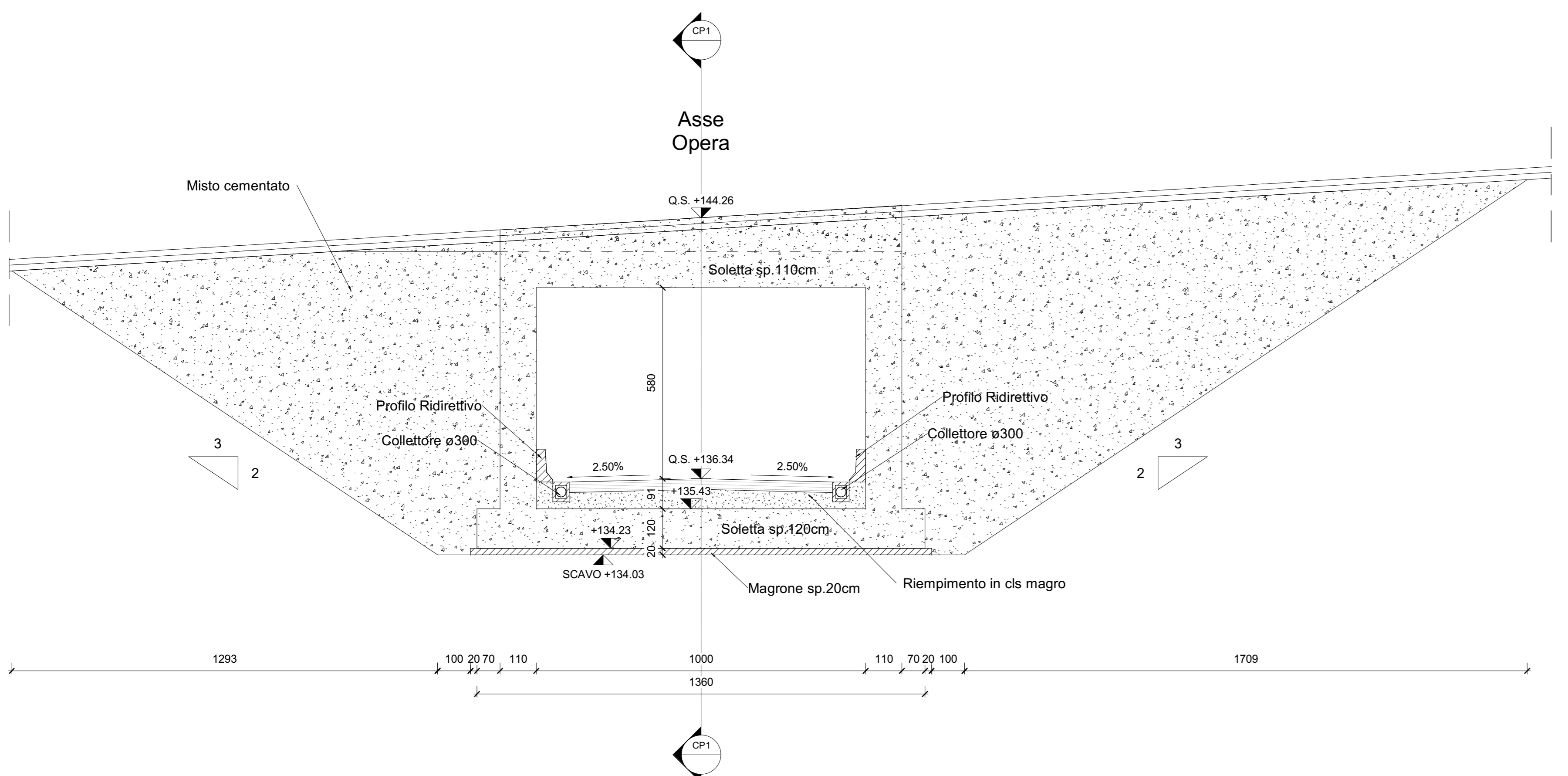


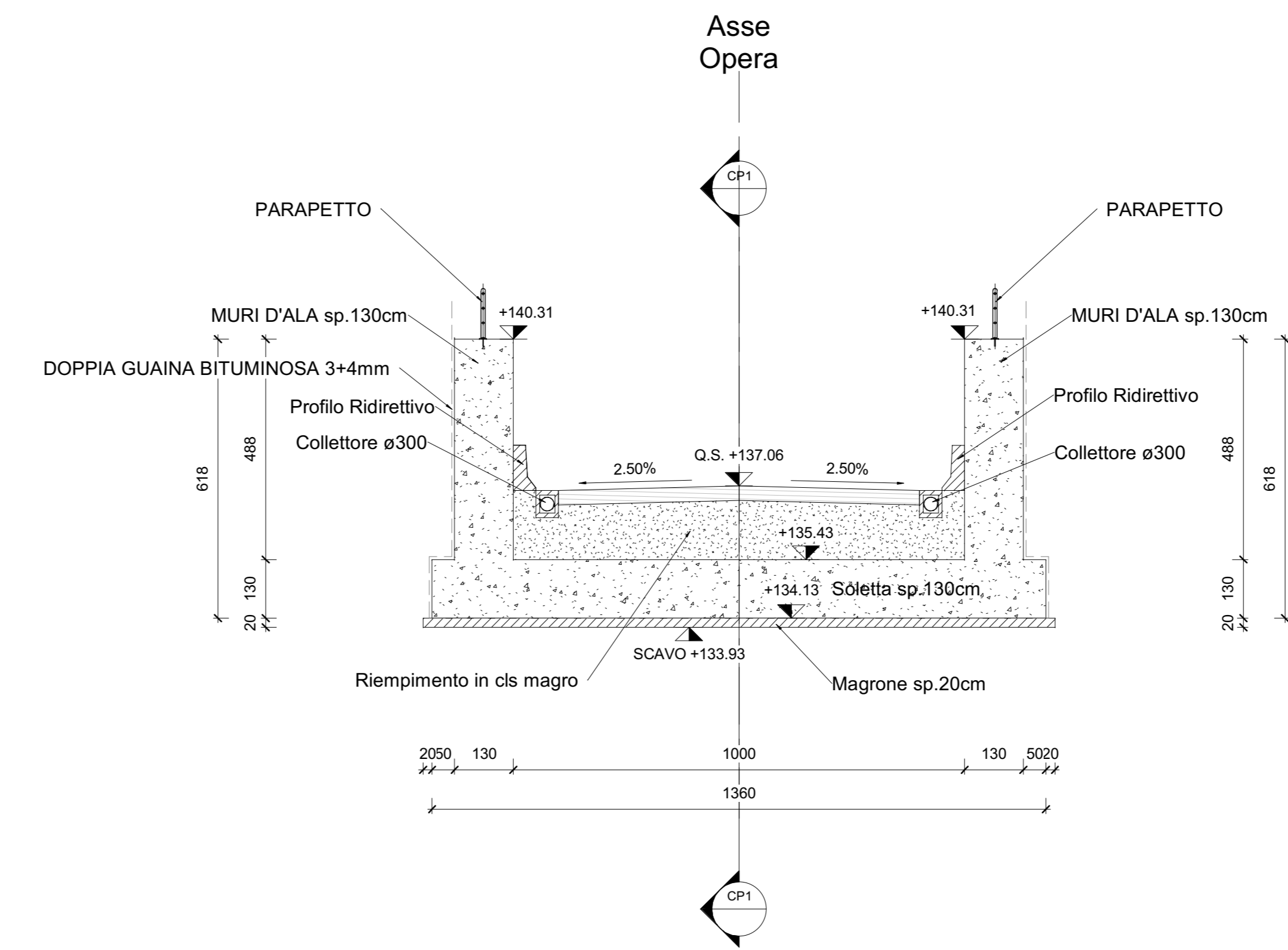
CP1 Sezione Longitudinale Sottovia
1 : 100



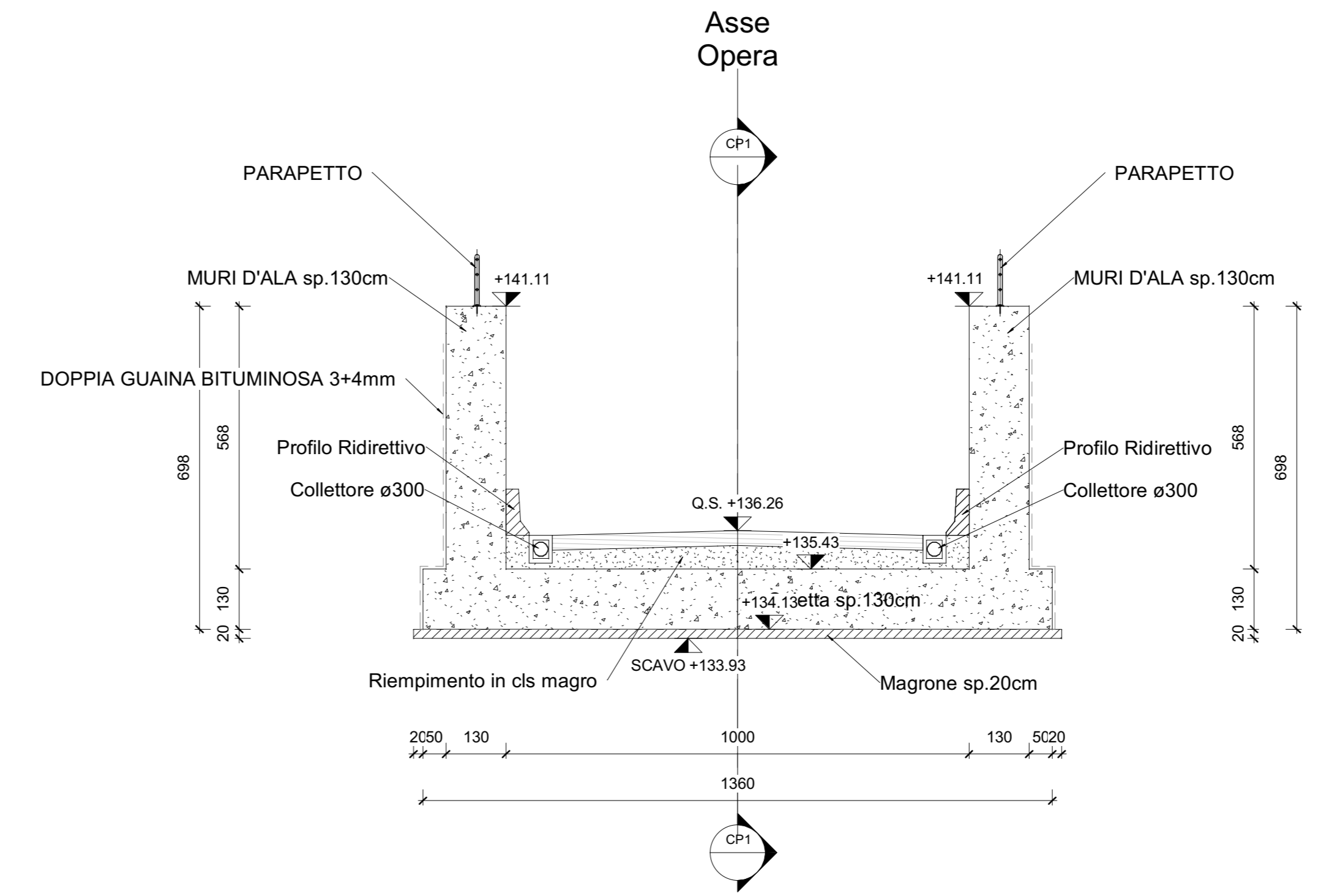
NOTA: PER LA TABELLA MATERIALI VEDERE ELABORATO: T03EG04GENSC01.dwg



CP2 Sezione Trasversale Sottovia
1 : 100



CP3 Sezione Trasversale muro d'ala monte
1 : 100



CP4 Sezione Trasversale muro d'ala valle
1 : 100

		Direzione Progettazione e Realizzazione Lavori	
ITINERARIO RAGUSA-CATANIA Collegamento viario compreso tra lo Svincolo della S.S. 514 "di Chiaramonte" con la S.S. 115 e lo Svincolo della S.S. 194 "Ragusana" LOTTO 4 - Dallo svincolo n. 8 "Francoforte" (compreso) allo svincolo della "Ragusana" (escluso)			
PROGETTO ESECUTIVO		COD. PA898	
PROGETTISTA RESPONSABILE DELL'INTEGRAZIONE DELLE PRESTAZIONI SPECIFICAZIONE:			
Dott. Ing. Nando Graneri Ordine degli Ingegneri della Prov. di Palermo n° A351		IL GRUPPO DI PROGETTAZIONE: Sintagma Dott. Ing. N. Graneri Dott. Ing. G. Di Stefano Dott. Ing. A. Basciuni Dott. Ing. L. Cagnano Dott. Ing. G. Di Stefano	
IL GEOLOGO: Dott. Geol. Giorgio Cerquiglini Ordine dei Geologi della Regione Umbra n° 108			
IL COORDINATORE PER LA SICUREZZA IN FASI DI PROGETTAZIONE: Dott. Ing. Filippo Farnetani Ordine degli Ingegneri della Provincia di Palermo n° A1373			
VISTO IL RESPONSABILE DEL PROCEDIMENTO Dott. Ing. Luigi Mago			
IL RESPONSABILE DEL PROGETTO: Dott. Ing. Nando Graneri			

LOTTO 4
OPERE D'ARTE MINORI
SOTTOVIA (AL KM 2+587 EX LOTTO 7)
Disegno d'insieme
Profili e sezioni

CODICE PROGETTO	NOV. FILE	REVISIONE	SCALA:
LQ408Z E 2101	T04ST02STRDIO2	B	1 : 100

REV.	DESCRIZIONE	DATA	REDATTO	VERIFICATO	APPROVATO
REV-B	Revisione a seguito istruttoria Anas - Set 2021	Set 2021	NG	F. Farnetani	N. Graneri
REV-A	Emissione	Set 2021	NG	F. Farnetani	N. Graneri