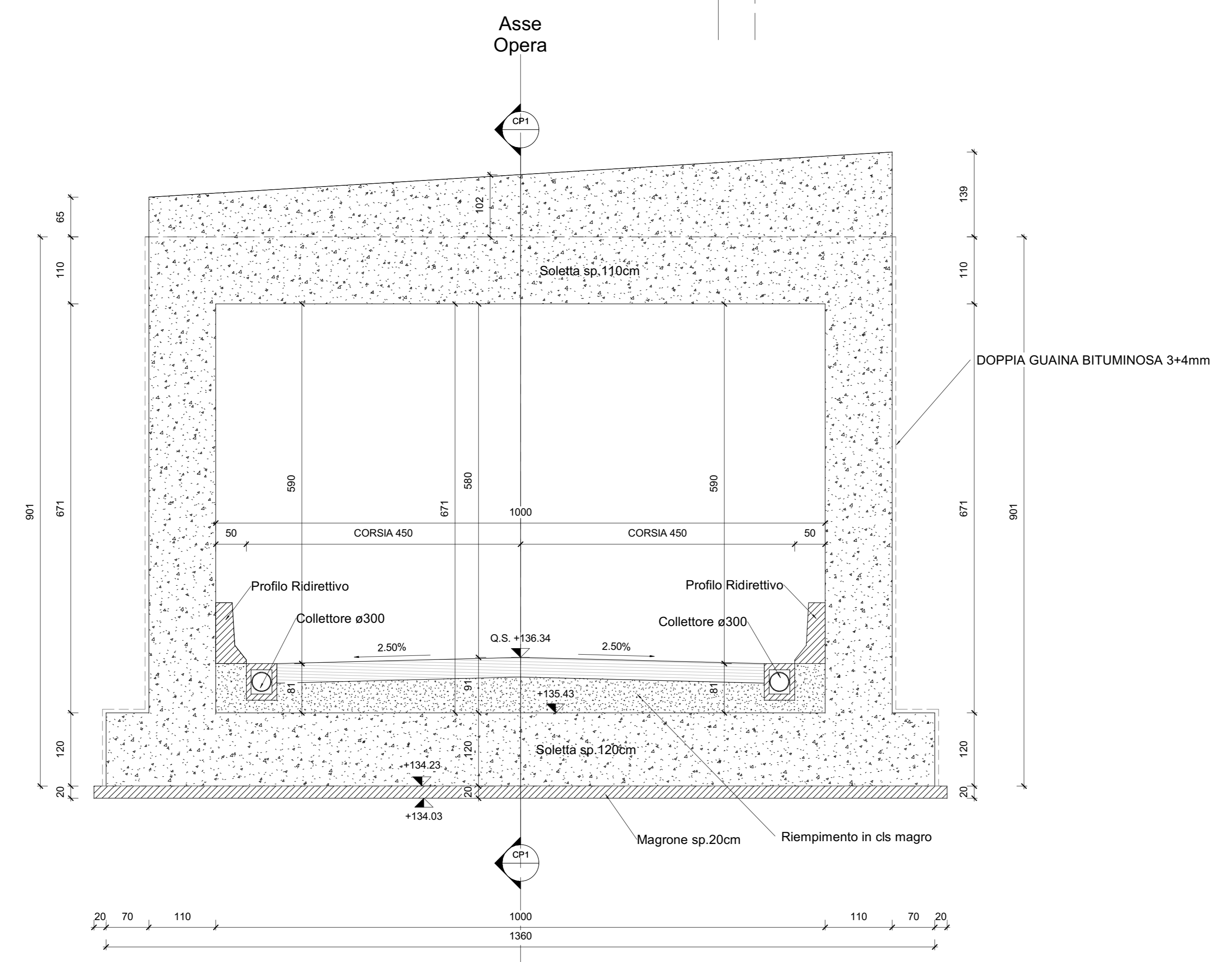
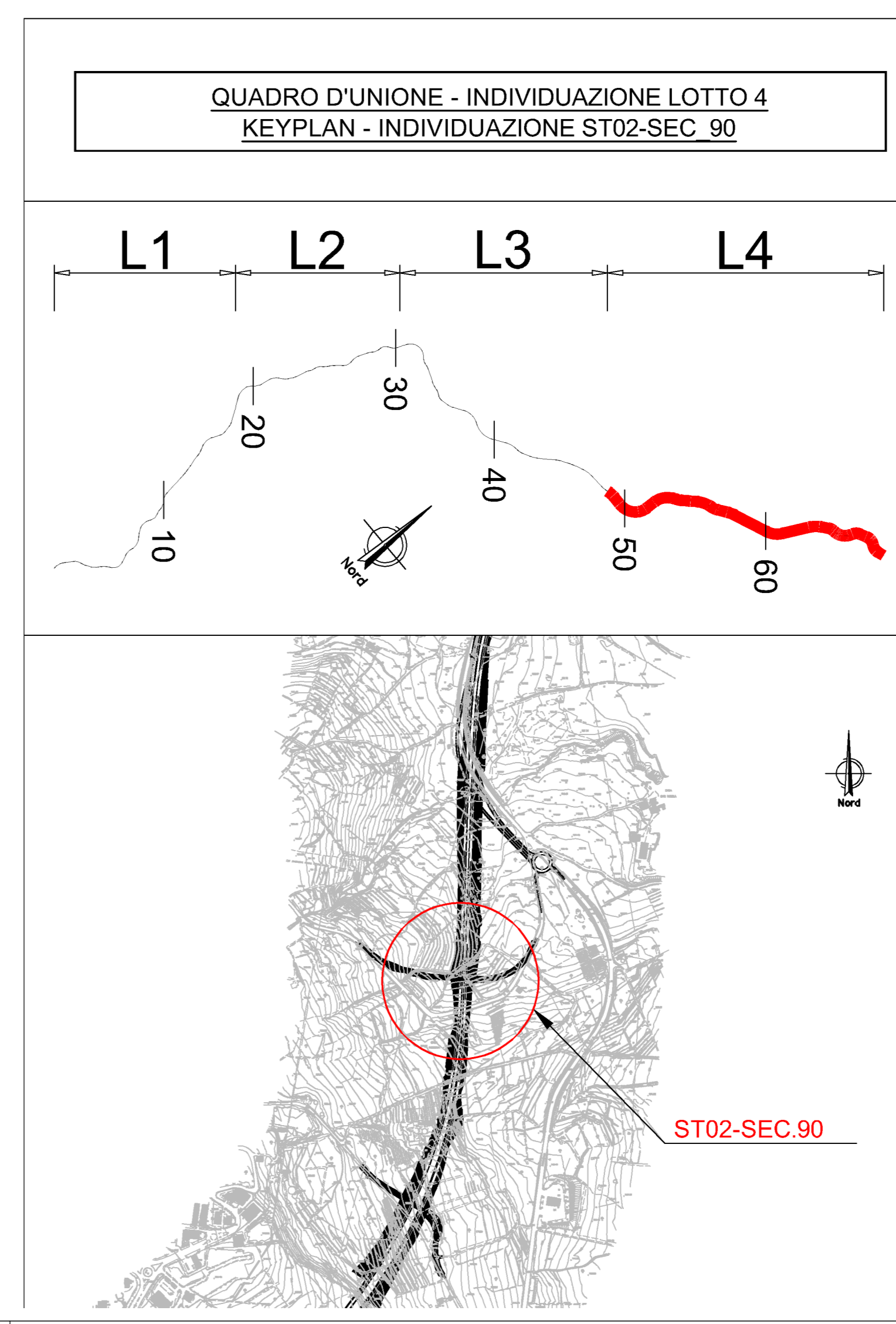
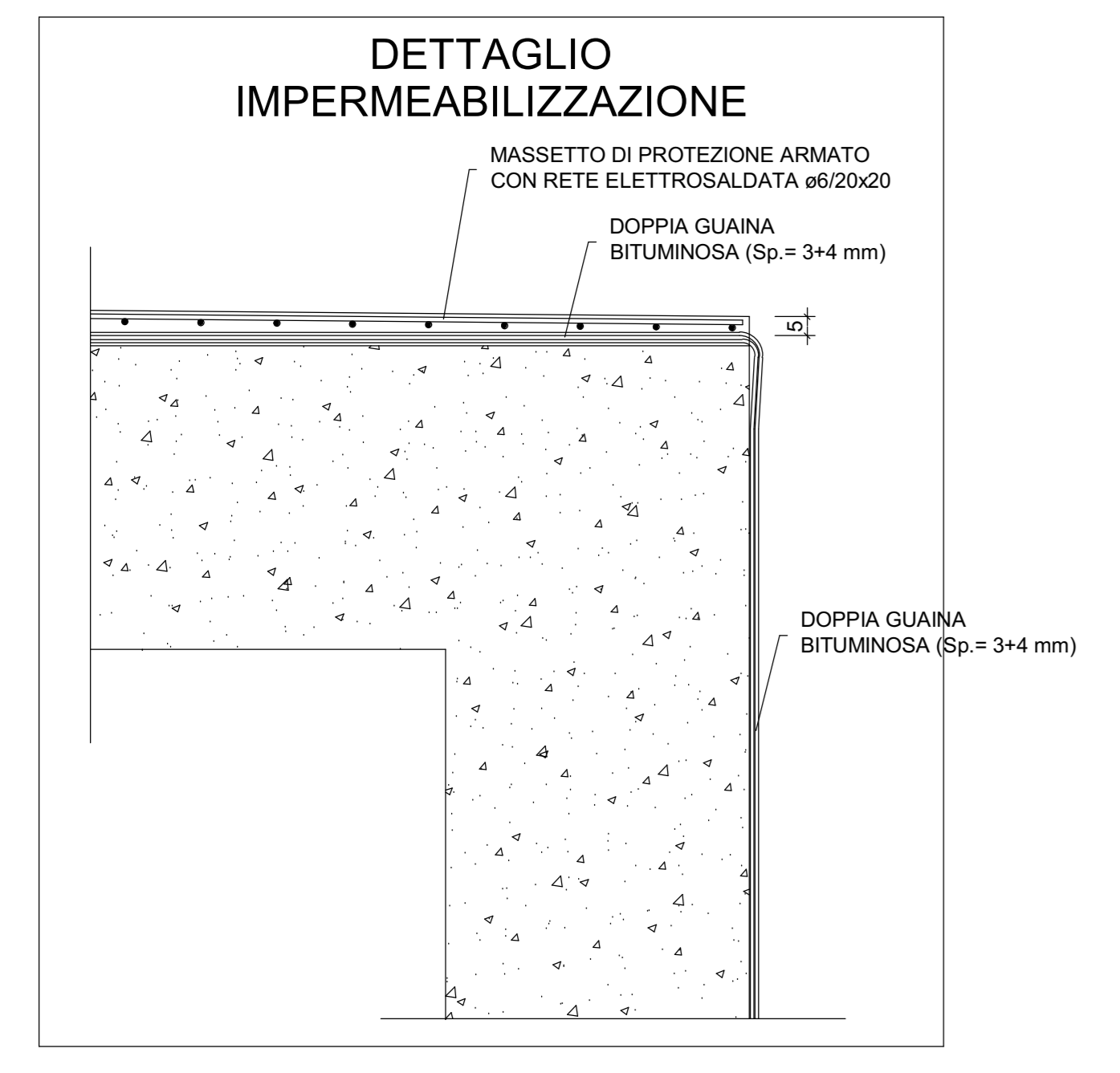


CP1 Sezione Longitudinale Sottovia - Carpenteria  
1 : 50



CP2 Sezione Trasversale Sottovia - Carpenteria  
1 : 50



NOTA: PER LA TABELLA MATERIALI VEDERE ELABORATO: T03EG04GENSC01.dwg

**sanas**  
GRUPPO FS ITALIANE

**Direzione Progettazione e Realizzazione Lavori**

**ITINERARIO RAGUSA-CATANIA**  
Collegamento viario compreso tra lo Svincolo della S.S. 514 "di Chiaramonte" con la S.S. 115 e lo Svincolo della S.S. 194 "Ragusana"  
LOTTO 4 - Dallo svincolo n. 8 "Francfonte" (compreso) allo svincolo della "Ragusana" (escluso)

**PROGETTO ESECUTIVO** COD. PA898

PROGETTAZIONE: ATI SINTAGMA - GP INGEGNERIA - COOPPROGETTI-GDG - ICARIA - OMNISERVICE

PROGETTISTA RESPONSABILE DELL'INTEGRAZIONE DELLE PRESTAZIONI SPECIFICATIVE:  
Dott. Ing. Nando Granieri  
Ordine degli Ingegneri della Prov. di Perugia n° A311

IL GRUPPO DI PROGETTAZIONE:  
SINTAGMA  
COOPPROGETTI  
ICARIA  
OMNISERVICE

MANDANTI:  
Dott. Ing. G. Quasanta  
Dott. Ing. A. Agnelli  
Dott. Ing. P. Ruffini  
Dott. Ing. S. A. E. Conti  
Dott. Ing. P. Di Stefano  
Dott. Ing. G. Pini

IL GEOLOGO:  
Dott. Geol. Giorgio Cerquiligni  
Ordine dei Geologi della Regione Umbra n° 108

IL COORDINATORE PER LA SICUREZZA IN FASE DI PROGETTAZIONE:  
Dott. Ing. Filippo Farnabiconi  
Ordine degli Ingegneri della Provincia di Perugia n° A1373

VISTO IL RESPONSABILE DEL PROCEDIMENTO:  
Dott. Ing. Luigi Mago

IL RESPONSABILE DEL PROGETTO:  
Dott. Ing. P. Agnelli

**LOTTO 4**  
**OPERE D'ARTE MINORI**  
**SOTTOVIA (AL KM 2+587 EX LOTTO 7)**  
**Carpenteria sottovia ed imbocchi**  
**Carpenteria scatolare**

CODICE PROGETTO	NO. FILE	NO. FILE	REVISIONE	SCALA:
PROGETTO	LA. PROG.	N. PROG.		
LQ4082	E	2101		
CODICE ELAB.	T04ST02STRCP01		B	1 : 50

REV.	DESCRIZIONE	DATA	REDATTO	VERIFICATO	APPROVATO
REV-B	Revisione a seguito istruttoria Anas - Set 2021	Set 2021			
REV-A	Emissione	Set 2021			