

TORINO - IVREA - QUINCINETTO

IVREA - SANTHIA'

SISTEMA AUTOSTRADALE
TANGENZIALE DI TORINO

VISTO per ATIVA S.p.A.



Amministratore Delegato
Dott. Ing. LUIGI CRESTA

AUTOSTRADA A4/A5 - A5 TORINO QUINCINETTO IVREA SANTHIA'

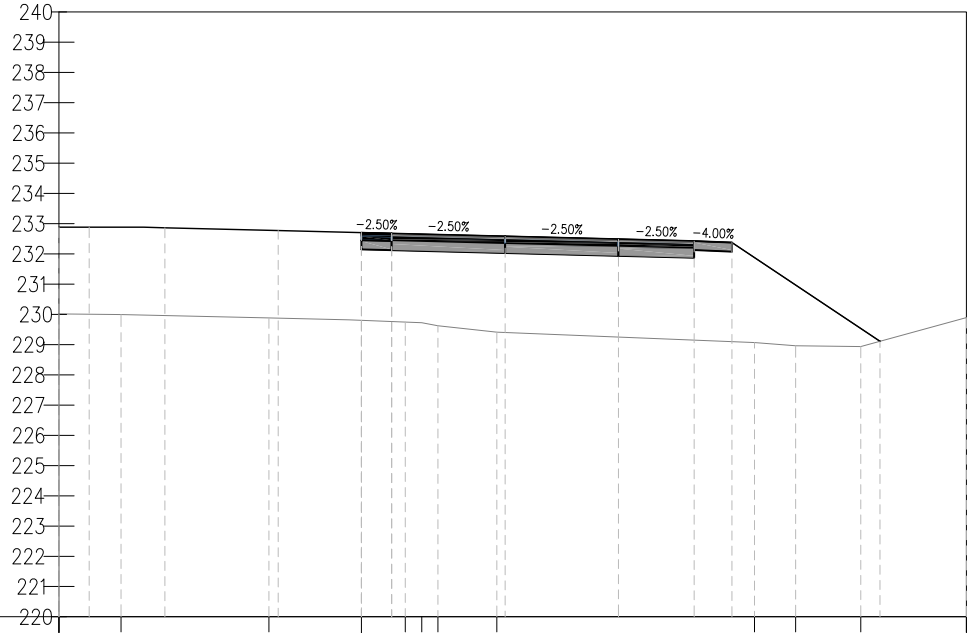
NODO IDRAULICO DI IVREA 2° FASE DI COMPLETAMENTO

PROGETTO DEFINITIVO

LOTTO 1 - INTERCONNESSIONE DI PAVONE SEZIONI TRASVERSALI RAMPA C

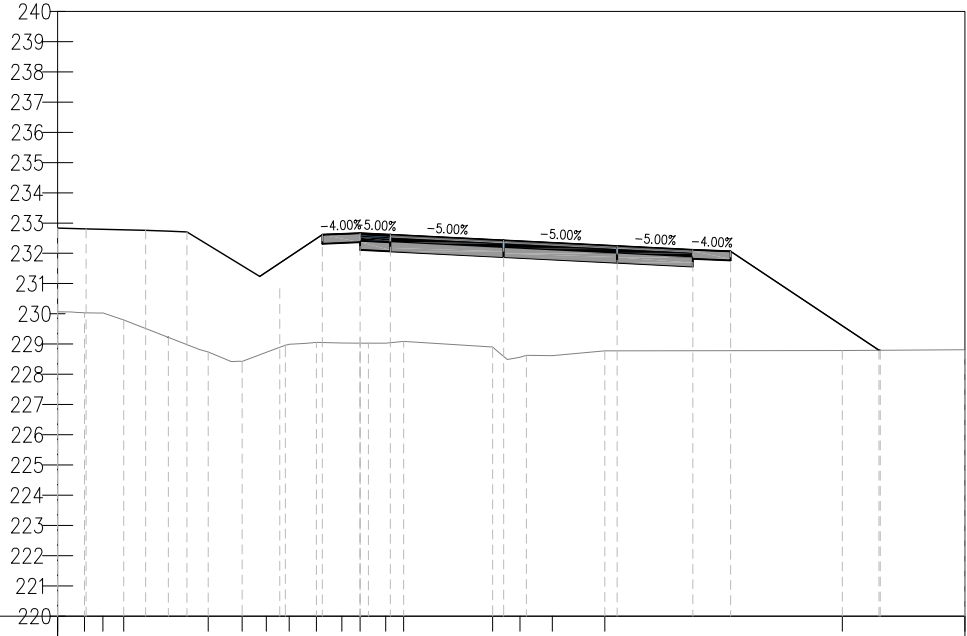
IL PROGETTISTA	REDATTO	CONTROLLATO	APPROVATO				
 <i>Il Direttore Tecnico</i> Dott. Ing. ROBERTO PETRALI ordine degli Ingegneri di Milano n° 14638	ATIVA ENGINEERING D. Traversa	ATIVA ENGINEERING F. Racca	ATIVA ENGINEERING V. Palmisano				
	DATA GIUGNO 2012	REVISIONE	DATA				
	SCALA 1 : 250						
	UFFICIO	COMMESSA	N° PROGETTO	FASE	ARGOMENTO	N° ELABORATO	REV
	SSP0101	A050000	0000	PD	STD	105	--

Rampa C_Ciglio Sx Qui-San
 Sez. C2
 Progr : 0+040.12
 Scala : 1:250
 Q.Rif. : 220.00



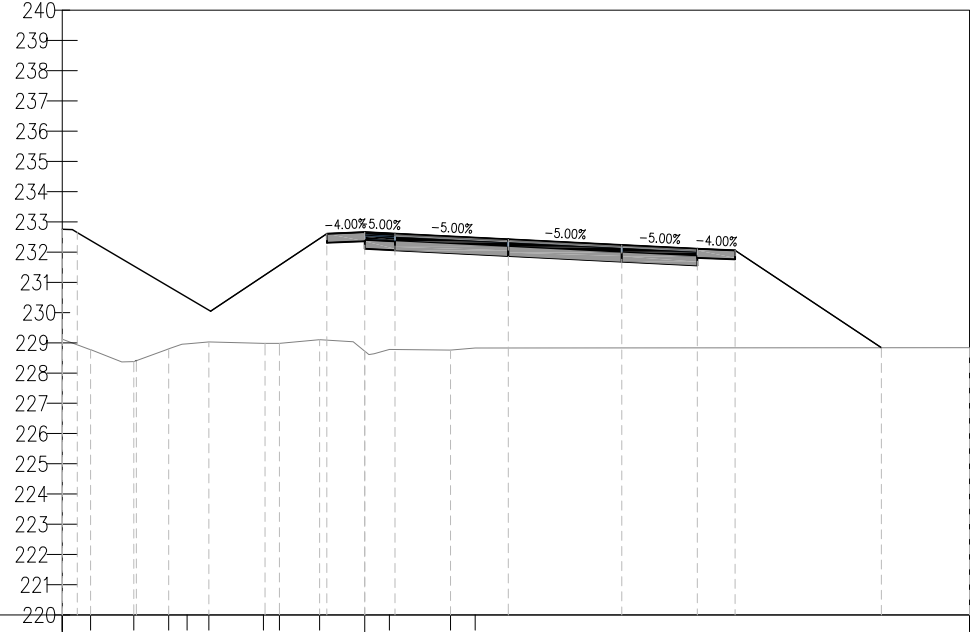
PROGRESSIVE TERRENO	10.00	7.95	3.06	1.45	1.45	1.95	4.47	13.00	14.36	16.51	26.00
QUOTE TERRENO	230.01	230.00	229.88	229.80	229.74	229.72	229.41	229.07	228.96	228.93	229.90
DISTANZE PARZIALI TERRENO	2.05	4.89	2.65	1.45	0.54	1.95	8.52	1.36	2.15	3.49	
PROGRESSIVE PROGETTO				1.00		4.75	8.50	11.00	12.25		17.15
QUOTE PROGETTO				232.70	232.67	232.58	232.49	232.42	232.37		229.11
DISTANZE PARZIALI PROGETTO				1.00	3.75	3.75	2.50	1.25	4.90		

Rampa C_Ciglio Sx Qui-San
 Sez. C8
 Progr : 0+117.50
 Scala : 1:250
 Q.Rif. : 220.00



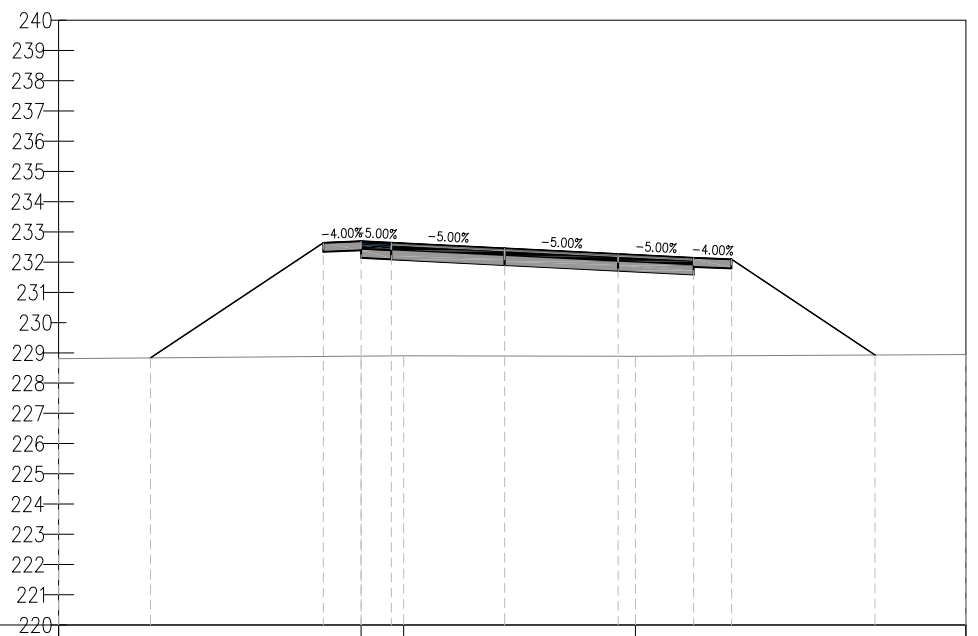
PROGRESSIVE TERRENO	10.00	-9.11	-8.50	-7.82	-5.02	-3.90	-3.10	-2.34	-1.44	-0.60	0.00	0.85	1.44	4.38	5.29	6.36	8.09	15.95	20.00
QUOTE TERRENO	230.07	230.03	230.03	229.80	228.74	228.42	228.73	228.99	229.06	229.03	229.03	229.03	229.09	228.90	228.56	228.61	228.78	228.79	228.81
DISTANZE PARZIALI TERRENO		0.51	0.69	2.51	0.77	0.80	0.57	0.84	0.80	0.85	0.59	2.94	0.86	1.73	7.86	4.05			
PROGRESSIVE PROGETTO				-6.34				-1.25		1.00			4.75		8.50		11.00	12.25	17.20
QUOTE PROGETTO				229.22				232.62	232.67	232.62		232.43		232.24		232.12	232.07	228.80	
DISTANZE PARZIALI PROGETTO				5.09			1.25	1.00	3.75		3.75	2.50	1.25	4.91					

Rampa C_Ciglio Sx Qui-San
 Sez. C9
 Progr : 0+125.00
 Scala : 1:250
 Q.Rif. : 220.00



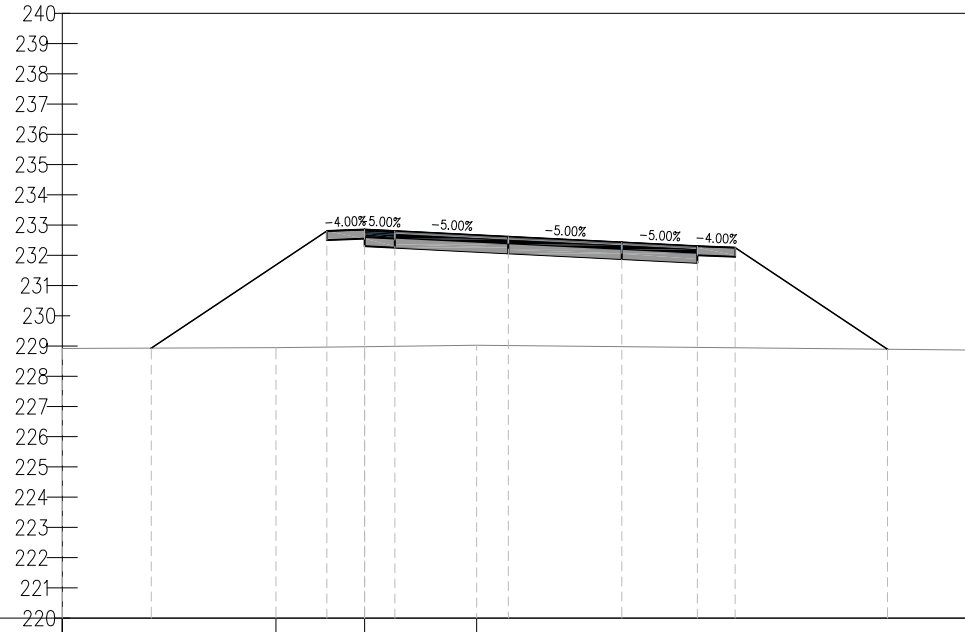
PROGRESSIVE TERRENO	10.00	-9.06	-7.63	-6.48	-5.87	-5.15	-3.35	-2.82	-1.49	0.82	2.84	3.65	20.00			
QUOTE TERRENO	229.12	228.77	228.38	228.80	228.97	229.03	228.98	228.98	229.10	228.72	228.78	228.76	228.83	228.84		
DISTANZE PARZIALI TERRENO		0.88	1.03	1.07	0.72	1.80	0.53	1.33	1.11	0.51	2.02	0.81	16.35			
PROGRESSIVE PROGETTO			-7.55						-1.25	1.00		4.75	8.50	11.00	12.25	17.08
QUOTE PROGETTO			228.41						232.61	232.66	232.61	232.42	232.23	232.11	232.06	228.84
DISTANZE PARZIALI PROGETTO					6.30				1.25	1.00	3.75	3.75	2.50	1.25	4.83	

Rampa C_Ciglio Sx Qui-San
 Sez. C11
 Progr : 0+175.00
 Scala : 1:250
 Q.Rif. : 220.00



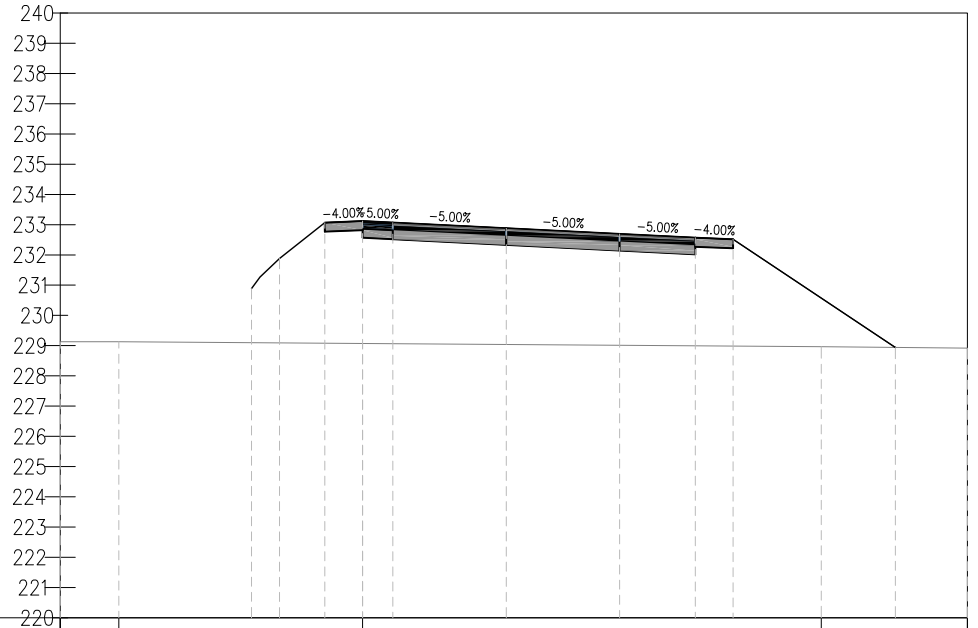
PROGRESSIVE TERRENO	10.00	0.00	1.41	9.07	20.00				
QUOTE TERRENO	228.81	228.89	228.90	228.89	228.94				
DISTANZE PARZIALI TERRENO	10.00	1.41	7.66	10.93					
PROGRESSIVE PROGETTO	-6.96	-1.25	0.00	4.75	8.50	11.00	12.25	16.99	
QUOTE PROGETTO	228.83	232.64	232.69	232.64	232.45	232.27	232.14	232.09	228.93
DISTANZE PARZIALI PROGETTO	5.71	1.25	1.00	3.75	3.75	2.50	1.25	4.74	

Rampa C_Ciglio Sx Qui-San
 Sez. C12
 Progr : 0+200.00
 Scala : 1:250
 Q.Rif. : 220.00



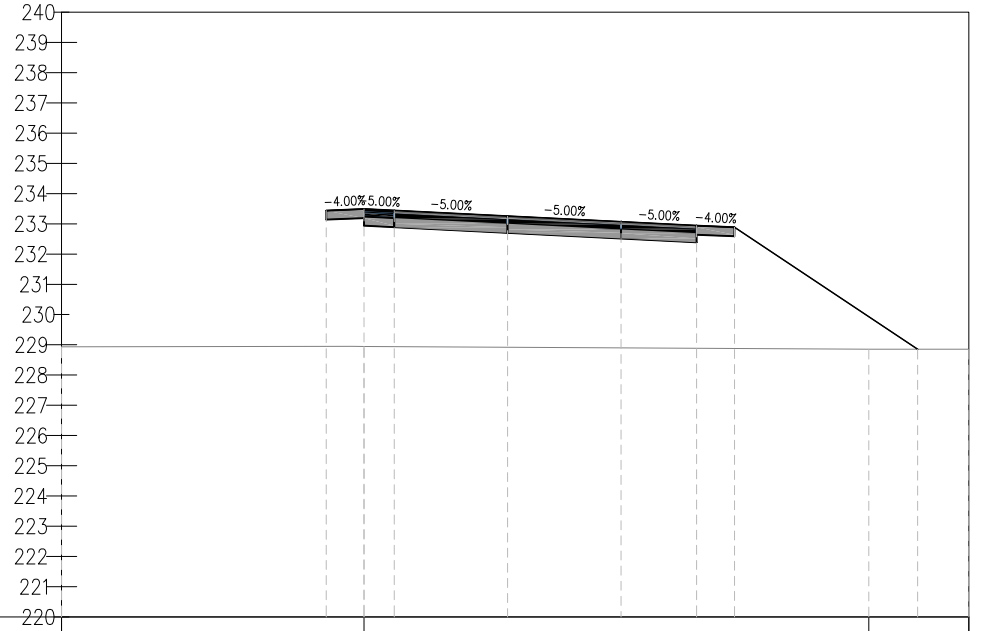
PROGRESSIVE TERRENO	10.00		-2.93		3.70		20.00				
QUOTE TERRENO	228.92		228.94	228.98	229.02		228.87				
DISTANZE PARZIALI TERRENO		7.07	2.93	3.70		16.30					
PROGRESSIVE PROGETTO		-7.06	-1.25	0.00	1.00	4.75	8.50	11.00	12.25		17.29
QUOTE PROGETTO		228.93	232.80	232.85	232.80	232.61	232.43	232.30	232.25		228.89
DISTANZE PARZIALI PROGETTO		5.81	1.25	1.00	3.75	3.75	2.50	1.25	5.04		

Rampa C_Ciglio Sx Qui-San
 Sez. C13
 Progr : 0+225.00
 Scala : 1:250
 Q.Rif. : 220.00



PROGRESSIVE TERRENO	10.00	8.06	0.00	15.16	20.00			
QUOTE TERRENO	229.13	229.13	229.07	228.96	228.92			
DISTANZE PARZIALI TERRENO	1.45	8.06		15.16	4.84			
PROGRESSIVE PROGETTO		-3.67	-1.25	4.75	8.50	11.00	12.25	17.62
QUOTE PROGETTO		230.88	233.07	232.88	232.69	232.57	232.52	228.94
DISTANZE PARZIALI PROGETTO		0.64	1.50	3.75	3.75	2.50	1.25	5.37

Rampa C_Ciglio Sx Qui-San
 Sez. C14
 Progr : 0+250.00
 Scala : 1:250
 Q.Rif. : 220.00



PROGRESSIVE TERRENO	10.00	0.00	16.69	20.00					
QUOTE TERRENO	228.94	228.95	228.85	228.85					
DISTANZE PARZIALI TERRENO	9.61		16.69	3.31					
PROGRESSIVE PROGETTO		-1.25	0.00	1.00	4.75	8.50	11.00	12.25	18.30
QUOTE PROGETTO		233.44	233.49	233.44	233.25	233.06	232.94	232.89	228.85
DISTANZE PARZIALI PROGETTO		1.25	1.00	3.75	3.75	2.50	1.25	6.05	

